



PROVINCIA DI BENEVENTO

SETTORE TECNICO
Servizio Viabilità 2 e Connesse Infrastrutture

COMUNE DI APOLLOSA
PROVINCIA DI BENEVENTO

22 SET 2024

Prot. N. 5243 cat. V.T.P.

PROGETTO DEFINITIVO

Oggetto

RISANAMENTO DEL MOVIMENTO FRANOSO PRESENTE LUNGO LA S.P. N. 147 "SAN GIOVANNI DI APOLLOSA" ALLA LOCALITÀ CANCELLONIA-TUFARIELLO NEL COMUNE DI APOLLOSA

N° Elaborato INQUADRAMENTO TERRITORIALE

IQ-01 UBICAZIONE: COROGRAFIA, AEROFOTOGRAMMETRIA, CATASTALE

DATA	SCALA
SETTEMBRE 2023	1:25.000 / 5.000/2.000



VISTI

Il R.L.P.


Arch. Alessandro Papa

Il Responsabile del Servizio Viabilità e
del Servizio Infrastrutture

Ing. Michalantoni Pasarosa

Il Dirigente del Settore Tecnico

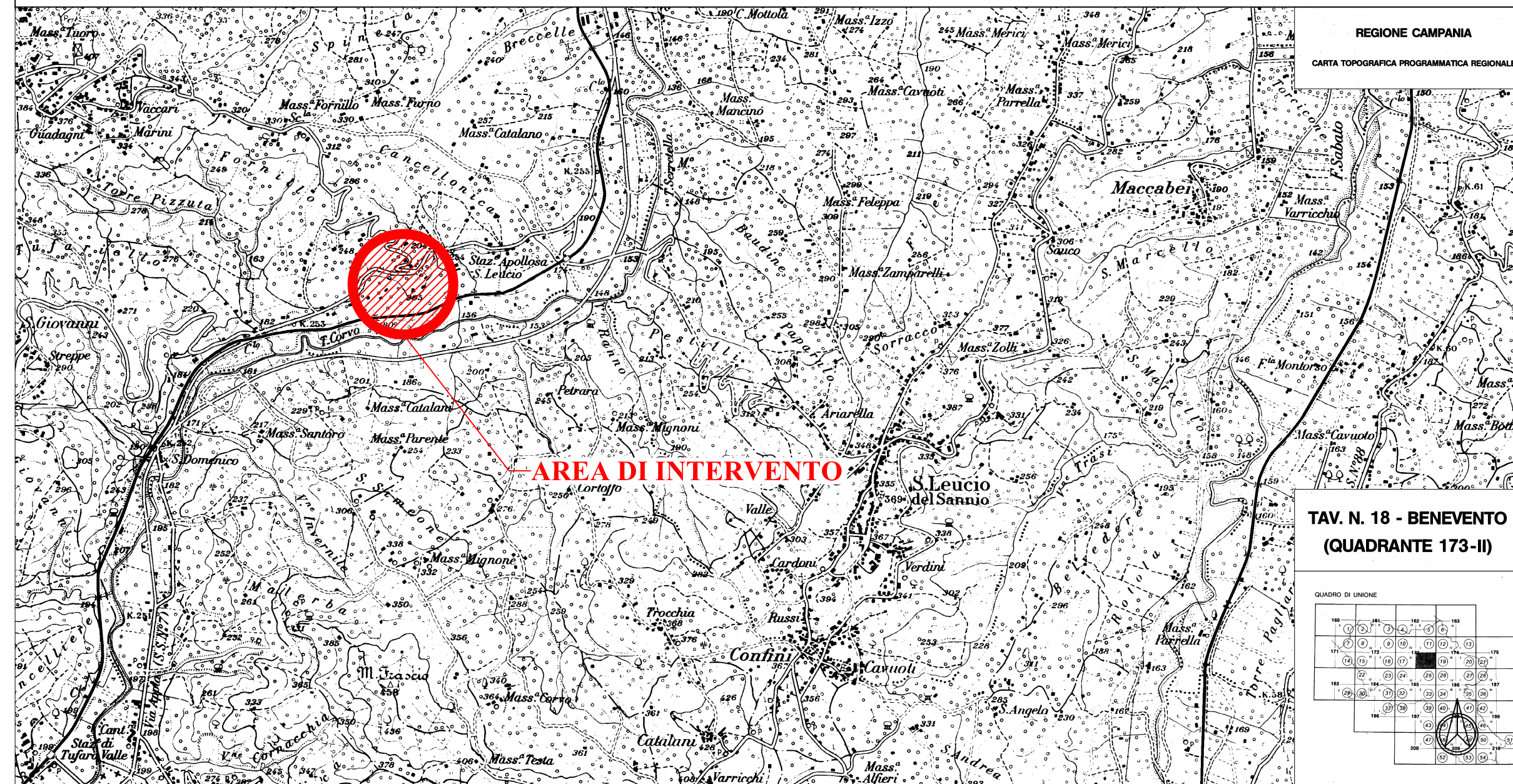
Ing. Angelo Caputo Giordano



Dot. Ing. Riviera Colaneri Calabrese, C.A. 340/4985160

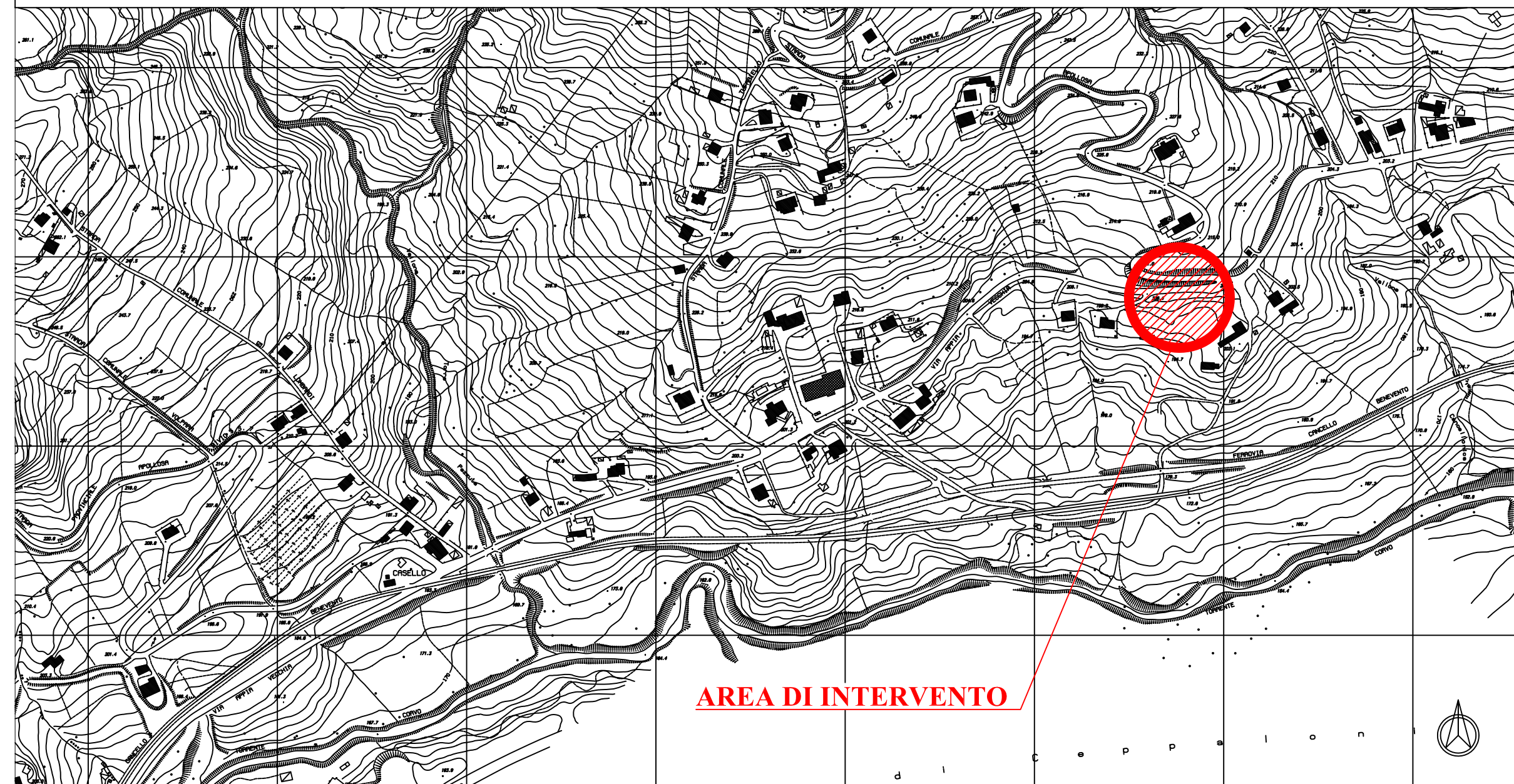
COROGRAFIA

SCALA 1:25.000



AEROFOTOGRAMMETRIA

SCALA 1:5.000



PLANIMETRIA CATASTALE

SCALA 1:2.000

