



Amministrazione Provinciale di Benevento
SETTORE TECNICO

**PROGETTO DI FATTIBILITA' TECNICA
ED ECONOMICA-PRELIMINARE**
(ai sensi dell'art. 23 comma 5 D.LGS n. 50/2016)

S.P. 100 "EX SS 625"
**INTERVENTI DI RIPRISTINO SU DIVERSI TRATTI DI PIANO VIABILE E
PERTINENZE STRADALI**

Progettista
Geom. Mario Caraccio

RUP-Responsabile U.O.
Ing. Filippo Iadanza

Responsabile di Servizio Viabilità 1
Ing. Salvatore Minicozzi

Titolo intervento:	Lavori di ripristino su diversi tratti di piano viabile e pertinenze stradali sulla S.P. n. 100 nel comprensorio "Titerno - Tammaro" Comparto 3
---------------------------	---

Finanziamento previsto:	Piano triennale lavori pubblici.
--------------------------------	----------------------------------

A) DESCRIZIONE DELL'OPERA:

A.1) STATO DI FATTO:

Le strade del comparto 3 Titerno-Tammaro hanno una estensione complessiva di ca. 263,00 km, riportate nello stradario provinciale con numerazione dalla 62 alla 105.

Al presente studio di fattibilità, relativo al **comparto n. 3**, appartengono le strade provinciali riportate nella tabella che segue:

N°	DENOMINAZIONE
62	LIGURI BEBBIANI
63	SSV FONDO VALLE TAMMARO
64	CASTELPAGANO-S.CROCE S.
65	CASTELPAGANO-RICCIA
66	S.MARIA DEL GUGLIETO-S. CROCE DEL SANNIO
67	STAZIONE S. CROCE DEL SANNIO
68	PONTE STRETTO-PONTE PIGNATARO
69	ALTO TAMMARO
70	MORCONE-SCALO FERROVIARIO
71	BEBBIANA
72	STRADA DEI CAPPUCINI
73	PANORAMICA SUD MATESE
75	BIVIO SEPINO-PASSO S.CROCELLA
76	MUTRIA -Guardia-Cerreto-Cusano-Pietraroia
87	EX SS 87 " SANNITICA "
93	COLLI
94	CASALDUNI
95	CASALDUNI-ZINGARA MORTA
96	PONTE-S.P. BN-TELESE

97	VITULANESE II TRONCO
98	PONTELANDOLFO-S.P. 87
99	EX SS 88 TRA I KM 95+270 e 97+375
100	EX SS 625
101	BEBBIANA I° TRONCO
102	EX SS 88
103	PESCO S.-FRAGNETO MONFORTE
104	FRAGNETO L'ABATE
105	SSV FONDO VALLE TAMMARO
160	VARIANTE PONTELANDOLFO
161	CIRCUMLACUALE

A.1) STATO DI PROGETTO:

Sulla strada provinciale n. 100 (Ex SS 625), che ha una lunghezza di circa km 22+100, il piano viabile si presenta con continue sconessioni e senza una adeguata regimazione delle acque superficiali; si constata l'assenza di segnaletica orizzontale, le cunette in terra sono occluse e le zanelle in cls stracolme di terreno e materiali vari depositativi nel tempo; un muretto in cls si è ribaltato sulla carreggiata provocando scoscendimento di terreno.

B) INTERVENTI PREVISTI:

Con l'attuale progetto, si provvederà a ripristinare il piano viabile, mediante scarifiche e pavimentazione in conglomerato bituminoso, si ricostruirà il muretto ribaltatosi, si provvederà alla posa in opera di barriere di sicurezza, inoltre sarà effettuata la tracciatura della segnaletica orizzontale ed alla integrazione-sostituzione di quella verticale.

C)		
1)	Riparazione sede stradale	€ 657.000,00
2)	Manutenzione opere d'arte opere di protezione	€ 189.500,00
3)	Segnaletica	€ 80.500,00
4)	Sicurezza	€ 6.580,00
		€ 933.580,00

D) QUADRO ECONOMICO

A)	IMPORTO LAVORI	€ 933.580,00	
a.1)	lavori a base d'asta		€ 927.000,00
a.2)	Oneri di sicurezza		€ 6.580,00
		sommano	€ 933.580,00
B)	SOMME A DISPOSIZIONE DELL' AMMINISTRAZIONE		
b.1)	IVA sui lavori (22%)		€ 205.387,60
b.2)	Incentivo funzioni tecniche-art. 113 (2%)		€ 18.671,60
b.3)	Autorità di Vigilanza		€ 375,00
b.4)	Indagini geologiche-Calcoli strutturali-espropri		€ 34.000,00
b.5)	Imprevisti c/Iva		€ 7.895,80
		sommano B)	€ 266.420,00
		totale A)+B)	€ 1.200.000,00

Si allegano:

- 1-Inquadramento territoriale;
- 2-Inquadramento su orto foto;
- 3- Calcolo sommario della spesa-Quadro economico.

Istruttore Tecnico
Geom. Mario Caraccio

RUP-Responsabile U.O.
Ing. Filippo Iadanza

Responsabile del Servizio Viabilità-1
Ing. Salvatore Minicozzi

Il Dirigente del Settore Tecnico
Ing. Angelo Carmine Giordano



Provincia di Benevento

Settore Tecnico

PROGETTO DI FATTIBILITA' TECNICA ED ECONOMICA-PRELIMINARE

(AI SENSI DELL'ART.23 COMMA 5 D.LGS N. 50/2016)

S.P. 100 (EX SS 625)

INTERVENTI DI RIPRISTINO SU DIVERSI TRATTI DI PIANO VIABILE E PERTNENZE STRADALI.

ALLEGATO:

1-INQUADRAMENTO TERRITORIALE

ELENCO ALLEGATI .:


- 1- INQUADRAMENTO TERRITORIALE;
- 2- INQUADRAMENTO DA ORTO FOTO;
- 3- CALCOLO SOMMARIO DELLA SPESA-QUADRO ECONOMICO.


Progettista
geom. Mario CARACCIO

RUP Responsabile U.O.
Ing. Filippo Iadanza


Resp. Servizio Viabilità 1
P.O. Delegata
ing. Salvatore Minicozzi

Benevento MAGGIO 2020





PROVINCIA DI BENEVENTO
Viabilità 1 e concessie infrastrutturali



INTERVENTI DI RIPRISTINO SU DIVERSI TRATTI DEL PIANO VIABILE E PERTINENZE STRADALI - S.P. 100 -

PROGETTO DI FATTIBILITÀ TECNICO ECONOMICA
Art. 27 D.L. n. 50 del 18.04.1976

INQUADRAMENTO TERRITORIALE
SU BASE I.G.M. 2000

2
Scala 1:20.000

<p style="text-align: center;">IL PROGETTISTA Grem. Marco Cerasolo</p>	<p style="text-align: center;">IL RESPONSABILE DEL PROCEDIMENTO Ing. Filippo Infante</p>
<p style="text-align: center;">COLLABORAZIONI</p>	<p style="text-align: center;">IL RESPONSABILE DEL SERVIZIO P.D. con delega straordinaria Ing. Stefano Miliocci</p>
<p style="text-align: center;">L'COMITENTE DEL RETROBONIFICO DI PERTINENZA</p>	<p style="text-align: center;">Febbraio 2020</p>

Viri: Valligian/Virliche:

LEGENDA

- STRADE STATALI
- Strade statali
- STRADE PROVINCIALI
- SP 100 - Intervento
- Strade Provinciali
- CONFINI
- Confine Provinciale
- Confine Comunale



Provincia di Benevento

Settore Tecnico

PROGETTO DI FATTIBILITA' TECNICA ED ECONOMICA-PRELIMINARE

(AI SENSI DELL'ART.23 COMMA 5 D.LGS N. 50/2016)

S.P. 100 (EX SS 625)

INTERVENTI DI RIPRISTINO SU DIVERSI TRATTI DI PIANO VIABILE E PERTNENZE STRADALI.

ALLEGATO:
2-INQUADRAMENTO DA ORTO FOTO

ELENCO ALLEGATI .:

- 1- INQUADRAMENTO TERRITORIALE;
- 2- INQUADRAMENTO DA ORTO FOTO;
- 3- CALCOLO SOMMARIO DELLA SPESA-QUADRO ECONOMICO.

Progettista
geom. Mario CARACCIO

RUP Responsabile U.O.
Ing. Filippo Iadanza

Resp. Servizio Viabilità 1
P.O. Delegata
ing. Salvatore Minicozzi

Benevento MAGGIO 2020



PROVINCIA DI BENEVENTO

Viabilità 1 e connesse Infrastrutture



INTERVENTI DI RIPRISTINO SU DIVERSI TRATTI DEL PIANO VIABILE E PERTINENZE STRADALI - S.P. 100 -

PROGETTO DI FATTIBILITA' TECNICO ECONOMICA
Art. 23 D.Lgs. n° 50 del 18.04.2016

Territo
3
Scala 1:20.000

INQUADRAMENTO TERRITORIALE
SU BAGE GOOGLE EARTH

IL PROGETTISTA

Geom. Mario Caraccio

IL RESPONSABILE DEL PROCEDIMENTO

Ing. Filippo Indraco

COLLABORAZIONI

ING. GIUSEPPE CARACCIOLO

ING. GIUSEPPE CARACCIOLO

ING. GIUSEPPE CARACCIOLO

ING. GIUSEPPE CARACCIOLO

ING. GIUSEPPE CARACCIOLO

ING. GIUSEPPE CARACCIOLO

ING. GIUSEPPE CARACCIOLO

ING. GIUSEPPE CARACCIOLO

ING. GIUSEPPE CARACCIOLO

IL RESPONSABILE DEL SERVIZIO
D.D. con delega all'operatività
Ing. Salvatore Altomonte

Febbraio 2020

Validazioni/Verifiche:

LEGENDA

- STRADE STATALI
- Strade stabili
- STRADE PROVINCIALI
- SP.100 - Intervento
- Strade Provinciali
- CONFINI
- Confine Provinciale
- Confini Comunali





Provincia di Benevento

Settore Tecnico

PROGETTO DI FATTIBILITA' TECNICA ED ECONOMICA-PRELIMINARE

(AI SENSI DELL'ART.23 COMMA 5 D.LGS N. 50/2016)

S.P. 100 (EX SS 625)

INTERVENTI DI RIPRISTINO SU DIVERSI TRATTI DI PIANO VIABILE E PERTNENZE STRADALI.

ALLEGATO:
3- CALCOLO SOMMARIO DELLA SPESA-QUADRO
ECONOMICO

ELENCO ALLEGATI .:


- 1- INQUADRAMENTO TERRITORIALE;
- 2- INQUADRAMENTO DA ORTO FOTO;
- 3- CALCOLO SOMMARIO DELLA SPESA-QUADRO ECONOMICO.

Progettista
geom. Mario CARACCIO

RUP Responsabile U.O.
Ing. Filippo Iadanza

Resp. Servizio Viabilità 1
P.O. Delegata
ing. Salvatore Minicozzi

Benevento MAGGIO 2020



CALCOLO SOMMARIO DELLA SPESA S.P. N. 100

1) Riparazione sede stradale	€	657.000,00
2) Manutenzione opere d'arte e opere di protezione	€	189.500,00
3) Segnaletica	€	80.500,00
4) Sicurezza	€	6.580,00
TOTALE LAVORI	€	933.580,00

QUADRO ECONOMICO RIEPILOGATIVO

A) IMPORTO LAVORI		€	933.580,00
di cui			
a.1) lavori a base d'asta	€	927.000,00	
a.2) oneri di sicurezza non soggetti a ribasso: - specifici delle lavorazioni	€	3.580,00	
B) SOMME A DISPOSIZIONE DELL' AMMINISTRAZIONE			
b.1) IVA sui lavori	22%		€ 205.387,60
b.2) Incentivo funzioni tecniche- Art. 113 -	2%	€	18.671,60
b.3) Autorità di Vigilanza		€	375,00
b.4) Indagini geologiche-calcoli strutturali-Espropri		€	34.000,00
b.4) Imprevisti c/lva		€	7.985,80
sommano B)		€	266.420,00
totale A)+B)		€	1.200.000,00

