




PROVINCIA DI BENEVENTO

Viabilità 1 connesse infrastrutture



COMPARTO 4
INTERVENTO DI RIPRISTINO TRATTI DI PIANO VIABILE E PERTINENZE
STRADALI DELLA S.P. 113 "STRADA SAN GIOVANNI"
NEL COMUNE DI TELESE TERME

PROGETTO DI FATTIBILITA' TECNICO ECONOMICA

Art. 23 D.Lgs. n. 50 del 18.04.2016

ELENCO ELABORATI:

- 1) Relazione Tecnica
- 2) Quadro Economico
- 3) Inquadramento Territoriale

IL PROGETTISTA
Ing. Umberto Dell'Omo

IL RESPONSABILE DEL PROCEDIMENTO
Ing. Zosimo Giovanni Maiolo

collaborazioni

AREA PIANIFICAZIONE TERRITORIALE:




IL RESPONSABILE DEL SERVIZIO
(P.O. con delega dirigenziale)
Ing. Salvatore Minicozzi

IL COORDINATORE DELLA SICUREZZA IN FASE DI PROGETTAZIONE

Maggio 2020

Visti:

Validazioni/Verifiche:





PROVINCIA DI BENEVENTO

SETTORE TECNICO

Servizio Viabilità 1 e connesse infrastrutture

S.P. N. 113 "STRADA SAN GIOVANNI".

RIPRISTINO TRATTI DI PIANO VIABILE E PERTINENZE STRADALI.

RELAZIONE TECNICA

1. PREMESSA.

Con **delibera di Consiglio provinciale n. 27 del 27-02-2008**, la rete stradale della Provincia di Benevento è stata oggetto di rinumerazione e classificazione ai sensi del D.Lgs 30-04-1992 n. 285 (nuovo codice della strada) e del DPR 16 Dicembre 1992 n. 495 (regolamento di attuazione).

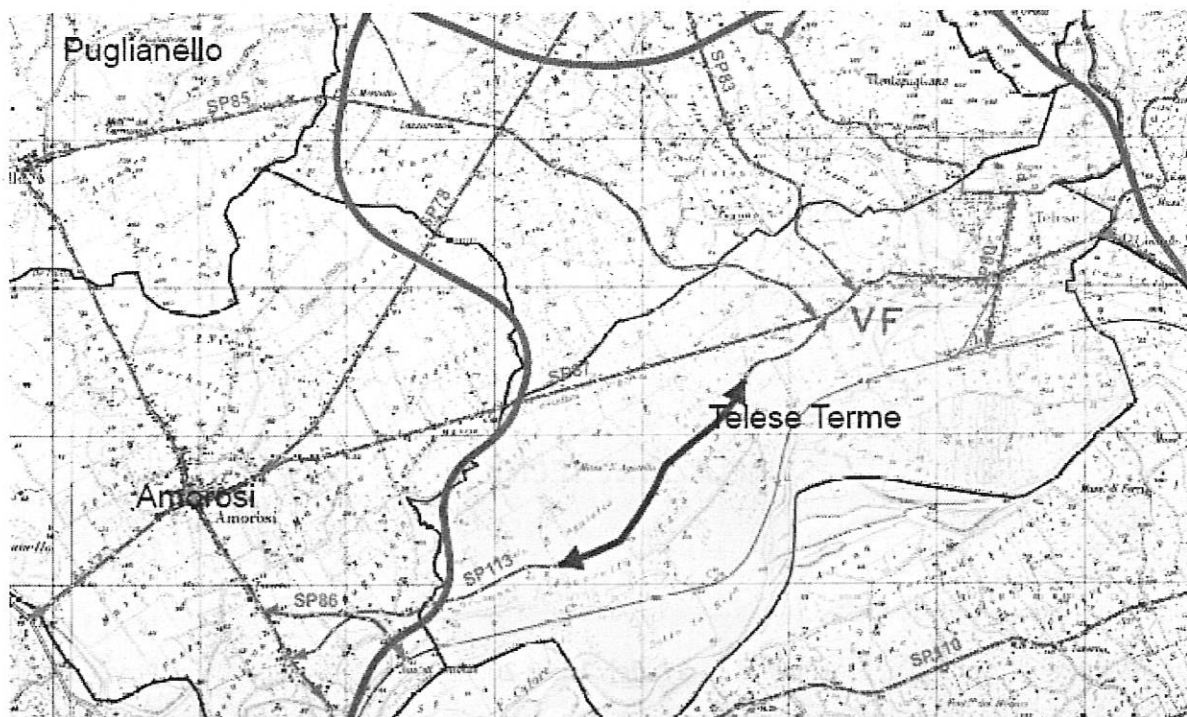
La rete stradale della Provincia di Benevento si estende per un totale di circa 1.300 km. Il settore tecnico servizio viabilità dell'Ente, per esigenze operative di gestione, ha suddiviso il territorio provinciale in quattro comprensori operativi per un totale di 5 zone territoriali omogenee (comparti):

- Comparto 1 "Hinterland Beneventano" km 258+800
- Comparto 2 "Fortore" km 266+460
- Comparto 3 "Titerno - Tammaro" km 263+000
- Comparto 4 "Volturno - Telesino" km 256+160
- Comparto 5 "Vitulaneso - Caudino" km 265+360

2. DESCRIZIONE DELL'INTERVENTO.

L'infrastruttura oggetto dell'intervento, la SP 113, ricade all'interno del Comparto 4 "VOLTURNO – TELESINO", e rappresenta una viabilità di notevole importanza in quanto collega il centro abitato del comune di Telese Terme con la SS Fondo valle Isclero e, proseguendo, con la Sp 116, viabilità che giunge fino al confine con la provincia di Caserta. La Sp 113 ha una lunghezza complessiva di 12,0 Km.

Inquadramento Territoriale su IGM della SP 113 con indicazione tratto intervento.



Analizzate le esigenze presenti sulla suddetta viabilità, sono stati individuati come prioritari gli interventi per la sistemazione del piano viabile per un tratto di lunghezza complessiva di circa 1,9 Km identificato dalle seguenti coordinate geografiche:

- 41°11'55.0"N 14°29'25.6"E
- 41°12'36.5"N 14°30'23.4"E

Gli interventi da realizzarsi non richiedono, in linea di massima per le tipologie di lavoro ipotizzati studi specialistici (idrogeologici, idraulici geotecnici, sismici, ambientali, archeologici, urbanistici) e/o acquisizione di nuove aree oggetto di procedura di esproprio, riguardando una viabilità esistente.

Gli interventi consistono essenzialmente in:

- Fresatura di pavimentazione bituminosa esistente;
- Stesa di conglomerato bituminoso tipo binder;
- Stesa di conglomerato bituminoso tipo usura,
- Segnaletica stradale orizzontale e verticale.

I lavori a farsi saranno contabilizzati con i prezzi del prezzario dei lavori pubblici della Regione Campania anno 2020 integrato e con nuovi prezzi redatti dal Settore Tecnico Servizio Viabilità della Provincia di Benevento con l'analisi prezzi.

In ordine ai materiali da rifiuto, provenienti dalle lavorazioni gli stessi saranno recuperati, ove possibile e/o smaltiti in discariche, tenendo conto della vigente normativa relativa alla gestione dei rifiuti.

3. CALCOLO SOMMARIO DELLA SPESA E QUADRO ECONOMICO RIEPILOGATIVO.

Per la realizzazione degli interventi sopradetti, si prevede una spesa complessiva pari ad € **110.000,00** come da quadro economico riepilogativo di seguito riportato:


A) LAVORI A BASE D'ASTA COMPRESO ONERI DI SICUREZZA		€ 78.000,00
SOMME A DISPOSIZIONE DELL'		
B) AMMINISTRAZIONE		
b.1) IVA sui lavori	22%	€ 17.160,00
b.2) Art. 113 D. Lgs. 50/2016	2%	€ 1.560,00
b.3) Spese generali		€ 9.360,00
b.4) Autorità di vigilanza		€ 30,00
b.5) Imprevisti e smaltimento rifiuti		<u>€ 3.890,00</u>
	sommano B)	€ 32.000,00
	totale A)+B)	€ 110.000,00

4. ELENCO ELABORATI.

- Tav.1 Relazione.
- Tav. 2 Inquadramento Territoriale IGM, scala 1:25000.
- Tav. 3 Inquadramento Territoriale CTR, scala 1:10.000.

Il Progettista

ing. Umberto Dell'Omo



Il RUP

ing. Zosimo Giovanni Maiolo



Il Responsabile del Servizio

ing. Salvatore Minicozzi



CALCOLO SOMMARIO DELLA SPESA E QUADRO ECONOMICO RIEPILOGATIVO

A)	LAVORI A BASE D'ASTA COMPRESO ONERI DI SICUREZZA		€	78.000,00
	SOMME A DISPOSIZIONE DELL'			
B)	AMMINISTRAZIONE			
b.1)	IVA sui lavori	22%	€	17.160,00
b.2)	Art. 113 D. Lgs. 50/2016	2%	€	1.560,00
b.3)	Spese generali		€	9.360,00
b.4)	Autorità di vigilanza		€	30,00
b.5)	Imprevisti e smaltimento rifiuti		€	<u>3.890,00</u>
	sommano B)		€	32.000,00
	totale A)+B)		€	110.000,00

CAI COLO SOINARIO DELLA SPRA I
CRAIPI E I RICHIAI DI CRI



PROVINCIA DI BENEVENTO
Viabilità 1 connesse infrastrutture



COMPARTO 4
INTERVENTO DI RIPRISTINO TRATTI DI PIANO VIABILE E PERTINENZE
STRADALI DELLA S.P. 113 "STRADA SAN GIOVANNI"
NEL COMUNE DI TELESE TERME.

PROGETTO DI FATTIBILITA' TECNICO ECONOMICA
Art. 21, legge n. 48 del 28/2/1985

INQUADRAMENTO TERRITORIALE
Base CTR Regione Campania


Tavola
3

scala 1:10000

IL PROGETTISTA
Ing. Umberto Calafino

IL RESPONSABILE DEL PROCEDIMENTO
Ing. Zorano Giovanni Marco

collaborazioni



IL RESPONSABILE DEL SERVIZIO
Ing. Salvatore Mirzozzi

IL COORDINATORE DELLA SICUREZZA IN FASE DI PROGETTAZIONE

Maggio 2020

Visti:

Validazione/Verifica:

Legenda

- Confini amministrativi
- Comune di Telesse Terme
- SS Fondo Valle Isclero
- Strade Provinciali
- Tratti da ripristinare



Scala 1:10.000

