



# PROVINCIA DI BENEVENTO

## Settore Tecnico

SERVIZIO VIABILITA' 2 E CONNESSE INFRASTRUTTURE

DETERMINAZIONE N. 2086 del 14/03/2018

**OGGETTO:** LAVORI DI RIPRISTINO DEL TRATTO STRADALE INTERESSATO DAL MOVIMENTO FRANOSO ALLA LOCALITÀ CANCELLONIA – TUFARIELLO DEL COMUNE DI APOLLOSA (BN), LUNGO LA S.P. N. 147 “S. GIOVANNI DI APOLLOSA”, NEI PRESSI DEL PONTE (TORRE PIZZUTA). APPROVAZIONE DELLA RELAZIONE GEOLOGICA CON LE INDAGINE GEOGNOSTICHE, GEOTECNICHE, SISMICHE E RELATIVE PROVE DI LABORATORIO REDATTE DAL DOTT. GEOL. DANIELE PIPICELLI, E LIQUIDAZIONE E PAGAMENTO, PER L'IMPORTO DI € 7.263,00, OLTRE CASSA PREVIDENZIALE AL 2% ED IVA AL 22% DI € 1.646,10, PER COMPLESSIVI € 8.910,03.

CIG: Z5421C76F0

RIFERIMENTO CONTABILE: Cap. 4954, progressivo n. 3771/2017. 1871/18

Il Responsabile di Servizio – P.O. delegata

VISTA la determinazione n. 231 del 01.02.2018 di delega, all'ing. Michelantonio Panarese, delle funzioni dirigenziali, ex art. 17, comma 1/bis del D.Lgs. n. 165/2001 e s.m.i., relative al “Servizio Viabilità 2 e connesse Infrastrutture”.

**PREMESSO che:**

- con Deliberazione del Presidente della Provincia n. 308 del 13/12/2017, è stato approvato, in linea tecnica, lo studio di fattibilità e il progetto preliminare dell'intervento denominato “Lavori di ripristino del tratto stradale interessato dal movimento franoso alla località Cancellonia – Tufariello del Comune di Apollosa (BN), lungo la S.P. n. 147 “S. GIOVANNI DI APOLLOSA”, dell'importo complessivo di € 210.000,00, di cui € 150.000,00 per lavori ed € 60.000,00 per somme a disposizione dell'Amministrazione.
- per la elaborazione del progetto definitivo ed esecutivo è necessario redigere la relazione geologica con le indagini geognostiche, geotecniche, sismiche e relative prove di laboratorio.

**CONSIDERATO che:**

- con determinazione n. 3007 del 28.12.2017 è stato affidato direttamente l'incarico, ai sensi dell'art. 36 co. 2 lett. a) del d.lgs 50/2016 per la stesura della relazione geologica con le indagini geognostiche, geotecniche, sismiche e relative prove di laboratorio al dott. geol. Daniele Pipicelli,

iscritto all'Ordine dei Geologi della Regione Campania al n° 2637 sez. A, per l'importo di € 7.263,00, oltre cassa previdenziale al 2% ed iva al 22% di € 1.646,10, per complessivi € 8.910,03;

- **in data 10.08.2018, rep. 2705** è stato sottoscritto il contratto di incarico professionale;
- il dott. Geol. Daniele PIPICELLI , residente a San Giorgio del Sannio (BN) alla via Alcide DE GASPERI n. 6 , partita IVA 01600560625, iscritto all'Ordine dei Geologi della Regione Campania al n° 2637 sez. A, ha regolarmente svolto e consegnato la relazione geologica con le indagine geognostiche, geotecniche ,sismiche e relative prove di laboratorio afferenti il movimento franoso alla località Cancellonia – Tufariello del Comune di Apollosa (BN), lungo la S.P. N. 147 “S. Giovanni di Apollosa”, nei pressi del ponte (Torre Pizzuta);

**Ritenuto** dover approvare la relazione geologica con le indagine geognostiche, geotecniche ,sismiche e relative prove di laboratorio afferenti il movimento franoso alla località Cancellonia – Tufariello del Comune di Apollosa (BN), lungo la S.P. N. 147 “S. Giovanni di Apollosa”, nei pressi del ponte (Torre Pizzuta) redatte dal dott. Geol. Daniele PIPICELLI , per un importo di € 7.263,93, oltre Cassa previdenziale al 2% ed IVA al 22% di € 1.646,10, per complessivi € 8.910,03.

**Vista** la fattura n. 7\_18 del 21.08.2018 dell'importo complessivo di € 8.910,03.

**Visto** il D.U.R.C. rilasciato dall'EPAP, prot. n° 0031645 del 06/09/2018.

**Attestata la regolarità tecnica del presente atto, ai sensi dell'art. 147-bis, comma 1, del D.Lgs. n. 267/2000 e s.m.i.,**

## D E T E R M I N A

**Per i motivi espressi in narrativa e che formano parte integrante e sostanziale del presente dispositivo:**

**1) di approvare** la relazione geologica con le indagine geognostiche, geotecniche ,sismiche e relative prove di laboratorio afferenti il movimento franoso alla località Cancellonia – Tufariello del Comune di Apollosa (BN), lungo la S.P. N. 147 “S. Giovanni di Apollosa”, nei pressi del ponte (Torre Pizzuta) redatte dal dott. Geol. Daniele PIPICELLI , per un importo di € 7.263,93, oltre Cassa previdenziale al 2% ed IVA al 22% di € 1.646,10, per complessivi € 8.910,03;

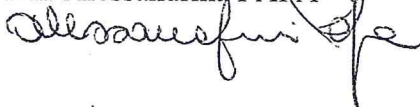
**2) di liquidare e pagare la** fattura n. 7\_18 del 21.08.2018 dell'importo complessivo di € 8.910,03, emessa da dott. Geol. Daniele PIPICELLI , residente a San Giorgio del Sannio (BN) alla via Alcide DE GASPERI n. 6 , partita IVA 01600560625, iscritto all'Ordine dei Geologi della Regione Campania al n° 2637 sez. A;

**3) di imputare** la spesa complessiva di € 8.910,03 al cap. 4954 , progressivo n. 3771/2017;

**4) di chiedere** al Settore Amministrativo - Finanziario l'emissione del relativo mandato di pagamento mediante bonifico, Codice IBAN: IT09W0760115000001010907945.

**Il R.d. P.**

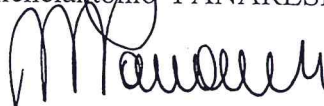
Arch. Alessandrina PARA



**Il Responsabile di Servizio**

**P.O. delegata**

Ing. Michelantonio PANARESE

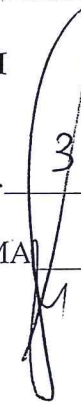


ADEMPIMENTI DEL SETTORE AMMINISTRATIVO - FINANZIARIO

SERVIZI FINANZIARI  
GESTIONE DELLE RISCOSSIONI E DEI PAGAMENTI - TRIBUTI

UFFICIO LIQUIDAZIONI

Cod. Creditore 30/167 liquidazione n. 3578

DATA 19 SET 2018 FIRMA 

*Handwritten notes:*  
Rend. 3926  
Rev 3300

IL RESPONSABILE DEL SERVIZIO  
P.O. DELEGATA  
(Rag. Giuseppe CRETA)

