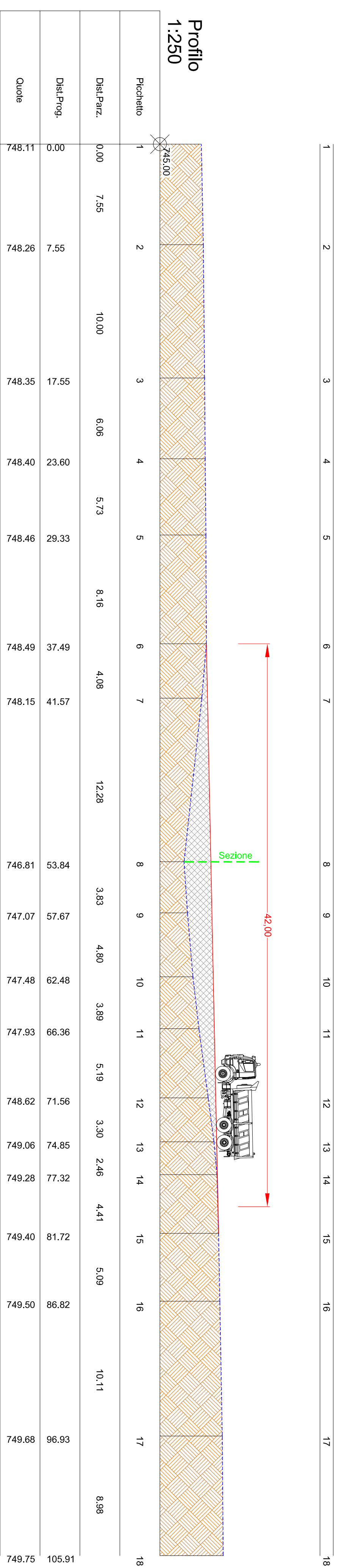


PROFILO E SEZIONE

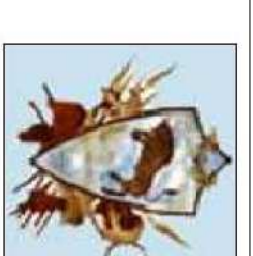

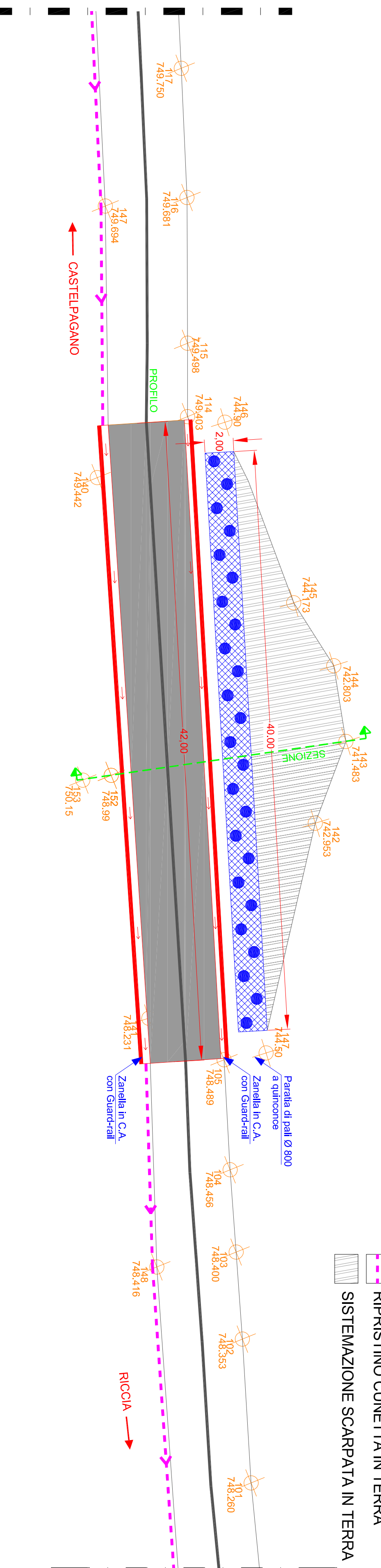


LEGENDA:
 Profilo del terreno prima dei lavori
 Profilo della sede stradale dopo i lavori

Sezione 1:25

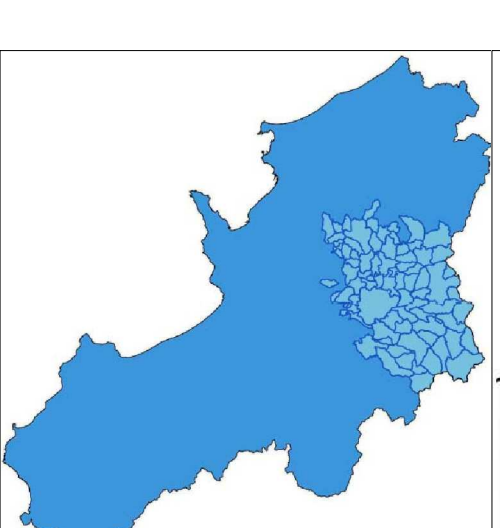
Picchetto	1	2	3	4	5	6
Dist.Parz.	0,00	0,00	1,00	7,9	4,73	9,94
Dist.Prog.						
Quote SF	750,15	748,98	748,98	748,98	747,07	741,48
Quote PG	750,15	749,33	748,00	748,00	749,00	741,48

PIANTA DI PROGETTO QUOTATA



**Ordinanza del Capo Dipartimento della Protezione Civile
n°479 del 9 gennaio 2017
(G.U. n°12 del 16 gennaio 2017)**

S.P. N°65 CASTELPAGANO - RICCIA
Risanamento movimento franoso al km. 2+700
(frana alla località "Burlara" di Castelpagano)



Soggetto Attuatore:
Provincia di Benevento
Codice Intervento:
00/A/24

IL PROGETTISTA
(Dott. Ing. CASSETTA Angelo)

Responsabile Unico del Procedimento
(Dott. Ing. Salvatore Minicozzi)

**PROGETTO ESECUTIVO
GRAFICI DI PROGETTO**

Rilievo quotato a curve di livello
Profilo e Sezione

Comune:
CASTELPAGANO (BN)

Codice Elaborato
07
SCALA
1:250