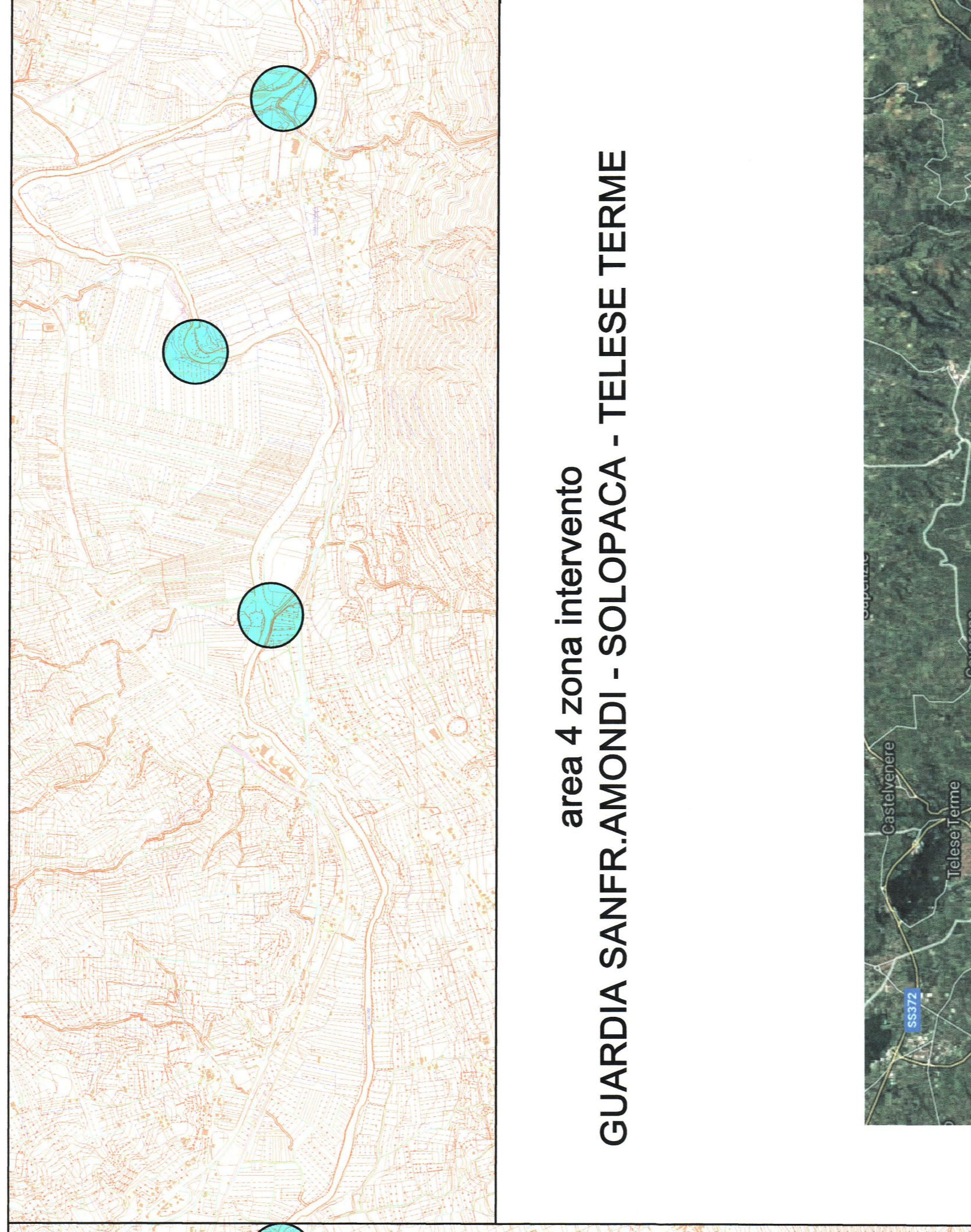
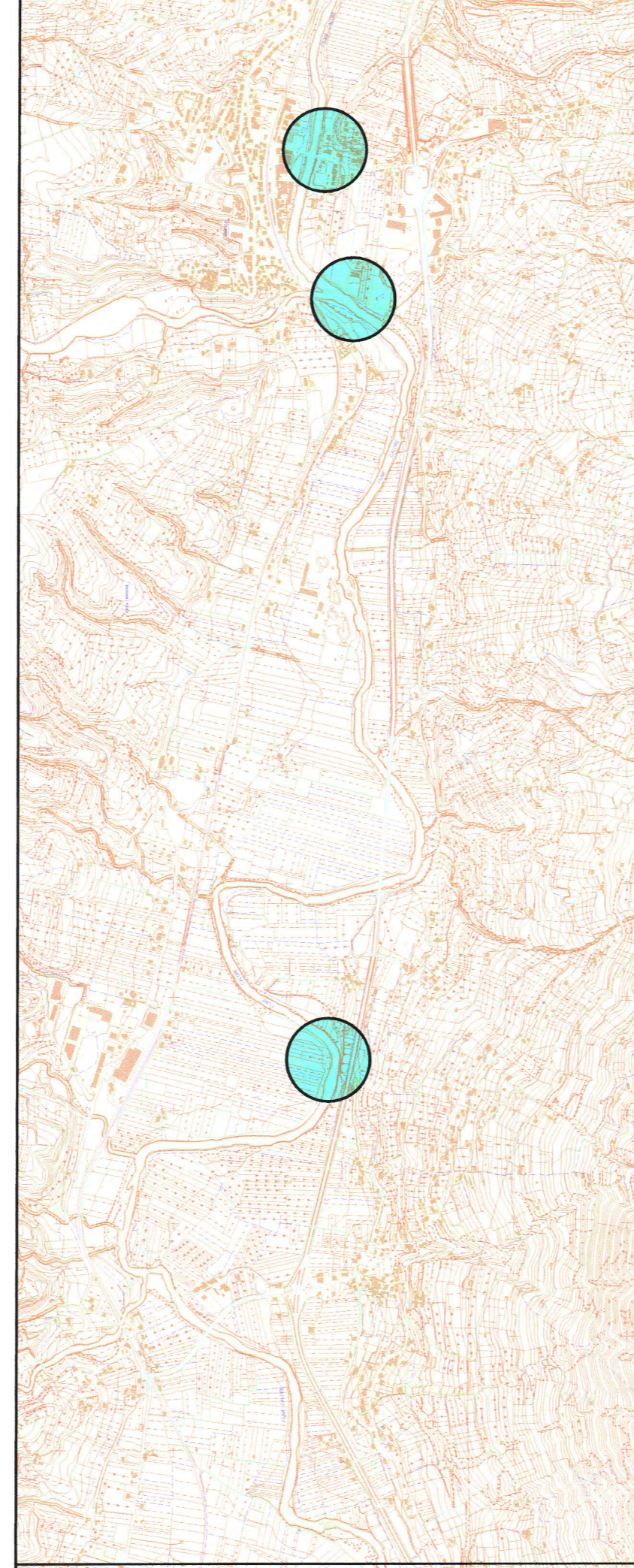




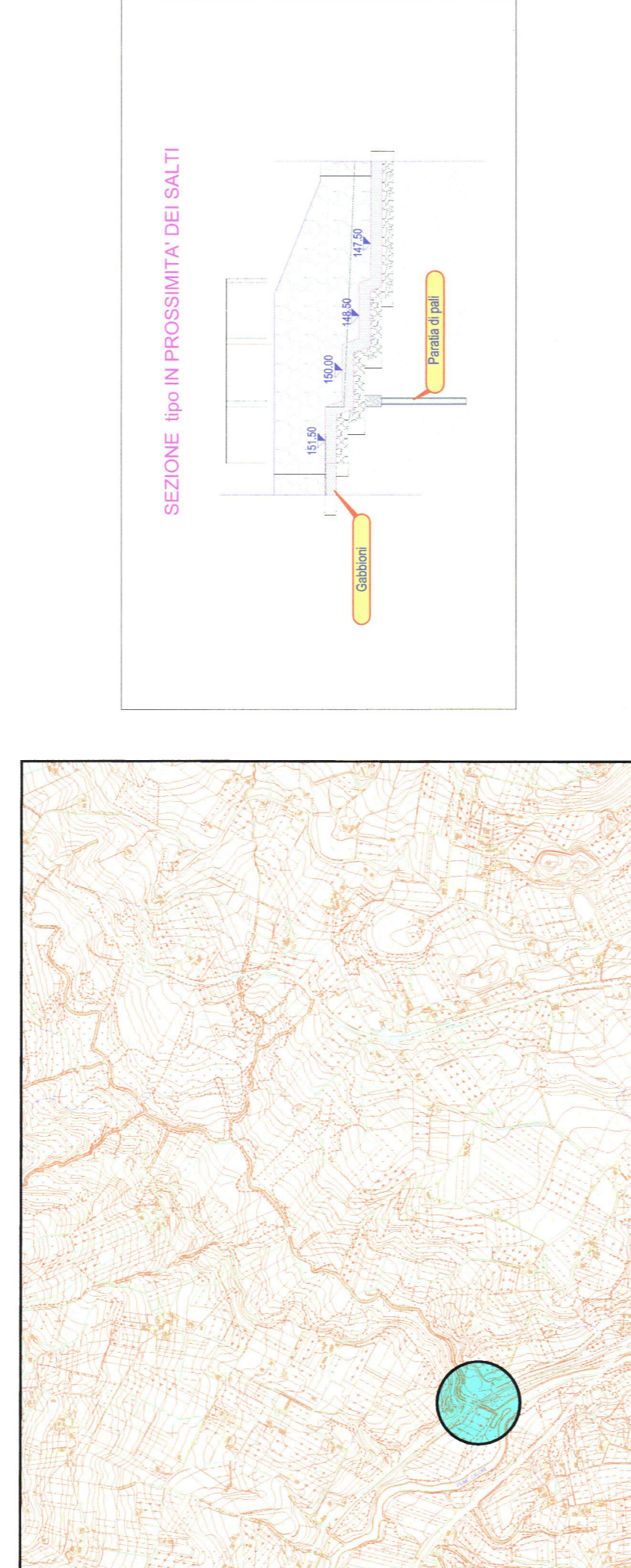
**area 6 zona intervento
AMOROSI - MELIZZANO**



**area 5 zona intervento
TELESE T. - AMOROSI**



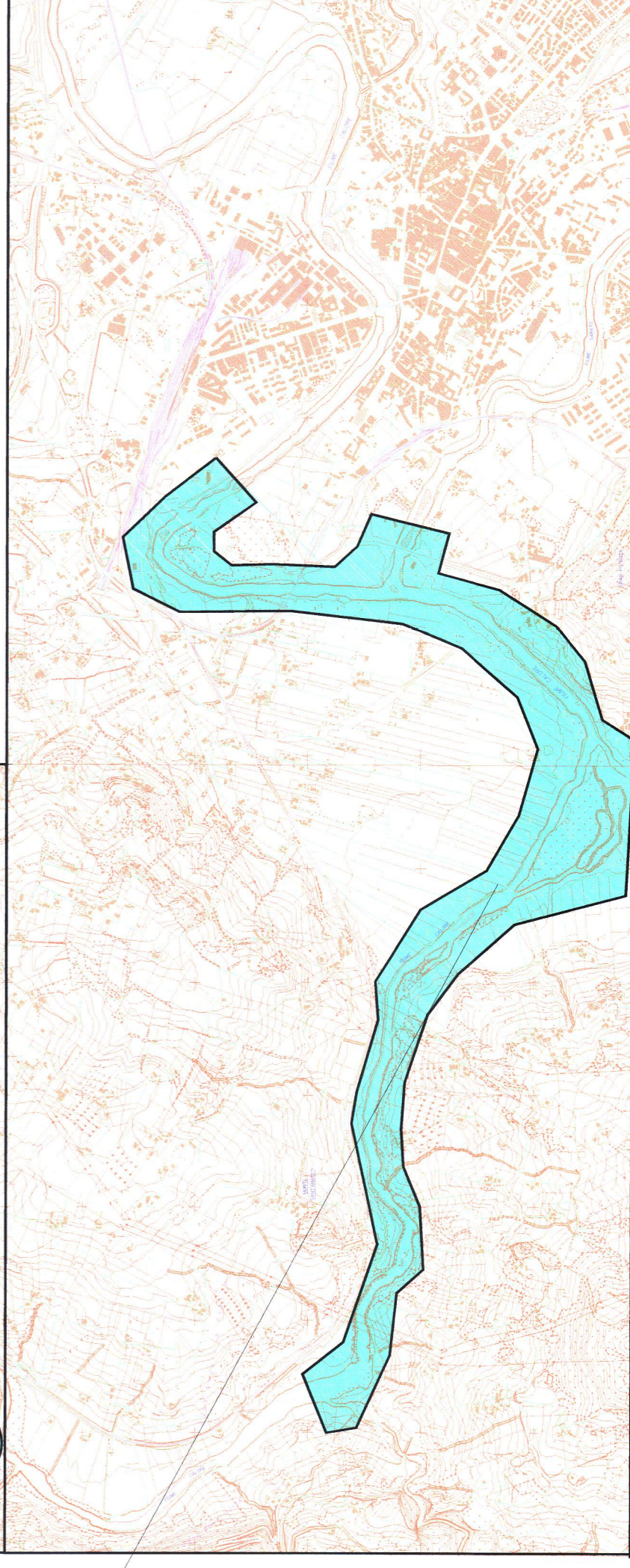
**area 4 zona intervento
GUARDIA SANFRAMONDI - SOLOPACA - TELESE TERME**



**area 3 zona intervento
PONTE - GUARDIA SANFRAMONDI**

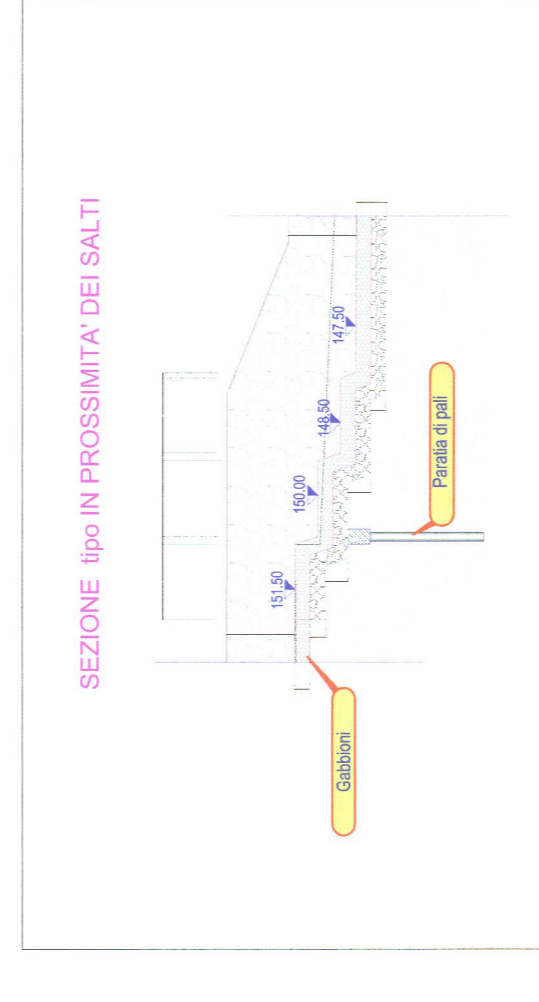


**area 2 zona intervento
BENEVENTO
località SCAFA**

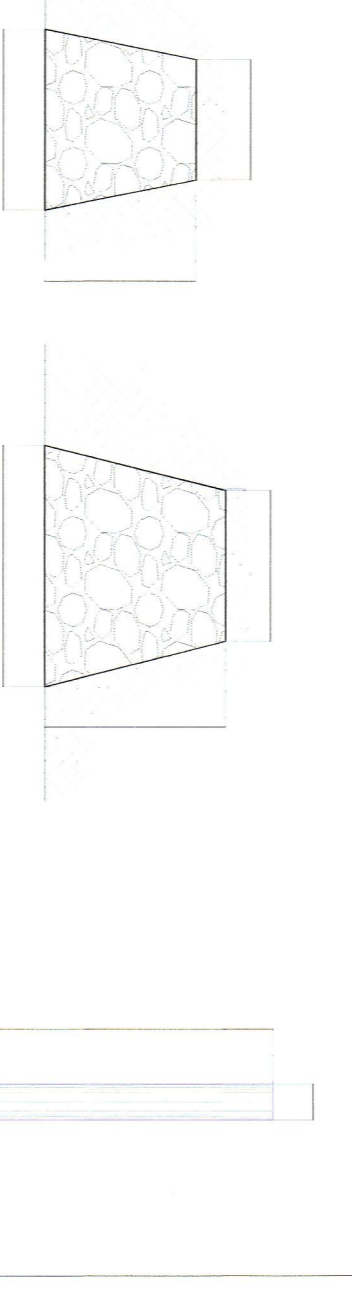


**area 1 zona intervento
BENEVENTO
Pantano confluenza Calore - Sabato**

- INTERVENTI PREVISTI:**
- riprofilatura alveo per ripristino sezione idraulica;
 - realizzazioni di gabbionate e/o scogliere a protezione degli argini;
 - realizzazioni di briglie, paratie, palificate e briglie;
 - messa in sicurezza e risoluzione delle criticità puntuali;
 - taglio selettivo delle vegetazione arborea di intralcio al normale deflusso idraulico;
 - eliminazione delle ostruzioni in prossimità delle infrastrutture di attraversamento.

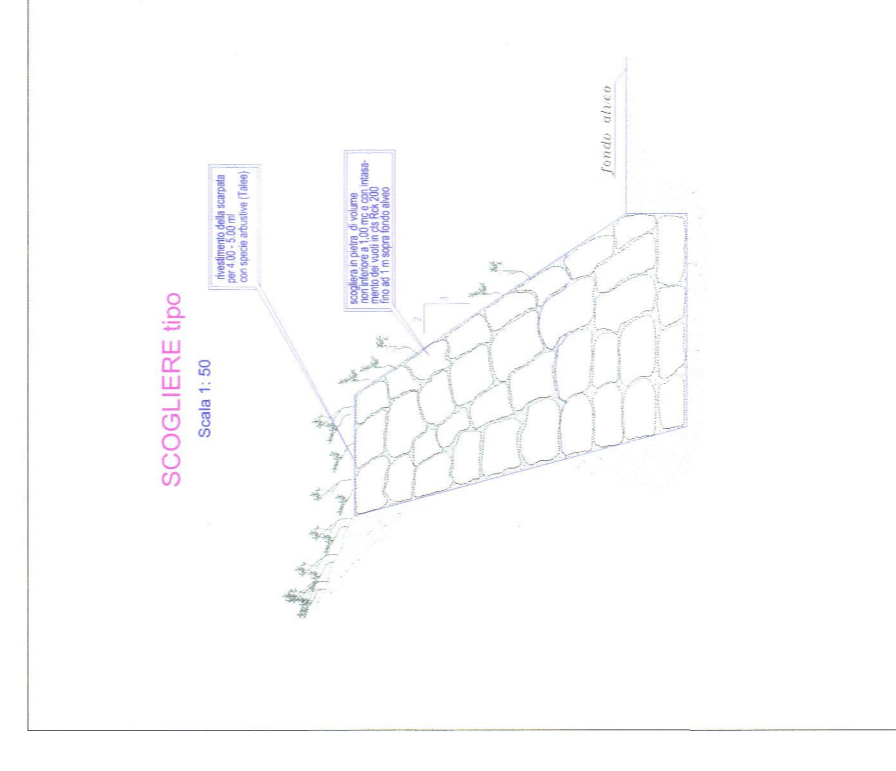


SOGLIAN.1
scala 1:100



SOGLIAN.2
scala 1:100

PARATA DI PALI tipo e=600
Lunghezza: 10m
Spessore: 100



SOGLIERE tipo
scala 1:100

Approvato con Deliberazione n. 220 del 15 SET. 2012
Architeta di Chiara Proietta



PROVINCIA DI BENEVENTO
SERVIZIO CICLO RIFIUTI E TUTELA DELL'AMBIENTE

INTERVENTO di:
"Messa in sicurezza e ripristino della sezione idraulica del fiume Calore nella confluente Sabato in località Pantano e sul tratto compreso tra i comuni di Ponte, Guardia Sanframondi, Solopaca, Telesse Terme, Amorosi e Melizzano".

Soggetto Attuatore
PROVINCIA DI BENEVENTO
SERVIZIO CICLO RIFIUTI E TUTELA DELL'AMBIENTE
CUP: 197E16000090002 CIG: 7142472A58

AEROFOTOGRAMMETRIA
fiume Calore da Benevento località Pantano
fino all'immissione nel fiume Volturno

COLLABORAZIONE TECNICO-AMMINISTRATIVA:
Ing. Stefania RISPOLINI
Ing. Carmine DI GIANNI



Responsabile Unico del Procedimento
Ing. Gemma FUSCO

Codice elaborato:

02

Scala:
1:25.000

Revisione: 0.0 Data: agosto 2017

DOCUMENTO PRELIMINARE ALLA PROGETTAZIONE
(Art. 15 commi 5 e 6 D.P.R. 207/2010 e Art. 23 D.Lgs. 50/2016)

