



PROVINCIA DI BENEVENTO

Deliberazione n. 182 del 28-6-2017 del Presidente della Provincia

OGGETTO: Ministero delle Infrastrutture e Trasporti. Direzione generale per le strade e le autostrade e per la vigilanza e la sicurezza nelle infrastrutture stradali. Revisione della rete stradale di interesse nazionale. Valutazioni e proposte integrative al piano di revisione.

L'anno **duemiladiciassette**, il giorno 28 del mese di giugno alle ore 13,20 presso la Rocca dei Rettori il Presidente della Provincia, dott. Claudio Ricci, ha adottato la presente deliberazione.

Partecipa il Segretario Generale Dott. Franco NARDONE.

IL PRESIDENTE

Premesso che:

- Con nota e-mail del 24/05/2017, il Direttore Generale dell'UPI, comunicava a questo Ente che il Ministero delle Infrastrutture e Trasporti sta avviando l'iter di perfezionamento per un DPCM che, ai sensi del d.lgs. 461/99, prevede la revisione della rete di interesse statale, attraverso la riclassificazione della rete viaria (regionale o provinciale) per oltre 6000 Km;
- La proposta di riclassificazione sarà esaminata dalla Conferenza Unificata ed in tale sede l'UPI dovrà fornire il proprio parere. Per tale motivo si rende necessario che ogni Provincia valuti le tratte di rispettiva competenza, allo scopo di fornire la propria condivisione alla proposta inoltrata ed ai criteri utilizzati;
- L'U.P.I., nell'ambito del tavolo nazionale costituito allo scopo con il Ministero e le Regioni, dovrà rappresentare le diverse istanze che verranno formulate dalle Province sulla citata proposta: le Unioni Regionali dovranno operare il coordinamento fra le varie Province;
- Con successiva e-mail del 01/06/2017 l'U.P.I. inviava un elenco dei tratti di strade statali in gestione ANAS da trasferire ad Enti Locali, nell'ambito delle quali figura il tratto "Ex S.S. n. 212 della Val Fortore - Innesso con la S.S. 212 Var (Km 5+700) - Innesso con la S.S. n. 212 Var (Km. 21+274)";
- Durante i colloqui intercorsi con i responsabili dell'U.P.I. è stata data la possibilità, a questo Ente, di presentare nuove proposte di riclassificazione di tratti stradali di propria competenza in tratti di interesse nazionale;

Tenuto che:

- Questo Ente è gestore di un tratto di strada, oggi denominato "S.S.V. F.V. ISCLERO" S.P. n. 115 - Strada di collegamento della S.S. n.372 "Telesina" alla località "Cantinelle di Sant'Agata de' Goti" pervenuto a questo Ente a seguito di Accordo Procedimentale Quadro sottoscritto in data 21/01/2002 con la Regione Campania ed altri Enti, e la S.P. n. 115a S.S.V. F.V. ISCLERO - Valle di Maddaloni, dalla loc. Cantinelle di Sant'Agata de' Goti a Valle di Maddaloni (CE), realizzata da questo Ente con l'intervento denominato "STRADA A SCORRIMENTO VELOCE "FONDO VALLE ISCLERO" IN DIREZIONE VALLE DI MADDALONI - SS 265" - 5° LOTTO (EX 4° LOTTO);
- L'asse stradale in questione congiunge tratti di strade statali;


- Che detto asse stradale ha caratteristiche geometriche rientranti di Tipo C come da classificazione di cui al Nuovo Codice della Strada (D.Lgs. n° 285/92 e s.m.i.).

Considerato che occorre procedere al rilascio del predetto richiesto parere all'UPI;

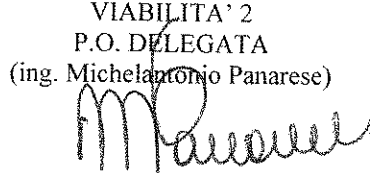
Esprimono parere favorevole circa la regolarità tecnica della proposta.

li 27.06.2017

IL RESPONSABILE DEL SERVIZIO
VIABILITA' 1
P.O. DELEGATA
(ing. Salvatore Minicozzi)



IL RESPONSABILE DEL SERVIZIO
VIABILITA' 2
P.O. DELEGATA
(ing. Michelantonio Panarese)



Esprime parere favorevole circa la regolarità contabile della proposta,

Li _____

IL RESPONSABILE DEL SERVIZIO
FINANZIARIO (PROGRAMMAZIONE E BILANCIO)
P.O. DELEGATA
(dott. Serafino De Bellis)

IL PRESIDENTE

Delibera

Per tutto quanto sopra esposto si delibera quanto segue:

1. si **esprime parere favorevole** alla riclassificazione della strada "S.P. n° 42- Tangenziale Ovest" da trasferire allo Stato;
2. di **proporre all'U.P.I.** di inserire nel piano di riclassificazione di prossima approvazione da parte del M.I.T., le tratte stradali oggi denominate: "S.P. n° 115 - S.S.V. F.V. Isclero" e "S.P. n° 115 a - S.S.V. F.V. Isclero - Valle di Maddaloni";
3. di **demandare** al Settore Tecnico - Servizi Viabilità per i successivi adempimenti.
4. di **dichiarare** la presente deliberazione immediatamente esecutiva, ai sensi dell'art. 134, comma 4, del D. Lgs n. 267/2000.

Verbale letto, confermato e sottoscritto

IL SEGRETARIO GENERALE

(Dr. Franco Nardone)

Francia Nardone

IL PRESIDENTE

(Dr. Claudio Ricci)

Claudio Ricci

N. 4694 Registro Pubblicazione

Si certifica che la presente deliberazione è stata affissa all'Albo in data odierna, per rimanervi per 15 giorni consecutivi a norma dell'art. 124 del T.U. - D. Lgs. 18.8.2000, n.267

BENEVENTO 28 GIU 2017

IL MESSO

[Signature]

IL SEGRETARIO GENERALE

Francia Nardone

Si dichiara che la suesesa deliberazione è stata pubblicata all'Albo Pretorio e all'albo on line secondo la procedura prevista dall'art. 32, comma 5, della Legge n. 69 del 18.06.2009 per quindici giorni consecutivi dal _____.

Si attesta, pertanto, che la presente deliberazione è divenuta esecutiva, ai sensi n. 134 del T.U. - D. Lgs. 18.8.2000, n. 267, in data _____ decorsi 10 giorni dalla sua pubblicazione.

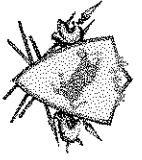
il _____

IL RESPONSABILE SERV. AA. GG.

IL SEGRETARIO GENERALE

Copia per

SETTORE _____	il _____	prot. n. _____
SETTORE _____	il _____	prot. n. _____
SETTORE _____	il _____	prot. n. _____
Revisori dei Conti	il _____	prot. n. _____

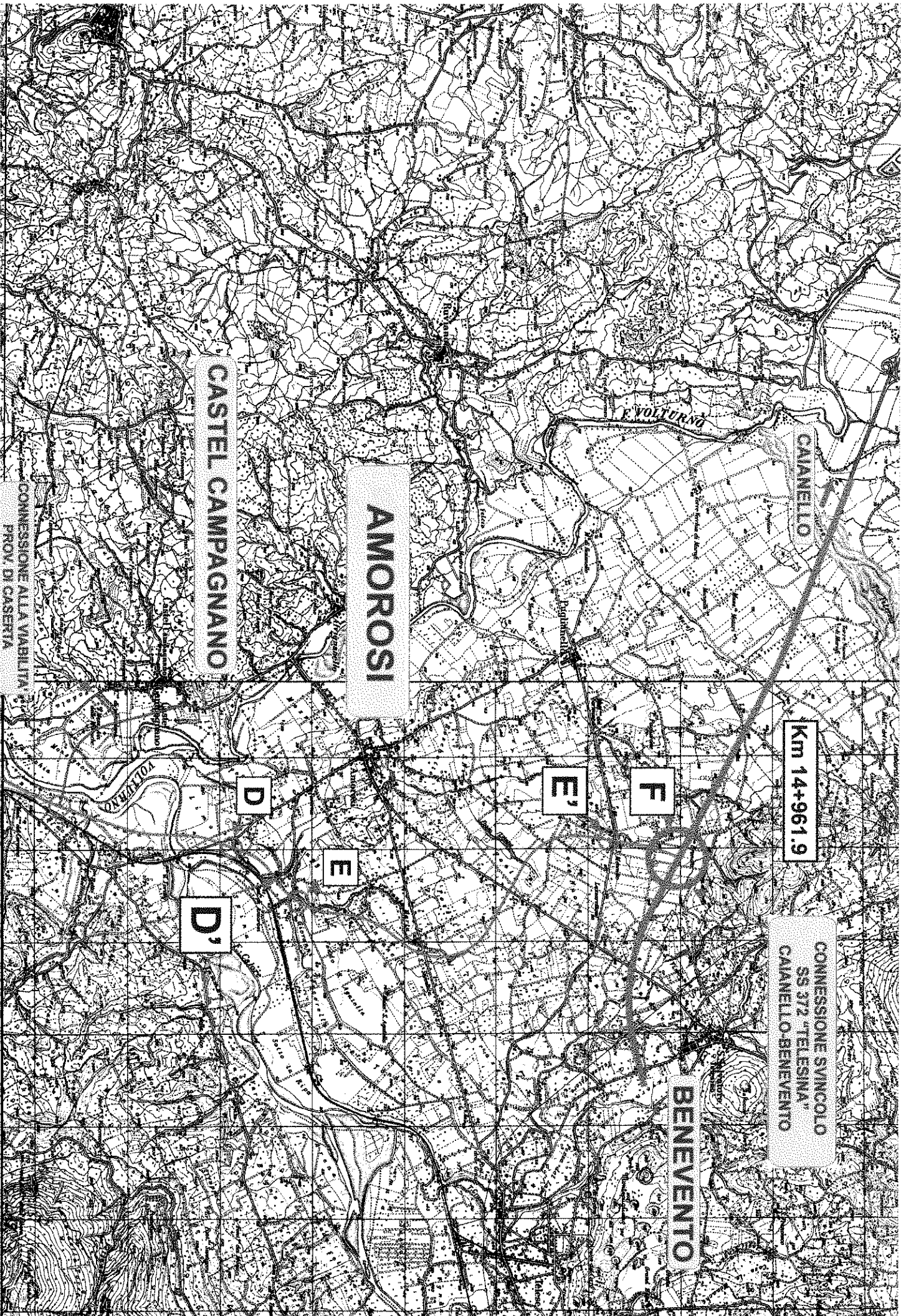


Provincia di Benevento

Settore Tecnico

TRATTI DA TRASFERIRE ALLO STATO

Denominazione	Regione	Progressiva km		Estesa km.	Totale effettivo	Capisaldi di itinerario	Ente destinatario
		inizio	fine				
S.P. n° 115 - S.S.V. F.V.Isclero	Campania	0,00	26,268	26,268	26,268	Dall'Innesto sulla S.S. n°372 "Telesina" alla loc. Cantinelle di sant'Agata de' Goti	Stato
S.P. n° 115 a - S.S.V. F.V. Isclero "Valle di Maddaloni"	Campania	0,00	5,00	5,00	5,00	Dalla loc. Cantinelle di Sant'Agata de' Goti a Valle di Maddaloni	Stato
S.P. n° 42 - Tangenziale Ovest	Campania	0,00	10,256	10,256	10,256	Dall'Innesto sulla S.S. n°372 "Telesina" alla S.S. n° 7 "Appia" (Via Napoli in Benevento)	Stato



CAIANELLO

Km 14+961.9

CONNESSIONE SVINCOLO
SS 372 "TELESINA"
CAIANELLO-BENEVENTO

BENEVENTO

AMOROSI

CASTEL CAMPAGNANO

CONNESSIONE ALLA VIABILITA'
PROV. DI CASERTA

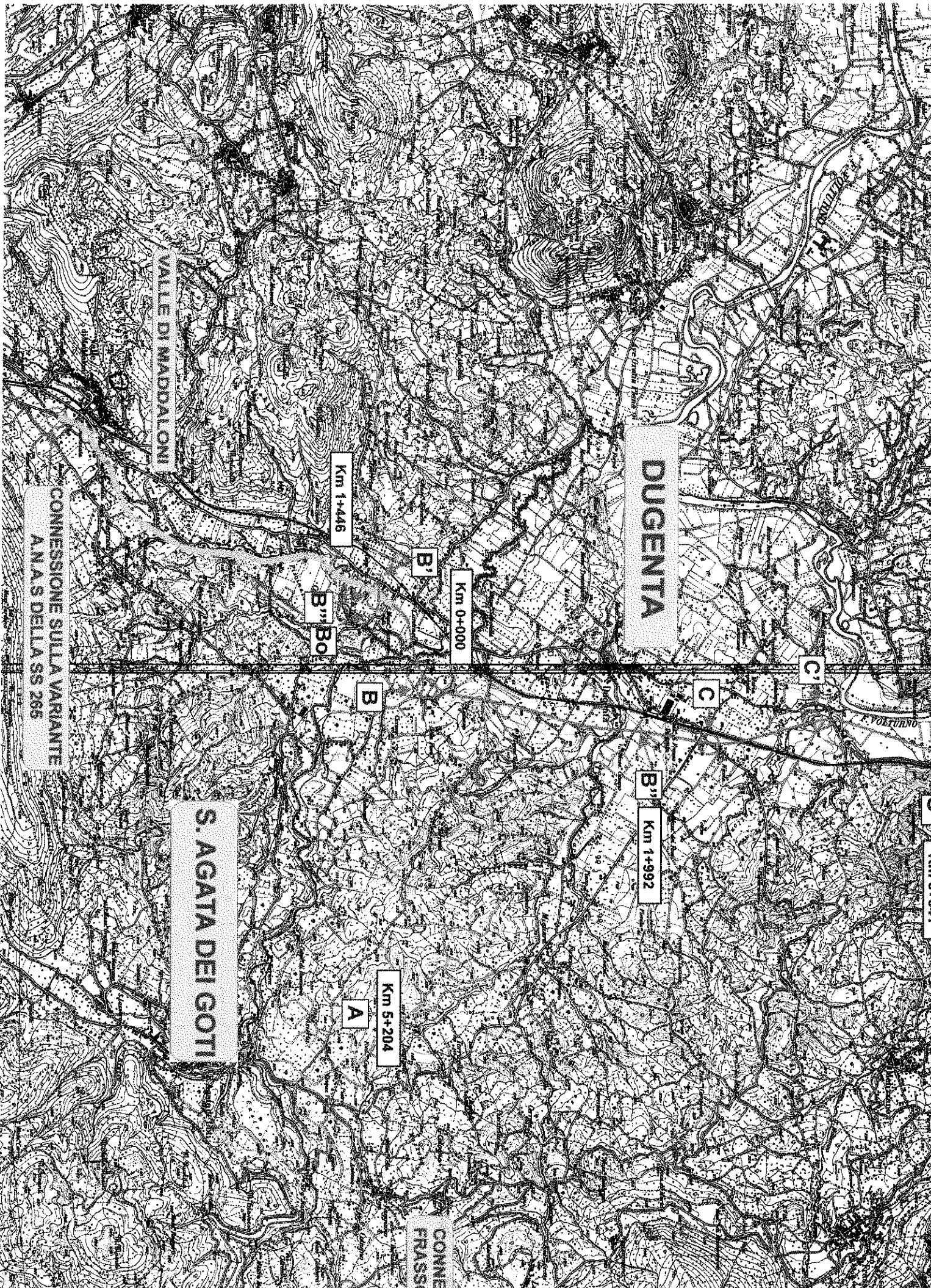
D

E'

F

E

D'



VALLE DI MADDALONI

DUGENTA

S. AGATA DEI GOTI

CONNESSIONE SULLA VARIANTE
A.N.A.S DELLA SS 265

Km 1+446

Km 0+000

Km 1+992

Km 5+204

B''' Bo

B'

B

C

C'

A

CONNESSIONE
FRASSI

VOLturno