

proprietà del bene. In tal caso l'intera indennità, ovvero il saldo di quella già corrisposta a titolo di acconto, è corrisposta entro il termine dei successivi 60 giorni. Decorso tale termine, al proprietario sono dovuti gli interessi, nella misura del tasso legale anche ove non sia avvenuta la immissione in possesso;

Vista la documentazione depositata presso l'Ufficio Espropri dell'Ente, dalla quale si che le aree occupate sono in piena e libera proprietà della ditta Lombardi Antonio;

Letto l'art. 5 dell'accordo di cessione volontaria: "La parte cedente dichiara e garantisce, volendo in caso contrario rispondere come per legge, di essere unica ed esclusiva proprietaria dell'immobile col presente atto ceduto e che lo stesso è libero da qualsiasi vincolo o diritti di terzi e che comunque assume ogni responsabilità in ordine ad eventuali diritti reali di terzi su di esso";

Che al fine di non incorrere nella illegittimità del procedimento espropriativo, con tutti i connessi oneri aggiuntivi, si ritiene, a norma del richiamato comma 8 dell'art. 20, procedere alla liquidazione dell'indennità espropriativa in favore della ditta in questione;

Dato atto che le somme destinate al pagamento delle indennità di espropriazione trovano imputazione al Capitolo 12331-17, Prog. n. 2881/2/08;

Accertato che l'area ricade in zona "E agricola" per cui l'indennità è esente dalla ritenuta del 20% di cui all'art. 11 della legge 413/91;

Ai sensi dell'art. 147 bis del D. Lgs n. 267/2000 e s.m.i.,
si attesta la regolarità tecnica del presente atto.

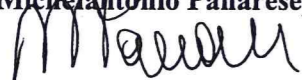
Il Dirigente
(dott. Ing. Valentino MELILLO)

DETERMINA

Per i motivi esposti in premessa, che fanno parte integrante e sostanziale del presente dispositivo:

- di pagare alla ditta **LOMBARDI Antonio**, nato a Tocco Caudio il 29.03.1941, ed ivi residente alla C.da Sperara n. 2, CF. LMBNTN41C29L185W, a titolo di indennità spettante per l'esproprio di mq 123,00, del terreno in proprietà, interessato ai "lavori di sistemazione e riqualificazione della Strada Provinciale Vitulanese, 1° Tronco (tratto Campoli del Monte Taburno - Montesarchio)", censito in Catasto Terreni di Tocco Caudio al fg. 18 mappale n. 558 (ex 62), la somma complessiva di €. 299,40, a mezzo bonifico su C.C. c/o Banca Popolare di Novara - Agenzia di Montesarchio - COD. IBAN IT08M0503475370000000002059;
- di imputare la spesa al Cap. 12331-17, Prog. n. 2881/2/08
- di richiedere al Settore Finanze e Controllo Economico l'elaborazione dell'ordinativo di pagamento.


Il Responsabile del Servizio Espropri
(Ing. Michelantonio Panarese)



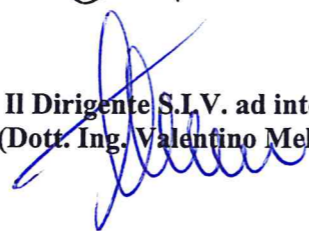
Il Responsabile del Procedimento
(Ing. Salvatore Minicozzi)



Il Responsabile Servizio Gestione Appalti
(dott. Augusto Travaglione)



Il Dirigente S.I.V. ad interim
(Dott. Ing. Valentino Melillo)



ADEMPIMENTI DEL SETTORE GESTIONE ECONOMICA

SERVIZIO SPESA

UFFICIO LIQUIDAZIONI

Cod. Creditore. 38136 Liq. n. 1542

10 MAR. 2014

AIOLA

M. 1727

IL RESPONSABILE DEL SETTORE SPESA
(Rag. Giovanni GIARDIELLO)

IL DIRIGENTE DEL SETTORE GESTIONE ECONOMICA
(Dott. Raffaele BIANCO)



PROVINCIA DI BENEVENTO

**Settore Infrastrutture - Viabilità e Trasporti – Risorse Idriche –
Ambiente e Rifiuti**

DETERMINAZIONE N. 103 /06 del 14 FEB. 2014

OGGETTO: Lavori di sistemazione e riqualificazione della Strada Provinciale Vitulanese, 1° Tronco (tratto Campoli del Monte Taburno – Montesarchio). Liquidazione indennità di esproprio alla ditta proprietaria LOMBARDI Antonio dell'importo di €. 299,40

RIFERIMENTO CONTABILE IMPEGNO N° _____

IL DIRIGENTE

Premesso:

- che con deliberazione del Commissario Straordinario n. 55 del 30.07.2013 è stato approvato il piano degli obiettivi ed il P.E.G. per l'anno 2013 autorizzando il Dirigente ad adottare gli atti tecnici, amministrativi e di natura finanziaria necessari per la realizzazione del programma;
- che con deliberazione di Giunta Provinciale n. 525 del 12.11.2008, divenuta esecutiva ai sensi di legge, veniva approvato il progetto definitivo dei "lavori di sistemazione e riqualificazione della Strada Provinciale Vitulanese, 1° Tronco (tratto Campoli del Monte Taburno – Montesarchio), in oggetto, dell'importo complessivo di €. 2.000.000,00, di cui €. 50.000,00 previsti per "accordi bonari, espropri, occupazioni temporanee";
- che tale approvazione equivale ai sensi e per gli effetti dell'art. 12 del D.P.R. 327/2001 a *dichiarazione di pubblica utilità* delle opere stesse;
- che con accordo di "Cessione Volontaria" sottoscritto in data 23.09.2008 la ditta LOMBARDI Antonio ha dichiarato di cedere per l'esecuzione dei predetti lavori, la zona di terreno di mq 123,00 circa facente parte del mappale n. 62 del fg. 18 del N.C.T. di Tocco Caudio, per il corrispettivo corrispondente al V.A.M. anno 2008 per il tipo di coltura Seminativo della Regione Agraria N. 3;
- che all'art. 4 del medesimo accordo si conveniva tra l'altro che il corrispettivo sarebbe comunque stato quantificato in funzione della superficie effettivamente occupata scaturita dal relativo tipo di frazionamento;
- che con Tipo di Frazionamento, approvato dall'Agenzia del Territorio di Benevento in data 14.03.2012 con il n. 50447, l'area occupata in proprietà della ditta Lombardi Pasquale ha assunto il nuovo identificativo catastale: p.lla n. 558 di superficie pari a mq. 123,00;
- che, ai sensi del richiamato articolo 4, la somma da corrispondere alla ditta LOMBARDI Antonio, è stata rideterminata in complessivi €. 299,40, in funzione delle superficie occupate permanentemente ed approvate dal Tipo di Frazionamento n. 50447/2012, e con successivo atto protocollo n. 7156/SEP del 24.07.2013, è stata notificata all'avente diritto;

Richiamato il comma 8 dell'art. 20 del DPR 327/2001, che di seguito si riporta integralmente " *Qualora abbia condiviso la determinazione della indennità di espropriazione e abbia dichiarato l'assenza di diritti di terzi sul bene il proprietario è tenuto a depositare nel termine di 60 giorni, decorrenti dalla comunicazione di cui al comma 5, la documentazione comprovante, anche mediante attestazione notarile, la piena e libera*