




# PROVINCIA DI BENEVENTO

Settore Edilizia, Patrimonio, Energia e Protezione Civile  
Servizio Via Nicola Calandra - 82100 Benevento - Tel. 0824-774303- fax 0824-52650

Provincia di Benevento  
AOO: Prot. Generale  
Registro Protocollo Uscita Data 22/05/2013  
Nr. Prot. 0003471  
Oggetto PROCEDURA DI VALUTAZIONE  
DI IMPATTO AMBIENTALE  
Dest. n.d.

Prot. n. *h865* /SEPEPC del 21 MAG 2013



Al Settore Relazioni Istituzionali  
Presidenza AA.GG.  
Albo Pretorio  
Sede

**OGGETTO:** Procedura di valutazione di Impatto Ambientale integrata con la Valutazione di Incidenza per la realizzazione di un impianto eolico nel comune di Montefalcone di Valfortore (Bn) alla località "Trivolichio" della potenza di 8 Mw- (cod. prog. 387-093)

Proponente : Società Investimenti e Sviluppo srl

**Deposito progetto per la pubblicazione all'albo pretorio**

Per quanto di competenza, s'invia in allegato, la comunicazione inviata dalla Società Investimenti e Sviluppo srl del 26.04.2013, unitamente all'elenco elaborati, acquisita al prot. gen. dell'ente al n. 6635 del 29.04.2013 e pervenuta dal Settore Pianificazione Territoriale, Attività Produttive e politiche agricole e forestali con nota prot. n. 3117 del 07.05.2013, riferita alla procedura richiamata in oggetto, in istruttoria presso la Regione Campania, per la successiva pubblicazione per un periodo di 60gg., oltre che all'Albo Pretorio, sul sito istituzionale della Provincia ([www.provincia.benevento.it](http://www.provincia.benevento.it)).

Il progetto dell'impianto e delle opere connesse è depositato negli uffici del Settore Edilizia, Patrimonio, Energia e Protezione Civile, ove resterà a disposizione degli eventuali soggetti interessati alla consultazione.

Sarà cura di codesto Settore, inviare allo Scrivente per i successivi adempimenti di competenza, copia protocollata dell'anzidetto provvedimento.

Il Responsabile del Servizio  
(dr. Gianpaolo Signoriello)

Il Dirigente  
(Ing. Valentino Melillo)



Provincia di Benevento

AOO: Prot. Generale

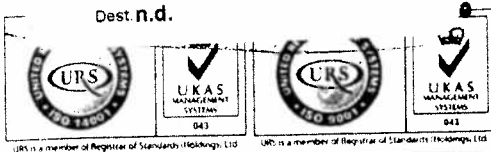
Registro Protocollo Uscita

Nr. Prot. 0003471

Data 22/05/2013

Oggetto PROCEDURA DI VALUTAZIONE  
DI IMPATTO AMBIENTALE

Dest. n.d.



# Investimenti Sviluppo

Società di consulenza direzionale ed ingegneria certificata settori EA34 e EA35

## DIVISIONE ENERGIA E AMBIENTE



Provincia di Benevento

AOO: Prot. Generale

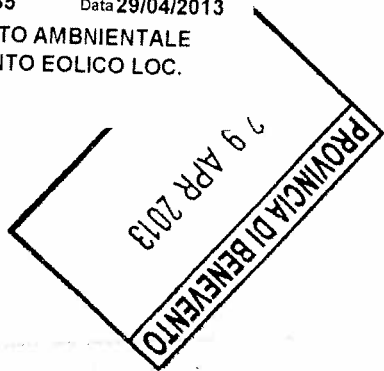

Registro Protocollo Entrata

Nr. Prot. 0006635

Data 29/04/2013

Oggetto IMPATTO AMBIENTALE  
IMPIANTO EOLICO LOC.

Dest. n.d.



Spett.le Provincia di Benevento  
Assessorato all'Ambiente, Sviluppo sostenibile,  
Caccia e Pesca  
Largo Giosuè Carducci  
82100 Benevento

Spett.le Provincia di Avellino  
Assessorato all'Ambiente  
Piazza Libertà n. 1 (Palazzo Caracciolo)  
83100 Avellino (AV)

Spett.le Comune di Montefalcone di Val Fortore  
Piazza Medaglia d'Oro, 2  
82025 Montefalcone di Val Fortore (BN)

Spett.le Comune di Castelfranco in Miscano  
Via Roma, 7  
82022 Castelfranco in Miscano (BN)

Spett.le Comune di Ariano Irpino  
Piazza Plebiscito, 1  
83031 Ariano Irpino (AV)

30 APR. 2013  
2013

Ns. Rif. L\_EN2013024

Data: 26 aprile 2013

num. pag. 2

Vs. rif.:

Ns rif.

Allegati n. 5 + CD

**Oggetto:** Procedura di Valutazione di Impatto Ambientale integrata con la Valutazione di Incidenza per la realizzazione di un impianto eolico nel Comune di Montefalcone di Val Fortore (BN) alla località "Trivollicchio" (cod. prog. 387-093) – **Deposito progetto per la pubblicazione all'Albo Pretorio**

La sottoscritta **Dott.ssa Iolanda Iannella**, in qualità di legale rappresentante della società **I&S s.r.l.**, società proponente l'intervento in epigrafe, con sede legale in Viale Della Costituzione Is. A/3 Centro Direzionale, Napoli, c.a.p. 80100, tel. 081.197.11.871, fax 081.197.11.870, e.mail info@invesvi.it - investimentisviluppo@pec.it,

### TRASMETTE

in allegato alla presente, per la pubblicazione all'Albo Pretorio, la seguente documentazione per la procedura integrata V.I.A. – V.I. relativa all'impianto in oggetto:



1. Progetto definitivo del parco eolico nel Comune di Montefalcone di Val Fortore, in località Trivolicchio;
2. Elenco degli elaborati componenti il progetto;
3. Studio di impatto ambientale ai sensi dell'art. 22 del D.Lgs. 152/2006 e s.m.i.;
4. Sintesi non Tecnica;
5. Relazione sulla valutazione di incidenza, rispondente agli indirizzi dell'Allegato G del D.P.R. 357/97.

I suddetti documenti sono trasmessi in n° 1 copia cartacea e n° 1 copia in formato digitale su CD-ROM con Dichiarazione di Conformità.

A disposizione per eventuali chiarimenti, con l'occasione si porgono distinti saluti.

Recapiti: tel/fax 08119711870 email: [info@invesvi.it](mailto:info@invesvi.it) pec: [investmentiesviluppo@pec.it](mailto:investmentiesviluppo@pec.it)

Investimenti & Sviluppo S.r.l.

*L'Amministratore Unico*

Dott.ssa Iolanda Iannella



REGIONE CAMPANIA

COMUNE DI MONTEFALCONE DI VAL FORTORE

PROVINCIA DI BENEVENTO

**PROGETTO DEI LAVORI DI REALIZZAZIONE DI UN PARCO EOLICO IN LOCALITÀ  
"TRIVOLICCHIO"**

**ELENCO ELABORATI**

<i>Elaborato N.</i>	<i>Denominazione</i>	<i>Scala</i>
PR1	RELAZIONE DESCRITTIVA	
PR2	LAYOUT DEL PARCO SU IGM CON CONFINI AMMINISTRATIVI	1:25000
PR3	LAYOUT DEL PARCO SU IGM CON CONFINI AMMINISTRATIVI	1:10000
PR4.1	PLANIMETRIA GENERALE DELL'IMPIANTO E DELLE OPERE CONNESSE SU CTR	1:5000
PR4.2	PLANIMETRIA GENERALE DELL'IMPIANTO E DELLE OPERE CONNESSE SU CTR	1:5000
PR4.3	PLANIMETRIA GENERALE DELL'IMPIANTO E DELLE OPERE CONNESSE SU CTR	1:5000
PR5.1	LAYOUT SU CATASTALE CON INDIVIDUAZIONE DELLE INTERFERENZE CON LE AREE DEL DEMANIO IDRICO	1:2000
PR5.2	LAYOUT SU CATASTALE CON INDIVIDUAZIONE DELLE INTERFERENZE CON LE AREE DEL DEMANIO IDRICO	1:2000
PR5.3	LAYOUT SU CATASTALE CON INDIVIDUAZIONE DELLE INTERFERENZE CON LE AREE DEL DEMANIO IDRICO	1:2000
PR5.4	LAYOUT SU CATASTALE CON INDIVIDUAZIONE DELLE INTERFERENZE CON LE AREE DEL DEMANIO IDRICO	1:2000
PR5.5	LAYOUT SU CATASTALE CON INDIVIDUAZIONE DELLE INTERFERENZE CON LE AREE DEL DEMANIO IDRICO	1:2000
PR6	LAYOUT DEL PARCO SU CARTA AUTORITA' DI BACINO	1:10000
PR7	PARTICELLARE GRAFICO E DESCRITTIVO DI ESPROPRIO	
PR8	CARATTERISTICHE ANEMOMETRICHE DEL SITO	
PR9	CALCOLI PRELIMINARI DELLE STRUTTURE E DEGLI IMPIANTI	
PR10	COMPUTO METRICO ESTIMATIVO	
PR11	DISCIPLINARE DESCRITTIVO E PRESTAZIONALE DEGLI ELEMENTI TECNICI	
PR12	PIANO DI DISMISSIONE CON STIMA DEI COSTI	
PR13	QUADRO ECONOMICO	
PR14	CATASTALE CON SOTTOSTAZIONE I&S	
PR15	PLANIMETRIA STAZIONE I&S	
PR16	SEZIONE DI SCAVO PER ALLOGGIAMENTO CAVIDOTTI	
PR17	RETE DI TERRA SOTTOSTAZIONE I&S	
PR18	SEZIONE STALLO-TRASFORMATORE	
PR19	EDIFICIO QUADRI E S.A.	
PR20	CABINA MT-TLC	
PR21	RELAZIONE TECNICA: SOTTOSTAZIONE I&S, RETE ELETTRICA E CAMPI ELETTRICI E MAGNETICI	
PR22	RELAZIONE TECNICA DI IMPATTO ACUSTICO AMBIENTALE	
PR23	ANALISI DELLE RICADUTE SOCIALI ED OCCUPAZIONALI DELL'INTERVENTO	

Elenco Elaborati progetto APRILE 2013



REGIONE CAMPANIA

COMUNE DI MONTEFALCONE DI VAL FORTORE  
PROVINCIA DI BENEVENTO

**PROGETTO DEI LAVORI DI REALIZZAZIONE DI UN PARCO EOLICO IN LOCALITÀ  
"TRIVOLICCHIO"**

**ELENCO ELABORATI**

SIA01	LAYOUT IMPIANTO SU ORTOFOTO	
SIA02	TAVOLA DEI VINCOLI SIC E ZPS	1:25000
SIA03	TAVOLA DEI PARCHI E DELLE RISERVE NATURALI	1:25000
SIA04	TAVOLA DEI VINCOLI PAESISTICI	1:25000
SIA05	VIABILITÀ INTERNA AL PARCO	
SIA06	AEROGENERATORE	1:500
SIA07	ZONA DI IMPATTO VISIVO	1:20000
SIA08	CALCOLO DELLA GITTATA MASSIMA IN CASO DI ROTTURA	
SIA09	FOTOINSERIMENTI	
SIA10	RELAZIONE SULL'IMPATTO AMBIENTALE	
SIA11	SINTESI NON TECNICA	
VI-01	RELAZIONE SULLA VALUTAZIONE DELL'INCIDENZA DEL PARCO EOLICO SULLE COMPONENTI ECOLOGICHE ED AMBIENTALI	
G1	INDAGINE GEOLOGICA E DI COMPATIBILITÀ IDROGEOLOGICA - RELAZIONE	
G2	INDAGINE GEOLOGICA E DI COMPATIBILITÀ IDROGEOLOGICA - CARTA UBICAZIONE DELLE INDAGINI	1:5000
G3	INDAGINE GEOLOGICA E DI COMPATIBILITÀ IDROGEOLOGICA - CARTA GEOLOGICA	1:5000
G4	INDAGINE GEOLOGICA E DI COMPATIBILITÀ IDROGEOLOGICA - SEZIONE GEOLOGICA	1:5000
G5	INDAGINE GEOLOGICA E DI COMPATIBILITÀ IDROGEOLOGICA - CARTA IDROGEOLOGICA	1:5000
G6	INDAGINE GEOLOGICA E DI COMPATIBILITÀ IDROGEOLOGICA - CARTA GEOMORFOLOGICA	1:5000
G7	INDAGINE GEOLOGICA E DI COMPATIBILITÀ IDROGEOLOGICA - CARTA DELLA STABILITÀ	1:5000
G8	INDAGINE GEOLOGICA E DI COMPATIBILITÀ IDROGEOLOGICA - CARTA DELLA PERICOLOSITÀ SISMICA LOCALE	1:5000
G9	INDAGINE GEOLOGICA E DI COMPATIBILITÀ IDROGEOLOGICA - LAYOUT SU STRALCIO ADB	1:10000
G10	INDAGINE GEOLOGICA E DI COMPATIBILITÀ IDROGEOLOGICA - INDAGINI GEOGNOSTICHE, GEOFISICHE E PROVE DI LABORATORIO CD + DICHIARAZIONE DI CONFORMITÀ	

Elenco Elaborati progetto APRILE 2013