

J.E.g. IMMEDIATA ESECUTIVITÀ

La presente deliberazione viene affissa il 27 GIU. 2006 all'Albo Pretorio per rimanervi 15 giorni



PROVINCIA di BENEVENTO

Deliberazione della Giunta Provinciale di Benevento n. 387 del 26 GIU. 2006

Oggetto: Affidamento alla MARSec S.p.A. della fornitura di servizi di Telecomunicazione Satellitare, di Archiviazione e Centralizzazione dei dati di monitoraggio terrestre e di Ricezione dati da Telerilevamento nel contesto del Progetto PODIS Campania Linea A 2.2, annualità 2005-2006, denominato Progetto TELLUS.

L'anno duemilasei il giorno ventisei del mese di GIUGNO presso la Rocca dei Rettori si è riunita la Giunta Provinciale con l'intervento dei Signori:

1) On.le Carmine	NARDONE	- Presidente	_____
2) Dott. Pasquale	GRIMALDI	- Vice Presidente	_____
3) Rag. Alfonso	CIERVO	- Assessore	_____
4) Ing. Pompilio	FORGIONE	- Assessore	ASSENTE
5) Dott. Pietro	GIALONARDO	- Assessore	_____
6) Dott. Giorgio Carlo	NISTA	- Assessore	_____
7) Dr. Carlo	PETRIELLA	- Assessore	_____
8) Dr. Rosario	SPATAFORA	- Assessore	ASSENTE
9) Geom. Carmine	VALENTINO	- Assessore	_____

Con la partecipazione del Segretario Generale Dott. Gianclaudio IANNELLA _____

L'ASSESSORE PROPONENTE _____

LA GIUNTA

Premesso che:

- la Provincia di Benevento, attraverso il MARSec (Mediterranean Agency for Remote Sensing and Environmental Control), si è dotata di una struttura idonea all'acquisizione ed all'elaborazione dei dati da satellite finalizzata all'erogazione di servizi per il monitoraggio ed il controllo del territorio, la più efficace prevenzione e gestione dei rischi e delle emergenze ambientali causate da eventi naturali o antropici, nonché l'aumento della competitività delle attività produttive radicate sul territorio stesso;
- la Provincia di Benevento, in virtù di accordi di programma, si propone di offrire i servizi del MARSec ad Enti pubblici e ad altre Istituzioni nazionali ed internazionali, e di collaborare con esse all'implementazione di nuove procedure e metodologie volte ad accrescere la capacità di intervento nelle materie ad esse delegate mediante lo sviluppo e l'applicazione delle innovazioni tecnologiche di cui esso dispone;
- la fase di realizzazione, sperimentazione ed avviamento del MARSec, finanziata con i fondi del P.O.R. Campania 2000-2006 ASSE VI - Reti e Nodi di Servizio - Misura 6.2 - Sviluppo della Società dell'Informazione - Azione C, può ritenersi conclusa;

- la Provincia di Benevento, attraverso il MARSec, ai sensi di quanto previsto dall'art. 30 del D.L. 18/8/2000 n. 267, si prefigge di stipulare convenzioni, contratti e in genere di instaurare rapporti di collaborazione con la Pubblica Amministrazione, Enti Locali e Territoriali, Enti Pubblici economici e non, per la gestione coordinata di servizi ad alto contenuto tecnologico aventi ad oggetto il monitoraggio, il controllo e la salvaguardia dell'ambiente, nonché per la conoscenza, lo studio e la programmazione dello sviluppo del territorio;
- in tale ottica, la Provincia di Benevento ha sottoscritto, previa approvazione da parte della Giunta (rif. Delibera n. 879 del 25.11.2005), una convenzione con il Ministero dell'Ambiente e della Tutela del Territorio per la fornitura, tramite il suo Centro MARSec, di servizi di Telecomunicazione Satellitare, di Archiviazione e Centralizzazione dei dati di monitoraggio terrestre e di Ricezione dati da Telerilevamento nel contesto del Progetto PODIS Campania Linea A 2.2, annualità 2005-2006, denominato Progetto TELLUS;

Preso atto che:

- ❖ il Consiglio Provinciale, al fine di dotare il MARSec di modelli gestionali e strutture organizzative adeguate allo svolgimento di attività di rilevanza economico-imprenditoriale, nonché attribuirgli una forma giuridica tale da operare secondo criteri di efficienza ed efficacia, ha approvato, con delibera n. 86 del 21.11.2005, la costituzione e lo statuto di una società per azioni con le caratteristiche di cui all'art. 113, comma 5 lett. 5 del D.L. 267/2000 e s.i.m.;
- ❖ tale società, denominata "Mediterranean Agency for Remote Sensing And Environmental Control S.p.A.", in sigla "MARSec S.p.A.", è stata costituita in data 18.01.2006 con atto del notaio Tommaso Caruso;
- ❖ la Provincia di Benevento detiene la proprietà del 100% delle azioni della società MARSec S.p.A.;
- ❖ la MARSec S.p.A. ha per scopo principale e fondamentale la fornitura di prodotti e servizi nonché la prestazione delle attività di cui all'oggetto sociale in favore degli Enti azionisti;
- ❖ la MARSec S.p.A., da statuto, ha per oggetto:
 - "l'elaborazione e la distribuzione di dati ed immagini satellitari ricevuti presso la propria stazione;
 - l'ideazione, la progettazione, il brevetto, la produzione e l'erogazione di servizi volti al monitoraggio ed al controllo dell'ambiente e del territorio, al mantenimento degli equilibri dell'ecosistema, alla prevenzione e gestione dei rischi e delle emergenze ambientali, alla salvaguardia della qualità della vita: a tale scopo, la società adotta tecniche di rilevamento satellitare integrate da tecniche di rilevamento locale";

Tenuto conto che:

- la Provincia di Benevento, con delibera di Giunta n. 58 del 10.02.2006, ha approvato lo schema dell'atto generale di convenzione per l'affidamento in gestione alla MARSec S.p.A. del Centro di Rilevamento Satellitare di proprietà di questo Ente;

Considerato che:

- sono state avviate, nell'ambito della succitata convenzione con il Ministero dell'Ambiente e della Tutela del Territorio, le attività previste dal Progetto TELLUS "Sistema di monitoraggio multiparametrico e di telecontrollo delle aree maggiormente esposte ai rischi idrogeologici";
- il Ministero dell'Ambiente e della Tutela del Territorio, come già anticipato in premessa e come specificato nell'art. 2 della sottoscritta convenzione, ha affidato alla Provincia di Benevento la realizzazione "tramite il suo Centro MARSec, delle attività di servizi di Telecomunicazione Satellitare, di Archiviazione e Centralizzazione dei dati di monitoraggio terrestre e di Ricezione dati da Telerilevamento nel contesto del predetto Progetto TELLUS";

Ritenuto, pertanto, potersi affidare alla società MARSec S.p.A. la fornitura dei servizi sopra specificati, nel rispetto della tempistica nonché nella piena osservanza delle modalità e delle condizioni previste dalla convenzione tra la Provincia di Benevento ed il Ministero dell'Ambiente e della Tutela del Territorio;

Visto il parere favorevole circa la regolarità tecnica della proposta;

Li Ludovico Barone

Il Dirigente del Settore Ufficio Speciale MARSec
(Dott. Ludovico Barone)



Visto il parere favorevole circa la regolarità contabile della proposta;

Li _____

Il Dirigente del Settore FINANZE
E CONTROLLO ECONOMICO
(Dr. Sergio MUOLLO)

LA GIUNTA

Su relazione degli ASSESSORI NISTA-BRITANALI

DELIBERA

per le motivazioni e le considerazioni espresse in premessa e che formano parte integrante del presente dispositivo:

1. di affidare alla società MARSec S.p.A. l'incarico di svolgere le attività di servizi di Telecomunicazione Satellitare, di Archiviazione e Centralizzazione dei dati di monitoraggio terrestre e di Ricezione dati da Telerilevamento nel contesto del Progetto PODIS Campania Linea A 2.2, annualità 2005 - 2006, denominato Progetto TELLUS;
2. di stipulare un'apposita convenzione per la regolamentazione dei rapporti tra questo Ente e la società MARSec S.p.A., nel rispetto della tempistica nonché nella piena osservanza delle modalità e delle condizioni previste dalla convenzione stipulata tra la Provincia di Benevento ed il Ministero dell'Ambiente e della Tutela del Territorio;
3. di demandare al Dirigente dell'Ufficio Speciale MARSec le conseguenti attività di gestione, compresa la redazione e sottoscrizione dell'atto che dovrà regolamentare i rapporti con la società MARSec s.p.a.;
4. di munire la presente delibera della clausola di immediata esecutività.

Verbale letto, confermato e sottoscritto

IL SEGRETARIO GENERALE
(Dr. Gianclaudio IANNELLA)

IL PRESIDENTE

(On. Carmine NARDONE)

[Signature]

N. 177

Registro Pubblicazione

Si certifica che la presente deliberazione è stata affissa all'Albo in data odierna, per rimanervi per 15 giorni consecutivi a norma dell'art. 124 del T.U. - D. Lgs.vo 18.8.2000, n.267.

BENEVENTO 27 GIU. 2006

IL MESSO

IL SEGRETARIO GENERALE
Dott. Gianclaudio IANNELLA

La suestesa deliberazione è stata affissa all'Albo Pretorio in data 27 GIU. 2006 e contestualmente comunicata ai Capigruppo ai sensi dell'art. 125 del T.U. - D. Lgs.vo 18.8.2000, n. 267.

SI ATTESTA, che la presente deliberazione è divenuta esecutiva a norma dell'art. 124 del T.U. - D.Lgs.vo 18.8.2000, n. 267 e avverso la stessa non sono stati sollevati rilievi nei termini di legge.

li 13 LUG. 2006

IL RESPONSABILE DELL'UFFICIO

IL SEGRETARIO GENERALE

[Signature]

IL SEGRETARIO GENERALE
Eto Dott. Gianclaudio IANNELLA

Si certifica che la presente deliberazione è divenuta esecutiva ai sensi del T.U. - D. Lgs.vo 18.8.2000, n. 267 il giorno 13 LUG. 2006

- Dichiarata immediatamente eseguibile (art. 134, comma 4, D Lgs.vo 18.8.2000, n. 267).
- Decorsi 10 giorni dalla sua pubblicazione (art. 134, comma 3, D Lgs.vo 18.8.2000, n. 267).
- E' stata revocata con atto n. _____ del _____

Benevento li, 13 LUG. 2006

IL SEGRETARIO GENERALE
IL SEGRETARIO GENERALE
Dott. Gianclaudio IANNELLA

Copia per

- SETTORE MARSee il _____ prot. n. _____
- SETTORE _____ il _____ prot. n. _____
- SETTORE _____ il 4388 prot. n. _____
- Revisori dei Conti 29.6.06 il _____ prot. n. _____
- Nucleo di Valutazione il _____ prot. n. _____
- Conferenza dei Capigruppo il _____ prot. n. _____

ESEC. SHIT
17.7.06



Ministero dell'Ambiente e
della Tutela del Territorio



Provincia di Benevento

CONVENZIONE

**Per la fornitura di servizi di Telecomunicazione
Satellitare, di Archiviazione e Centralizzazione dei
dati di monitoraggio terrestre e di Ricezione dati da
Telerilevamento nel contesto del Progetto PODIS
Campania Linea A 2.2, annualità 2005-2006,
denominato Progetto TELLUS**

TRA

IL MINISTERO DELL'AMBIENTE E DELLA TUTELA DEL TERRITORIO - Progetto Operativo Difesa Suolo (PODIS), Programma Operativo Nazionale Assistenza Tecnica e Azioni di Sistema (PON ATAS 2000-2006) - con sede in Roma, in Via Cristoforo Colombo, 112, rappresentato dal Direttore Generale della Difesa del Suolo ing. Mauro Luciani (di seguito *Ministero*)

E

La Provincia di Benevento, nella persona del Dirigente dell'Ufficio Speciale MARSec Dott. Ludovico Barone, (di seguito *Provincia*).

PREMESSO CHE

- Con decisione C(2000)2050 del 01.08.2000 la Commissione Europea ha approvato il Quadro Comunitario di Sostegno (QCS) per gli interventi strutturali comunitari nelle regioni italiane ammissibili a finanziamento per l'Obiettivo 1 e per il periodo 2000-2006;


 1

- Con decisione C(2001) 635 del 22.03.2001 la Commissione Europea ha approvato il Programma Operativo Nazionale di Assistenza Tecnica ed Azioni di Sistema (PON ATAS) nell'ambito del QCS 2000-2006, di cui è Autorità di Gestione il Ministero dell'Economia e delle Finanze - Dipartimento delle politiche di sviluppo e coesione - Servizio e politiche dei Fondi Strutturali comunitari, ai sensi dell'art. 9, lett. N., del Reg. Cons. CE 1260/99;
- La misura I.2 del PON ATAS prevede "Azioni di assistenza tecnica e supporto operativo per l'organizzazione e la realizzazione delle attività di indirizzo, di coordinamento e di orientamento delle Amministrazioni Centrali";
- L'AdG del PON ha adottato, previo assenso del Comitato di Sorveglianza, il Complemento di Programmazione (CdP) del PON ATAS;
- Il Ministero dell'Ambiente e della Tutela del Territorio, nell'ambito del citato CdP del PON ATAS, mis. I.2, ha redatto il Progetto Operativo Difesa del Suolo (PODIS), con l'obiettivo di dare supporto alle Regioni dell'Obiettivo 1 rispetto all'attuazione delle misure previste dai singoli POR in tema di difesa del suolo;
- Che presso la Provincia di Benevento è altresì attivo il Centro di Telerilevamento denominato MARSec, di proprietà della Provincia di Benevento, il quale nasce da un'iniziativa congiunta della Provincia di Benevento e della Regione Campania ed è ubicato presso i locali di proprietà della Provincia di Benevento ubicati in "Villa dei Papi" a Benevento.
- Le attività del MARSec sono prevalentemente di carattere Ambientale-Geofisico, per lo sviluppo di una rete di monitoraggio dell'ambiente finalizzata al controllo e alla gestione delle risorse eco-ambientali, al monitoraggio dei rischi provenienti da eventi naturali o da azioni dell'uomo, nonché di carattere Infrastrutturale-Tecnologico attraverso sistemi satellitari.
- Attualmente il sistema è configurato per la ricezione dei dati da sensori ottici a bordo dei satelliti EROS 1A, Terra, Aqua, Adeos II, NOAA e da sensori radar a bordo dei satelliti ERS\ENVISAT e Radarsat. E' possibile pertanto ricevere dati da tutti i satelliti che trasmettono in banda X nella banda 8-8.4 GHz fino ad un *data-rate* massimo complessivo di 320 Mb/s.
- Il predetto PODIS prevede l'azione A.2.2, "Supporto per problematiche di notevole complessità";

- Il Ministero, per dare attuazione alla sopra citata azione A.2.2 per l'annualità 2005-2006 ha invitato le singole Regioni ad individuare casi e progetti di particolare complessità che, in base alle esigenze regionali rappresentassero priorità ed emergenze da candidare al finanziamento così previsto;
- La Regione Campania, considerata la peculiarità del proprio territorio, le emergenze emerse e le attività pregresse svolte nel contesto della Linea A 2.2 annualità 2003-2004, ha individuato, come progetto prioritario ed urgente, il Progetto TELLUS - SISTEMA DI MONITORAGGIO MULTIPARAMETRICO E DI TELECONTROLLO DELLE AREE MAGGIORMENTE ESPOSTE AI RISCHI IDROGEOLOGICI,
- Nella convenzione sottoscritta il 2 Maggio 2005 tra il Ministero dell'Ambiente e Tutela del Territorio (MATT), il Ministero dell'Economia e Finanze (MEF) e l'Autorità di Gestione del P.O.R. Campania (AdG), si assegna per l'annualità 2005-2006 al Ministero dell'Ambiente, ed a favore della Regione Campania, un finanziamento per la realizzazione del Progetto di notevole complessità Linea A 2.2 finalizzato alla realizzazione di un sistema di monitoraggio dei movimenti franosi;
- Il Ministero dell'Ambiente ha ritenuto valida la proposta progettuale di utilizzo dei fondi della linea di attività A.2.2 del PODIS Campania perché coerente con il Progetto Operativo Difesa Suolo ed utile base conoscitiva per rendere più efficace ed efficiente l'utilizzazione dei fondi delle misure 1.5 e 1.6 del POR Campania in materia di interventi di difesa del suolo;
- Nel documento tecnico del Progetto TELLUS, trasmesso dall'Autorità di Gestione della Regione Campania ai Ministeri competenti (MATT e MEF) in data 20/07/2005 (Prot. 0625232) previo parere tecnico del responsabile di mis. 1.6 del POR Campania (Prot. 0615623 del 15/07/05) di cui il citato Progetto rappresenta Azione di Sistema, è stata indicata la necessità di avvalersi della struttura tecnologica MARSec di proprietà della Provincia di Benevento per attività di servizi di tipo specialistico;
- La motivazione di tale esigenza di collaborazione della struttura tecnologica MARSec della Provincia di Benevento al Progetto TELLUS PODIS Campania A 2.2, è basata sulla disponibilità di risorse tecnologiche di tipo hardware e software dedicate alle specifiche attività richieste;

Uchi

CONVENGONO E STIPULANO QUANTO SEGUE

ART 1 - RINVIO

La premessa è parte integrante e sostanziale della presente convenzione e si intende pertanto qui richiamata ed integralmente trascritta unitamente all'elaborato progettuale denominato Progetto TELLUS - SISTEMA DI MONITORAGGIO MULTIPARAMETRICO E DI TELECONTROLLO DELLE AREE MAGGIORMENTE ESPOSTE AI RISCHI IDROGEOLOGICI, già acquisito dalle parti (Ministero dell'Ambiente e Tutela del Territorio, Ministero dell'Economia e Finanze e Autorità di Gestione del P.O.R. Campania) e allegato alla presente convenzione.

ART. 2 - OGGETTO


Con le disposizioni che seguono il Ministero dell'Ambiente e della Tutela del Territorio - Progetto Operativo Difesa Suolo intende affidare alla Provincia, tramite il suo Centro MARSec, le attività di servizi di Telecomunicazione Satellitare, di Archiviazione e Centralizzazione dei dati di monitoraggio terrestre e di Ricezione dati da Telerilevamento nel contesto del predetto Progetto TELLUS.

ART. 3 - OBBLIGHI DEI CONTRAENTI

Il Ministero, in attuazione di quanto previsto dal PON ATAS attività 2.2 ed al documento progettuale citato nell'Art. 1, si obbliga ad assicurare, con la disponibilità finanziaria prevista dal quadro di spesa del Progetto, il supporto economico necessario alle attività di servizio secondo le esigenze tecniche espresse nel documento progettuale allegato.

Il Ministero assicurerà inoltre, tramite la sua Unità di Supporto Locale n. 6 PODIS Campania, l'assistenza tecnica e progettuale nelle varie fasi di lavoro, ed in particolare nell'integrazione funzionale ed operativa delle varie componenti del sistema, nonché la disponibilità dei dati cartografico-tematici di input per le aree interessate dall'intervento progettuale.

La Provincia si obbliga ad assicurare la fornitura dei servizi richiesti, per tutta la durata del Progetto così come indicato nel cronoprogramma delle attività previsto dal Progetto medesimo, secondo le prescrizioni tecniche che saranno definite successivamente alla stipula della presente convenzione, in stretto coordinamento con la Direzione tecnica di Progetto svolta dall'Unità di Supporto Locale n. 6 PODIS Campania.

4


ART. 4 - OBBLIGHI SPECIFICI DELLA PROVINCIA

La Provincia si impegna a mettere a disposizione la strumentazione e le apparecchiature del MARSec, per la ricezione dei dati satellitari dai sensori che trasmettono secondo modalità di libera acquisizione.

A fronte della presente convenzione, la Provincia si impegna con le proprie risorse umane e tecnologiche a produrre entro 30 giorni dalla stipula della presente convenzione, un Piano Operativo di Lavoro riferito alle attività di servizi di Telecomunicazione Satellitare, di Archiviazione e Centralizzazione dei dati di monitoraggio terrestre e di Ricezione dati da Telerilevamento sulla base di quanto previsto dal progetto Tellus.

La Provincia si impegna inoltre a garantire tutte le attività di consulenza e supporto tecnico scientifico al Progetto TELLUS, per quanto concerne l'oggetto della convenzione, con le modalità operative che verranno definite nel suddetto Piano Operativo di Lavoro.

La Provincia infine si obbliga a farsi carico di tutte le attività di direzione, coordinamento e controllo dei servizi erogati.

ART. 5 - MODALITA' ORGANIZZATIVE


Il Ministero, tramite la sua Unità di Supporto Locale n. 6 PODIS Campania, che rappresenta la Direzione Tecnica del Progetto TELLUS, dovrà essere aggiornato sull'andamento dei lavori e sulle azioni intraprese con almeno 2 relazioni da far pervenire, rispettivamente al 30/6/2006 ed al 30/3/2007, e con una relazione finale alla data della conclusione del progetto prevista per il 30/10/2007.

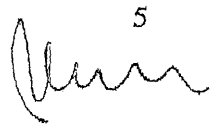
Le relazioni saranno trasmesse al Ministero a cura del responsabile del Progetto TELLUS Arc. Antonio Risi referente regionale PODIS.

La Provincia dovrà designare nell'ambito dell'attività in convenzione, un Referente Primario a cui risale la responsabilità della gestione operativa delle attività di cui all'Art. 2.

Tale Referente Primario, per tutte le comunicazioni di carattere tecnico si dovrà interfacciare con l'Unità di Supporto Locale n. 6 PODIS Campania, e per le comunicazioni di carattere amministrativo direttamente con il Ministero.

Ulteriori e più dettagliate modalità e procedure esecutive, tese a disciplinare i rapporti tra le parti, saranno definite nel Piano Operativo di Lavoro di cui all'Art. 4.



5


ART. 6 - ONERE FINANZIARIO

Per la realizzazione di quanto previsto dal precedente Art. 2, il Ministero riconoscerà alla Provincia la somma di Euro 120.000/00 (centoventimila/00) comprensivi di I.V.A., a copertura di tutti gli oneri necessari per il completamento dell'incarico e la relativa fornitura dei servizi richiesti.

Tale somma sarà erogata da Ministero in 3 tranches secondo le seguenti modalità:

- un primo acconto pari al 30 % all'approvazione del Piano Operativo di Lavoro da parte del Ministero.
- un secondo acconto pari al 50 % all'avvenuta consegna al Ministero della relazione sulle attività al 30/06/2006;
- Il saldo del 20% avverrà alla consegna al Ministero della relazione finale prevista per il 30/3/2007.

ART. 7 - DURATA DELLA CONVENZIONE


La convenzione avrà validità con decorrenza dal giorno successivo a quello della sottoscrizione e avrà termine il 30/10/2007.

Le parti, inoltre, reciprocamente, convengono di effettuare dei controlli intermedi, secondo le modalità già espresse all'Art. 5.

ART. 8 - TERMINI AMMINISTRATIVI

Ogni comunicazione relativa alla presente convenzione dovrà essere fatta per iscritto, ed inviata ai seguenti indirizzi:

- Per il Ministero: Ministero dell'Ambiente e della Tutela del Territorio - Progetto Operativo Difesa Suolo - PON ATAS 2000/2006 - con sede a Roma Via C. Colombo n. 112.
- Per la Provincia di Benevento MARSec: Provincia di Benevento - Ufficio Speciale MARSec Piazza Castello 1, 82100 Benevento



6

ART. 9 - CONTROVERSIE

In caso di controversie in ordine all'applicazione delle clausole contenute nella presente convenzione, le Parti si obbligano alla composizione amichevole delle stesse. Le relative questioni dovranno essere risolte entro un termine di trenta (30) giorni decorrenti dalla data di ricezione della lettera trasmessa da una delle Parti, con la quale si solleva la questione controversa.

Trascorso inutilmente detto termine, si conviene che il Foro competente è quello di Roma.

ART. 10 - RISOLUZIONE DI DIRITTO

Il Ministero può mettere fine alla presente convenzione in presenza di un eventuale decreto del Ministero dell'Economia e delle Finanze, che interrompa il flusso finanziario per l'alimentazione del Progetto e nel caso in cui in sede di verifica, secondo le modalità di cui all'Art.5, si riscontrassero ritardi tali da compromettere gli obblighi assunti con la stipula della presente convenzione.

ART. 11 - REGISTRAZIONE


Il presente atto redatto in triplice copia, è soggetto a registrazione in caso d'uso ai sensi degli artt. 5, 6 e 39 del DPR 131 del 26.4.86 ed è esente da imposta di bollo ai sensi dell'art.16 all.b del DPR 642/72.

ART. 12 - PROPRIETÀ DEI RISULTATI

I risultati delle attività effettuate, nonché qualsiasi documento prodotto, acquisito o comunque sviluppato, rimarranno di proprietà della Regione Campania e del Ministero che potranno pertanto disporre per le attività e le funzioni di propria competenza.

I dati geografici prodotti resteranno nella disponibilità della Provincia, della Regione Campania e del Ministero, e ciascuno, per la parte di rispettiva competenza, garantirà il caricamento dei dati sul portale nazionale e regionale, nonché la libertà di accesso agli stessi da parte dell'utenza in ossequio al principio di trasparenza dell'attività amministrativa, e di libertà di accesso all'informazione ambientale, nel rispetto della normativa vigente.



7


ART. 13 - PROROGA DELLA CONVENZIONE

Il Ministero e la Provincia convengono inoltre, nell'ambito dei rispettivi compiti istituzionali, che in presenza di ulteriori esigenze, previa acquisizione delle necessarie risorse finanziarie, la presente Convenzione potrà essere prorogata mediante idoneo atto integrativo.

Art. 14 - ALLEGATI

Si allega alla presente convenzione, per farne parte integrante e sostanziale, il seguente documento:

1. Elaborato progettuale denominato: Progetto TELLUS - SISTEMA DI MONITORAGGIO MULTIPARAMETRICO E DI TELECONTROLLO DELLE AREE MAGGIORMENTE ESPOSTE AI RISCHI IDROGEOLOGICI

Letto, confermato, sottoscritto.


Roma, li _____

Per il Ministero dell'Ambiente e della Tutela
del Territorio

Progetto Operativo Difesa Suolo
PON ATAS 2000/2006

Il Direttore Generale



ing. Mauro Luciani



Per la
PROVINCIA
DI
BENEVENTO

Il Dirigente dell'Ufficio Speciale MARSec

dott. Ludovico Barone

MARSec
Mediterranean Agency for Remote Sensing
and Environmental Control
Via Perlingieri, 1 - c/o Villa dei Papi
82100 BENEVENTO

Si approvano ed accettano esplicitamente gli articoli 2 (Oggetto), 3 (Obbligo dei Contraenti), 4 (Obblighi Specifici della Provincia), 6 (Onere Finanziario), 9 (Controversie), 10 (Risoluzione), precisando che le stesse sono state oggetto di specifica contrattazione tra le parti.


Roma, li _____

Per il Ministero dell'Ambiente e della Tutela
del Territorio

Progetto Operativo Difesa Suolo
PON ATAS 2000/2006

Il Direttore Generale

ing. Mauro Luciani



Per la


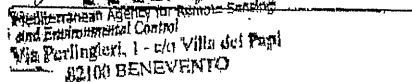
PROVINCIA

DI

BENEVENTO

Il Dirigente dell'Ufficio Speciale MARSec

dot. Ludovico Barone

Mediterranean Agency for Remote Sensing
and Environmental Control
Via Parlingieri, 1 - c/a Villa del Papi
82100 BENEVENTO