

La presente deliberazione viene affissa il 27 GIU. 2006 all'Albo Pretorio per rimanervi 15 giorni

17.66 IMMEDIATA ESECUTIVITÀ



PROVINCIA di BENEVENTO

Deliberazione della Giunta Provinciale di Benevento n. 386 del 26 GIU. 2006

Oggetto: Affidamento alla MARSec S.p.A. della fornitura del servizio sperimentale per il monitoraggio integrato di aree in frana nell'ambito del progetto Sistema satellitare e ricerca applicata per il controllo del territorio interessato dal terremoto 2002 della Provincia di Campobasso.

L'anno duemilasei il giorno ventisei del mese di giugno presso la Rocca dei Rettori si è riunita la Giunta Provinciale con l'intervento dei Signori:

1) On.le Carmine	NARDONE	- Presidente	_____
2) Dott. Pasquale	GRIMALDI	- Vice Presidente	_____
3) Rag. Alfonso	CIERVO	- Assessore	_____
4) Ing. Pompilio	FORGIONE	- Assessore	<u>ASSENTE</u>
5) Dott. Pietro	GIALLONARDO	- Assessore	_____
6) Dott. Giorgio Carlo	NISTA	- Assessore	_____
7) Dr. Carlo	PETRIELLA	- Assessore	_____
8) Dr. Rosario	SPATAFORA	- Assessore	<u>ASSENTE</u>
9) Geom. Carmine	VALENTINO	- Assessore	_____

Con la partecipazione del Segretario Generale Dott. Gianclaudio IANNELLA _____

L'ASSESSORE PROPONENTE _____

LA GIUNTA

Premesso che:

- la Provincia di Benevento, attraverso il MARSec (Mediterranean Agency for Remote Sensing and Environmental Control), si è dotata di una struttura idonea all'acquisizione ed all'elaborazione dei dati da satellite finalizzata all'erogazione di servizi per il monitoraggio ed il controllo del territorio, la più efficace prevenzione e gestione dei rischi e delle emergenze ambientali causate da eventi naturali o antropici, nonché l'aumento della competitività delle attività produttive radicate sul territorio stesso;
- la Provincia di Benevento, in virtù di accordi di programma, si propone di offrire i servizi del MARSec ad Enti pubblici e ad altre Istituzioni nazionali ed internazionali, e di collaborare con esse all'implementazione di nuove procedure e metodologie volte ad accrescere la capacità di intervento nelle materie ad esse delegate mediante lo sviluppo e l'applicazione delle innovazioni tecnologiche di cui esso dispone;
- la fase di realizzazione, sperimentazione ed avviamento del MARSec, finanziata con i fondi del P.O.R. Campania 2000-2006 ASSE VI - Reti e Nodi di Servizio - Misura 6.2 - Sviluppo della Società dell'Informazione - Azione C, può ritenersi conclusa;

- la Provincia di Benevento, attraverso il MARSec, ai sensi di quanto previsto dall'art. 30 del D.L. 18/8/2000 n. 267, si prefigge di stipulare convenzioni, contratti e in genere di instaurare rapporti di collaborazione con la Pubblica Amministrazione, Enti Locali e Territoriali, Enti Pubblici economici e non, per la gestione coordinata di servizi ad alto contenuto tecnologico aventi ad oggetto il monitoraggio, il controllo e la salvaguardia dell'ambiente, nonché per la conoscenza, lo studio e la programmazione dello sviluppo del territorio;
- in tale ottica, la Provincia di Benevento ha sottoscritto in data 13.02.2006, previa approvazione da parte della Giunta (rif. Delibera n. 57 del 10.02.2006), una convenzione con la Provincia di Campobasso per la fornitura del servizio sperimentale per il monitoraggio integrato di aree in frana nell'ambito del progetto Sistema satellitare e ricerca applicata per il controllo del territorio interessato dal terremoto 2002 della Provincia di Campobasso;

Preso atto che:

- ❖ il Consiglio Provinciale, al fine di dotare il MARSec di modelli gestionali e strutture organizzative adeguate allo svolgimento di attività di rilevanza economico-imprenditoriale, nonché attribuirgli una forma giuridica tale da operare secondo criteri di efficienza ed efficacia, ha approvato, con delibera n. 86 del 21.11.2005, la costituzione e lo statuto di una società per azioni con le caratteristiche di cui all'art. 113, comma 5 lett. 5 del D.L. 267/2000 e s.i.m.;
- ❖ tale società, denominata "Mediterranean Agency for Remote Sensing And Environmental Control S.p.A.", in sigla "MARSec S.p.A.", è stata costituita in data 18.01.2006 con atto del notaio Tommaso Caruso;
- ❖ la Provincia di Benevento detiene la proprietà del 100% delle azioni della società MARSec S.p.A.;
- ❖ la MARSec S.p.A. ha per scopo principale e fondamentale la fornitura di prodotti e servizi nonché la prestazione delle attività di cui all'oggetto sociale in favore degli Enti azionisti;
- ❖ la MARSec S.p.A., da statuto, ha per oggetto:
 - "l'elaborazione e la distribuzione di dati ed immagini satellitari ricevuti presso la propria stazione;
 - l'ideazione, la progettazione, il brevetto, la produzione e l'erogazione di servizi volti al monitoraggio ed al controllo dell'ambiente e del territorio, al mantenimento degli equilibri dell'ecosistema, alla prevenzione e gestione dei rischi e delle emergenze ambientali, alla salvaguardia della qualità della vita: a tale scopo, la società adotta tecniche di rilevamento satellitare integrate da tecniche di rilevamento locale";

Tenuto conto che:

- la Provincia di Benevento, con delibera di Giunta n. 58 del 10.02.2006, ha approvato lo schema dell'atto generale di convenzione per l'affidamento in gestione alla MARSec S.p.A. del Centro di Rilevamento Satellitare di proprietà di questo Ente;


Considerato che:

- sono state avviate, nell'ambito della succitata convenzione con la Provincia di Campobasso, le attività previste dal Progetto "Sistema satellitare e ricerca applicata per il controllo del territorio interessato dal terremoto 2002";
- nel testo della citata convenzione, è già precisato che la Provincia di Benevento provvederà a fornire i servizi richiesti dalla Provincia di Campobasso mediante la propria società MARSec S.p.A., in quanto unica detentrica del Know-how di innovazione e ricerca applicata ai sistemi satellitari di telerilevamento integrato di aree in frana;


Ritenuto, pertanto, potersi affidare alla società MARSec S.p.A. l'esecuzione delle attività in oggetto, nel rispetto della tempistica nonché nella piena osservanza delle modalità e delle condizioni previste dalla convenzione tra la Provincia di Benevento e Provincia di Campobasso;

Visto il parere favorevole circa la regolarità tecnica della proposta;

Li

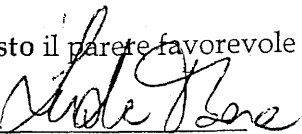


Il Dirigente del Settore Ufficio Speciale MARSec
(Dott. Ludovico Barone)



Visto il parere favorevole circa la regolarità contabile della proposta;

Li



Il Dirigente del Settore FINANZE
E CONTROLLO ECONOMICO
(Dr. Sergio MUOLLO)

LA GIUNTA

Su relazione di ASSESSORI NISTA-GRIMALDI

DELIBERA


per le motivazioni e le considerazioni espresse in premessa e che formano parte integrante del presente dispositivo:

1. di affidare alla società MARSec S.p.A. l'incarico di fornitura del servizio sperimentale per il monitoraggio integrato di aree in frana nell'ambito del progetto Sistema satellitare e ricerca applicata per il controllo del territorio interessato dal terremoto 2002 della Provincia di Campobasso;
2. di stipulare un'apposita convenzione per la regolamentazione dei rapporti tra questo Ente e la società MARSec S.p.A., nel rispetto della tempistica nonché nella piena osservanza delle modalità e delle condizioni previste dalla convenzione stipulata, in data 13/02/2006, tra la Provincia di Benevento e la Provincia di Campobasso;
3. di demandare al Dirigente dell'Ufficio Speciale MARSec le conseguenti attività di gestione, compresa la redazione e sottoscrizione dell'atto che dovrà regolamentare i rapporti con la società MARSec s.p.a.;
4. di munire la presente delibera della clausola di immediata esecutività.

Verbale letto, confermato e sottoscritto

IL SEGRETARIO GENERALE
(Dr. Gianclaudio IANNELLA)

IL PRESIDENTE
(On. Carmine NARDONE)



N. 476 **Registro Pubblicazione**

Si certifica che la presente deliberazione è stata affissa all'Albo in data odierna, per rimanervi per 15 giorni consecutivi a norma dell'art. 124 del T.U. - D. Lgs.vo 18.8.2000, n.267.

BENEVENTO 27 GIU. 2006

IL MESSO

IL SEGRETARIO GENERALE
IL SEGRETARIO GENERALE
Dott. Gianclaudio IANNELLA

La sujestesa deliberazione è stata affissa all'Albo Pretorio in data 27 GIU. 2006 e contestualmente comunicata ai Capigruppo ai sensi dell'art. 125 del T.U. - D. Lgs.vo 18.8.2000, n. 267.

SI ATTESTA, che la presente deliberazione è divenuta esecutiva a norma dell'art. 124 del T.U. - D.Lgs.vo 18.8.2000, n. 267 e avverso la stessa non sono stati sollevati rilievi nei termini di legge.

il 13 LUG. 2006

IL RESPONSABILE DELL'UFFICIO

IL SEGRETARIO GENERALE
IL SEGRETARIO GENERALE
F.to Dott. Gianclaudio IANNELLA

Si certifica che la presente deliberazione è divenuta esecutiva ai sensi del T.U. - D. Lgs.vo 18.8.2000, n. 267 il giorno 13 LUG. 2006

- Dichiarata immediatamente eseguibile (art. 134, comma 4, D Lgs.vo 18.8.2000, n. 267).
- Decorsi 10 giorni dalla sua pubblicazione (art. 134, comma 3, D Lgs.vo 18.8.2000, n. 267).
- E' stata revocata con atto n. _____ del _____

Benevento li, 13 LUG. 2006

IL SEGRETARIO GENERALE

IL SEGRETARIO GENERALE
Dott. Gianclaudio IANNELLA

Copia per

- 2 SETTORE MARSec il _____ prot. n. _____
- SETTORE _____ il 4988 prot. n. _____
- SETTORE _____ il _____ prot. n. _____
- Revisori dei Conti il 29.6.06 prot. n. _____
- Nucleo di Valutazione il _____ prot. n. _____
- Conferenza dei Capigruppo il _____ prot. n. _____

ESEC. 5h47
14-7-06



Provincia di Campobasso



Provincia di Benevento

CONVENZIONE
per la fornitura del servizio sperimentale per il
monitoraggio integrato di aree in frana
nell'ambito del progetto Sistema satellitare e ricerca
applicata per il controllo del territorio interessato dal
terremoto 2002 della Provincia di Campobasso

TRA

la Provincia di Campobasso, con sede in via Roma 47 - Campobasso (Partita I.V.A. 0013960070), rappresentata dal Vice Presidente dott. Giuseppe Chiappini

E

la Provincia di Benevento, con sede in Piazza Castello - Benevento (Partita I.V.A. 92002770623), rappresentata dal Presidente dott. Carmine Nardone.

PREMESSO CHE

- a) in data 15 febbraio 2000, veniva sottoscritto un protocollo di intesa tra le Amministrazioni delle Province di Avellino, Benevento, Campobasso e

Foggia relativo alle azioni di cooperazione inter-territoriale tra le quattro realtà;

- b) la Provincia di Benevento, con delibera di Giunta n. 217 del 30 maggio 2002, aderiva all'accordo di programma con le medesime Province di Avellino, Campobasso e Foggia per la presentazione comune di progetti di finanziamento;
- c) La Provincia di Campobasso presentava in data 22/03/2005 candidatura di proposta progettuale per interventi infrastrutturali a valere sulle risorse finanziarie della delibera CIPE n. 20/04 con il Progetto "Sistema satellitare e ricerca applicata per il controllo del territorio interessato dal terremoto 2002 per il controllo delle frane".
- d) La Provincia di Campobasso riceveva in data 14 ottobre 2005 con Decreto n. 309 del Presidente della Regione Molise Commissario Delegato (Ordinanza PCM 18/03/2005 n. 3414) promessa di finanziamento pari ad euro 564.480,00 a valere sul Programma Pluriennale di interventi per la ripresa produttiva della Regione approvato con Delibera CIPE n. 31 del 29/09/2004 e con Delibera CIPE . 20/2004 - AREA SISMA:
- SETTORE DI INTERVENTO: RICERCA E INNOVAZIONE
- TITOLO INTERVENTO: Sistema satellitare per il controllo e il monitoraggio delle frane.

CONSIDERATO CHE

- e) Il telerilevamento è una consolidata metodologia d'indagine, ad alto contenuto tecnologico, applicabile trasversalmente a molteplici discipline scientifiche, con cui è possibile ottenere informazioni, a copertura areale (da chilometri a metri) (dirette e/o indirette), su fenomeni e caratteristiche della superficie terrestre.

- f) L'utilizzo, per la conoscenza, l'analisi ed il monitoraggio dell'ambiente e del territorio, dei dati ambientali telerilevati e la loro integrazione con le tecniche tradizionali, sta assumendo sempre maggior importanza a livello nazionale. All'interno della Decisione n. 1600/2002/CE del Parlamento Europeo e del Consiglio del 22 luglio 2002 che istituisce il sesto programma comunitario di azione in materia di ambiente, l'articolo 10, relativo alla politica ambientale, stabilisce che gli obiettivi ambientali (che corrispondono alle principali priorità ambientali: cambiamenti climatici; natura e biodiversità; ambiente, salute e qualità della vita; risorse naturali e rifiuti) sono perseguiti attraverso azioni prioritarie tra le quali compare "il potenziamento dello sviluppo e dell'utilizzo delle applicazioni e degli strumenti di monitoraggio terrestre a sostegno dell'attività di definizione e di attuazione della politica".
- g) L'utilizzo del telerilevamento è espressamente previsto per consentire la verifica ed il monitoraggio delle aree ad elevato rischio idrogeologico (l. 31 luglio 2002, n. 179), per la stima delle superfici agricole e per la previsione delle produzioni (d.p.c.m. 27 dicembre 2001), per la lotta contro gli incendi boschivi (Legge 21 novembre 2000, n. 353 e relativo d.p.c.m. 27 dicembre 2001) e per la gestione integrata delle zone costiere (l. 27 maggio 1999, n. 175).
- h) la Provincia di Benevento, con delibera di Giunta n. 333 del 7 agosto 2001, nel quadro di ammodernamento e messa in eccellenza del proprio territorio, avviava con fondi propri la realizzazione di un "Centro basato su un sistema integrato satellitare per il monitoraggio ambientale" (inizialmente Mars, in seguito denominato Marsec);
- i) nell'ambito dell'attuazione dei progetti relativi alla misura 6.2 del P.O.R. Campania 2000-2006 - "Sviluppo della Società dell'Informazione" - sulla base del documento "Strategia regionale per la Società dell'Informazione", la Provincia di Benevento presentava e vedeva approvato, su elaborazione dell'Università del Sannio, un progetto sperimentale per il monitoraggio ambientale che utilizzava ed integrava le strutture del suddetto centro che

veniva insediato, per la sua struttura di base, presso Villa dei Papi in Via Perlingieri 1, Benevento;

- j) la Provincia di Benevento, a conclusione della fase di "start-Up" rendeva operativo il centro per l'erogazione di Servizi realizzati presso il Marsec e finalizzati ad una più efficace prevenzione e gestione di rischi ed emergenze ambientali causate da eventi naturali o antropici, ed all'aumento della competitività delle attività produttive e dei servizi presenti nel territorio;
- k) la Provincia di Benevento stipulava con il Ministero dell'Ambiente e della Tutela del Territorio (Deliberazione della Giunta Provinciale di Benevento n° 879 del 25/11/2005) una convenzione attraverso cui il Ministero suddetto affidava alla Provincia, tramite il suo Centro MARSec, le attività di servizi di Telecomunicazione Satellitare, di Archiviazione e Centralizzazione dei dati di monitoraggio terrestre e di Ricezione dati da Telerilevamento.
- l) La Provincia di Campobasso nell'ambito del Progetto "Sistema satellitare e ricerca applicata per il controllo del territorio interessato dal terremoto 2002 per il controllo delle frane" di cui ai punti c) e d) delle Premesse, dichiarava, già da allora, la volontà di affidare al MARSec della Provincia di Benevento la gestione e la elaborazione dei dati. Inoltre veniva esplicitamente dichiarato che il Centro Satellitare sannita doveva avere la responsabilità scientifica dei prodotti. Come ulteriore elemento di sinergia veniva inteso che tale collaborazione nasceva allo scopo di ottenere una integrazione tra i dati di monitoraggio tradizionale ed i rilievi da telerilevamento satellitare.
- m) la Provincia di Benevento si rende disponibile ad offrire i Servizi del Marsec agli Enti ed alle Amministrazioni Pubbliche, ed a collaborare con esse all'implementazione di nuove procedure e metodologie volte ad



accrescere la capacità di intervento nelle materie ad esse delegate mediante lo sviluppo e l'applicazione delle innovazioni tecnologiche di cui esso dispone;

- n) la Provincia di Benevento ha costituito la società per azioni denominata: "Marsec Mediterranean Agency for Remote Sensing and Enviromental Control" in sigla abbreviata "Marsec S.p.A.". La Provincia di Benevento è proprietaria della totalità delle azioni della società, ne esercita il c.d. controllo analogo, e l'attività della società è svolta in prevalenza in favore dell'Ente azionista.
- o) Nel corso degli anni il MARSec ha costituito un Team di professionisti di comprovata esperienza nelle differenti discipline inerenti il telerilevamento e si avvale tuttora del supporto scientifico dell'Università degli Studi del Sannio;
- p) le informazioni acquisite dalla stazione satellitare MARSec offrono la possibilità di ottenere dati aggiornati frequentemente su grandi estensioni sinottiche, la cui sovrapposizione copre l'intera Regione Campania;
- q) la stazione può disporre di immagini acquisite sia a media che ad altissima risoluzione spaziale;
- r) le capacità del MARSec ed il rilievo della struttura in ambito internazionale hanno avuto pieno riconoscimento con la scelta della stazione satellitare sannita quale sede del Seminario "*International EOS/NPP Direct Readout Meeting*", che si è tenuto, c/o Villa dei Papi, dal 03 al 06 ottobre 2005. L'iniziativa scientifica, di rilevanza mondiale per la qualità dei relatori e degli scienziati partecipanti, è stata organizzata dallo Space Science and Engineering Centre e sponsorizzata, oltre che dalla Provincia di Benevento, da Enti prestigiosi quali, in particolare, la NASA - Ente Spaziale Americano - e l'Università del Wisconsin;
- s) al MARSec è attivo un progetto per la predisposizione di un sistema integrato per il monitoraggio delle aree in frana che utilizza strumenti installati direttamente in sito per permettere un controllo continuo dei movimenti franosi e, anche attraverso questi, valida le informazioni satellitari ricevute dal Centro;

CONVENGONO E STIPULANO QUANTO SEGUE

La premessa costituisce parte integrante e sostanziale della presente convenzione.

ART. 1 OGGETTO

La Provincia di Campobasso affida alla Provincia di Benevento lo svolgimento delle attività inerenti la fornitura del servizio sperimentale per il monitoraggio integrato di aree in frana nell'ambito del progetto "Sistema satellitare e ricerca applicata per il controllo del territorio interessato dal terremoto 2002".

ART. 2 I SERVIZI

Il progetto "Progetto Sistema satellitare e ricerca applicata per il controllo del territorio interessato dal terremoto 2002" prevede il monitoraggio di due aree in frana attraverso l'utilizzo di GPS, di stazioni ottiche e stazioni meteo. La quantità delle strumentazioni e le modalità di utilizzo e disposizione sul territorio saranno definite in fase di progetto definitivo. Le funzioni del sistema di monitoraggio saranno finalizzate alle seguenti attività:

- a) monitorare in continuo gli spostamenti di aree in frana in modalità automatica creando un "database" delle misure storiche;
- b) generare diagrammi di spostamento x, y, z di adeguata precisione e, ove possibile, diagrammi di correlazione spostamento-piovosità;
- c) generare una condizione di "attenzione" automatica (dopo almeno 6 mesi di funzionamento continuo del sistema) al verificarsi del superamento di un serie di indici da stabilirsi insieme con i tecnici della Provincia di Campobasso;
- d) confronto intrecciato con misurazioni di controllo per evitare falsi allarmi;
- e) effettuare autodiagnosi della rete di controllo con interrogazione dei vari elementi per investigare su eventuali rotture, malfunzionamenti o furti di elementi del sistema;



La Provincia di Benevento si impegna a fornire i seguenti servizi, la cui produzione ed erogazione verrà affidata dalla Provincia stessa alla propria società SpA Marsec in quanto unica detentrica del know-how di innovazione e ricerca applicata ai sistemi satellitari di telerilevamento integrato di aree in frana:

- a) Assistenza alla progettazione ed installazione della rete di monitoraggio secondo schemi e modalità definiti congiuntamente con i tecnici della Provincia di Campobasso;
- b) Assistenza alla redazione di un capitolato di acquisto delle strumentazioni necessarie;
- c) Assistenza alla progettazione e realizzazione della rete di trasmissione satellitare/gsm-gprs dei dati dai siti monitorati alla sala operativa del Marsec;
- d) Archiviazione dei dati per la creazione di un database storico;
- e) Elaborazione ed analisi dei dati insieme ai tecnici della Provincia di Campobasso
- f) Allestimento di uno spazio web in cui archiviare i risultati delle misure consultabili da remoto da parte della Provincia di Campobasso

ART. 3 MODALITA' DI ATTUAZIONE

A seguito della costituzione della MARSec S.p.A. (come indicato al punto m delle premesse) la Provincia di Benevento affiderà l'incarico di esecuzione delle attività contemplate per l'attuazione della presente convenzione alla propria società MARSec S.p.A. di cui detiene la totalità delle azioni. All'attuazione della presente convenzione provvederà un Comitato di Vigilanza e Controllo, costituito da 4 persone, delle quali 1 designata dalla Provincia di Benevento, 1 dalla società Marsec S.p.A. e 2 dalla Provincia di Campobasso.

Il Comitato, che si riunirà almeno una volta al mese, avrà il compito di:

- vigilare sulla qualità dei servizi forniti dal MARSec, sulle modalità e sui tempi di erogazione degli stessi nel rispetto delle modalità di spesa da rendicontare secondo la normativa regionale, nazionale e comunitaria di riferimento,

nonché sulle eventuali criticità, in maniera tale da contribuire ad evidenziare carenze e/o a promuovere azioni di miglioramento per il funzionamento ottimale del rapporto tra Provincia di Campobasso e MARSec S.p.A.;

- studiare e proporre congiuntamente nuove opportunità di collaborazione tra Provincia di Campobasso e MARSec S.p.A. legate all'utilizzo delle immagini, delle elaborazioni, delle infrastrutture tecnologiche, delle applicazioni e dei prototipi, nonché delle conoscenze in possesso del Centro Satellitare sannita.

ART. 4 EFFICACIA E DURATA DELLA CONVENZIONE

La presente Convenzione acquista efficacia a decorrere dal momento della stipula ed ha la durata di 1 anno. La Provincia di Campobasso e la Provincia di Benevento convengono inoltre, nell'ambito dei rispettivi compiti istituzionali, che in presenza di ulteriori esigenze, previa acquisizione delle necessarie risorse finanziarie, la presente Convenzione potrà essere prorogata mediante idoneo atto integrativo.

ART. 5 SPESA PREVISTA E MODALITA' DI PAGAMENTO

Per la realizzazione di quanto previsto dal precedente Art. 2, la Provincia di Campobasso riconoscerà alla Provincia di Benevento la somma di Euro 372.000,00 (trecentosettantaduemila/00) comprensivi di I.V.A. qualora dovuta, a copertura di tutti gli oneri necessari per il completamento dell'incarico e la relativa fornitura dei servizi richiesti.

Tale somma sarà erogata dalla Provincia di Campobasso, direttamente alla SpA Marsec nella sua qualità di affidataria del servizio secondo le modalità che perverranno alla Provincia di Campobasso in qualità di Ente Attuatore del progetto

"Sistema satellitare per il controllo e il monitoraggio delle frane" da parte della Regione Molise.

Le coordinate necessarie per la effettuazione dei singoli versamenti da parte della Provincia di Campobasso al MARSec S.p.A. della Provincia di Benevento verranno comunicate successivamente.

ART. 6 - TERMINI AMMINISTRATIVI

Ogni comunicazione relativa alla presente convenzione dovrà essere fatta per iscritto, ed inviata ai seguenti indirizzi :

- Per la Provincia di Campobasso: 2° Settore 2° Servizio via Roma 47 - 86100 Campobasso .
- Per la Provincia di Benevento MARSec: Provincia di Benevento - Ufficio Speciale MARSec Piazza Castello 1, 82100 Benevento.

ART. 7 INTEGRAZIONE DELL'ACCORDO

Per quanto non contemplato nella presente convenzione, valgono le disposizioni contenute nel Codice Civile e le leggi speciali se ed in quanto compatibili.

ART. 8 INADEMPIENZE

In caso di inadempienza alle disposizioni di cui ai punti precedenti, la Provincia di Campobasso ha il diritto di risolvere la convenzione mediante dichiarazione comunicata alla controparte. In caso di inadempienza parziale, la Provincia di Campobasso provvederà a riconoscere alla Provincia di Benevento soltanto le spese sostenute con riferimento ai servizi effettivamente erogati.

Handwritten signatures and initials on the right margin of the page.

Le parti riconoscono reciprocamente che nulla sarà dovuto qualora la Regione Molise dovesse interrompere la concessione del finanziamento per motivi finanziari e/o altra natura.

Art. 9 - ALLEGATI

Si allega alla presente convenzione, per farne parte integrante e sostanziale, il seguente documento:

- "Progetto Sistema satellitare e ricerca applicata per il controllo del territorio interessato dal terremoto 2002"

ART. 10 CONTROVERSIE

In caso di controversie in ordine all'applicazione delle clausole contenute nella presente convenzione, le Parti si obbligano alla composizione amichevole delle stesse.


Letto, confermato, sottoscritto.

Campobasso, li 13/02/2006

Per la Provincia di Benevento

Il Presidente


On. Carmine Nardone



Per la Provincia di Campobasso

Il Vice Presidente


dott. Giuseppe Chiappini



Il dirigente dell'Ufficio Speciale

MARSec

Dott. Ludovico Barone



**SERVIZIO
PROGRAMMAZIONE STRATEGICA
SVILUPPO LOCALE E INNOVAZIONE
IL DIRIGENTE
Dott. Nazario Fania**

