

J.E.
26 GEN/2004

IMMEDIATA ESECUTIVITA'

La presente deliberazione viene affissa il _____ all'Albo Pretorio per rimanervi 15 giorni

PROVINCIA di BENEVENTO

Deliberazione della Giunta Provinciale di Benevento n. 2 del _____

9 GEN. 2004

Oggetto: STRADA A SCORRIMENTO VELOCE "FONDO VALLE ISCLERO".

Progetto integrato per la stabilizzazione del versante in frana alla località "Rusciano" del comune di S. Agata dei Goti (BN) e per la messa in sicurezza dell'Asse viario "Fondo Valle Isclero" - 1° lotto - nel tratto compreso tra le progr. Km. 3 + 52,7 e Km. 3 + 825 -
Riapprovazione progetto esecutivo - I Stralcio.

L'anno duemilaquattro il giorno NOVE del mese di GENNAIO presso la Rocca dei Rettori si è riunita la Giunta Provinciale con l'intervento dei Signori:

- | | | |
|-------------------------------|-----------------|-------|
| 1) On.le Carmine NARDONE | - Presidente | _____ |
| 2) rag. Giovanni MASTROCINQUE | Vice Presidente | _____ |
| 3) rag. Alfonso CIERVO | - Assessore | _____ |
| 4) ing. Pompilio FORGIONE | Assessore | _____ |
| 5) Dott. Pasquale GRIMALDI | Assessore | _____ |
| 6) Dott. Giorgio Carlo NISTA | - Assessore | _____ |
| 7) Dr. Carlo PETRIELLA | - Assessore | _____ |
| 8) Dr. Rosario SPATAFORA | - Assessore | _____ |
| 9) geom. Carmine VALENTINO | - Assessore | _____ |

Con la partecipazione del Segretario Generale Dott. Gianclaudio IANNELLA

L'ASSESSORE PROPONENTE [firma]

LA GIUNTA

VISTO il rapporto del S.I., prot. n. 372 del 9.01.2004, che qui di seguito si riporta integralmente:

"Premesso che:

- Con delibera della G.P. n°252 del 27.06.2003 (Allegato n°1) venne approvato il **progetto generale e 1° stralcio esecutivo**, redatti dal Comune di Sant'Agata de' Goti e dalla Provincia, rispettivamente, di € **7.739.483,57** - di cui per lavori €5.652.529,09, comprensivo degli oneri di sicurezza non soggetti a ribasso pari ad €221.263,71 - e di € **4.862.534,73** - di cui per lavori €3.552.037,43, comprensivo degli oneri di sicurezza non soggetti a ribasso, pari ad €116.239,12 - secondo i relativi quadri economici, rispettivamente, per l'intervento di *stabilizzazione del versante in frana alla località "Rusciano" del comune di S. Agata dei Goti (BN)* e di messa in

sicurezza dell'Asse viario "Fondo Valle Isclero" – 1° lotto – nel tratto compreso tra le progr. Km. 3 + 52 7 e Km. 3 + 825;

- Il progetto dell'intervento di stabilizzazione della frana, predisposto dal Comune di Sant'Agata de' Goti venne inserito nel Piano degli interventi ex ordinanza ministeriale n. 2499/97, finanziato con ordinanza del Commissario di Governo per l'Emergenza Idrogeologica nella Regione Campania n.2221 del 28.03.2002 per l'importo complessivo di €2.356.489,54, al lordo del 4% sull'importo dei lavori quali spese generali trattenute dal Commissario di Governo, e quindi per l'importo a disposizione del Comune di **€2.287.181,03**;
- il Comune di Sant'Agata de' Goti con determinazione del commissario straordinario (Giunta n°177 del 23.10.2003 (Allegato n°2) ha approvato il progetto **1° stralcio** dei lavori di **stabilizzazione del versante in frana alla località "Rusciano" del comune di S. Agata dei Goti (BN)** per l'importo complessivo di **€2.287.181,03**;

Considerato che in virtù delle variazioni intervenute con la determina commissariale n°177/2003 del Comune di Sant'Agata dei Goti, occorre riapprovare il quadro economico del progetto 1° Stralcio nel nuovo importo complessivo di €4.869.465,53 come di seguito riportato sempre in modo distinto per opportunità di contabilizzazione e rendicontazione:

Designazione dei lavori	Opere di stabilizzazione del versante in frana	Opere di protezione del nastro stradale	Totale
A) Lavori a base d'appalto			
Lavori a misura	€. 1.732.712,90	€. 694.844,50	€. 2.427.557,40
Di cui per oneri di sicurezza non soggetti a ribasso	€. 86.635,65	€. 34.742,23	€. 121.377,87
Lavori a corpo		€. 1.227.254,94	€. 1.227.254,94
Di cui per oneri di sicurezza non soggetti a ribasso		€. 61.362,75	€. 61.362,75
TOTALE A)	€. 1.732.712,90	€. 1.922.099,44	€. 3.654.812,34
B) Somme a disposizione			
Spese generali (10% su A)	€. 173.271,29	€. 221.041,44	€. 394.312,73
Imprevisti (lavori a misura)		€. 10.515,45	€. 10.515,45
I.V.A. (20% sui lavori A)	€. 346.542,58	€. 384.419,89	€. 730.962,47
I.V.A. (20% sui lavori B4)	€. 34.654,26	€. 44.208,29	€. 78.862,55
TOTALE B)	€. 554.468,13	€. 660.185,06	€. 1.214.653,19
TOTALE GENERALE A+B)	€. 2.287.181,03	€. 2.582.284,50	€. 4.869.465,53

- occorre procedere alla riapprovazione del progetto esecutivo 1° Stralcio così come correlato all'importo disponibile da parte del Comune di Sant'Agata dei Goti e di cui all'atto del Commissario Straordinario, n°177/2003;

Restando validi i presupposti di collaborazione fra i due Enti per la realizzazione organica dell'intervento;

Per tutto quanto detto si propone:

1. di confermare l'atto deliberativo n°252 del 27.06.2003 in tutte le sue parti ad eccezione del quadro economico **1° Stralcio**;
2. di riapprovare il **progetto esecutivo 1° stralcio**, redatto dal Comune di Sant'Agata de' Goti e dalla Provincia di Benevento, per l'importo complessivo di **€. 4.869.465,53**, sopra riportato;
3. di dare atto che al progetto generale ed al progetto primo stralcio ha collaborato il seguente gruppo di lavoro:

- R.U.P. : ing. Angelo Fuschini;
 - Coordinatore della Progettazione: ing. Salvatore Minicozzi;
 - Responsabile attività amministrative: Rag. Antonio Feleppa;
 - Collaboratori amministrativi e finanziari: Sangiuolo Cosimo – Rag. _____;
4. di autorizzare ed onerare il Dirigente del S.I. di questo Ente, per tutti gli adempimenti conseguenziali;
5. di inviare copia del presente deliberato alla Regione Campania ed al Comune di Sant'Agata dei Goti per le rispettive competenze.”;

CONSIDERATO che si rende necessario provvedere alla riapprovazione del succitato progetto esecutivo- 1° stralcio;

RITENUTO dover:

- confermare l'atto deliberativo n°252 del 27.06.2003 in tutte le sue parti ad eccezione del quadro economico 1° Stralcio;
- riapprovare il **progetto esecutivo 1° stralcio**, redatto dal Comune di Sant'Agata de' Goti e dalla Provincia di Benevento, per l'importo complessivo di €. **4.869.465,53**, sopra riportato;
- dare atto che al progetto generale ed al progetto primo stralcio ha collaborato il seguente gruppo di lavoro:
 - R.U.P. : ing. Angelo Fuschini;
 - Coordinatore della Progettazione: ing. Salvatore Minicozzi;
 - Responsabile S.A.A.: rag. Antonio Feleppa;
 - Collaboratori amministrativi: sig.ra R.Ricciardi e sig. Sangiuolo Cosimo;
 - Collaboratore finanziario – Rag. **BRUNO VINCENZO - D. PANNELLA GABRIELLA**
- autorizzare ed onerare il Dirigente del S.I. di questo Ente, per tutti gli adempimenti conseguenziali;
- inviare copia del presente deliberato alla Regione Campania ed al Comune di Sant'Agata dei Goti per le rispettive competenze.

IL RESPONSABILE
(Rag. Antonio Feleppa)

Esprime parere favorevole circa la regolarità tecnica della proposta.

Li _____

Il Dirigente S.I.
(dott. ing. Angelo Fuschini)

Esprime parere favorevole circa la regolarità contabile della proposta,

Li _____

Il Dirigente del Settore FINANZE
E CONTROLLO ECONOMICO
(dr. Sergio Muollo)

LA GIUNTA

Su relazione dell'Assessore al ramo
A voti unanimi

DELIBERA

Per i motivi espressi in narrativa e che formano parte integrante e sostanziale del presente dispositivo

- di confermare l'atto deliberativo n°252 del 27.06.2003 in tutte le sue parti ad eccezione del quadro economico 1° Stralcio;

- di riapprovare il **progetto esecutivo 1° stralcio**, redatto dal Comune di Sant'Agata de' Goti e dalla Provincia di Benevento, per l'importo complessivo di €. **4.869.465,53**, come di seguito riportato sempre in modo distinto per opportunità di contabilizzazione e rendicontazione:

Designazione dei lavori	Opere di stabilizzazione del versante in frana	Opere di protezione del nastro stradale	Totale
A) Lavori a base d'appalto			
Lavori a misura	€. 1.732.712,90	€. 694.844,50	€. 2.427.557,40
Di cui per oneri di sicurezza non soggetti a ribasso	€. 86.635,65	€. 34.742,23	€. 121.377,87
Lavori a corpo		€. 1.227.254,94	€. 1.227.254,94
Di cui per oneri di sicurezza non soggetti a ribasso		€. 61.362,75	€. 61.362,75
TOTALE A)	€. 1.732.712,90	€. 1.922.099,44	€. 3.654.812,34
B) Somme a disposizione			
Spese generali (10% su A)	€. 173.271,29	€. 221.041,44	€. 394.312,73
Imprevisti (lavori a misura)		€. 10.515,45	€. 10.515,45
I.V.A. (20% sui lavori A)	€. 346.542,58	€. 384.419,89	€. 730.962,47
I.V.A. (20% sui lavori B4)	€. 34.654,26	€. 44.208,29	€. 78.862,55
TOTALE B)	€. 554.468,13	€. 660.185,06	€. 1.214.653,19
TOTALE GENERALE A+B)	€. 2.287.181,03	€. 2.582.284,50	€. 4.869.465,53

- di dare atto che al progetto generale ed al progetto primo stralcio ha collaborato il seguente gruppo di lavoro:

- R.U.P. : ing. Angelo Fuschini;
- Coordinatore della Progettazione: ing. Salvatore Minicozzi;
- Responsabile S.A.A.: rag. Antonio Feleppa;
- Collaboratori amministrativi: sig.ra Raffaella Ricciardi e Sangiuolo Cosimo;
- Collaboratore finanziario – Rag. BRUNO VINCENZO - D. S. PANNELLA CABBRIELLA

- di autorizzare ed onerare il Dirigente del S.I. di questo Ente, per tutti gli adempimenti conseguenziali;

- di confermare l'impegno della spesa di € 2.582.284,50 (di competenza della Provincia a valere sui lavori di *messa in sicurezza dell'Asse viario "Fondo Valle Isclero"* - 1° lotto - nel tratto compreso tra le progr. Km. 3 + 527 e Km. 3 + 825) sul Cap. 12331/2, progr. n. 3150/03 Bil. 2004;

- di inviare copia del presente deliberato alla Regione Campania ed al Comune di Sant'Agata dei Goti per le rispettive competenze.

Verbale letto, confermato e sottoscritto
(Dr. Gianclaudio IANNELLA)

IL PRESIDENTE
(On.le Carmine NARDONE)

N. 10 Registro Pubblicazione

Si certifica che la presente deliberazione è stata affissa all'Albo in data odierna, per rimanervi per 15 giorni consecutivi a norma dell'art. 124 del T.U. - D.Lgs.vo 18.08.2000, n. 267.

BENEVENTO 26 GEN 2004

IL MESSO

IL SEGRETARIO GENERALE
(Dot. Gianclaudio IANNELLA)

La suestesa deliberazione è stata affissa all'Albo Pretorio in data 26 GEN 2004 e contestualmente comunicata ai Capigruppo ai sensi dell'art. 125 del T.U. - D.Lgs.vo 18.08.2000, n. 267.

SI ATTESTA che la presente deliberazione è divenuta esecutiva a norma dell'art. 124 del T.U. - D.Lgs.vo 18.08.2000, n. 267 e avverso la stessa non sono stati sollevati rilievi nei termini di legge.

Il 19 FEB 2004
IL RESPONSABILE DELL'UFFICIO

IL SEGRETARIO GENERALE
(F.to Dot. Gianclaudio IANNELLA)

Si certifica che la presente deliberazione è divenuta esecutiva ai sensi del T.U. - D.Lgs.vo 18.08.2000, n. 267 il giorno 19 FEB 2004.

- Dichiarata immediatamente eseguibile (art. 134, comma 4, D.Lgs.vo 18.08.2000, n. 267)
- Decorsi 10 giorni dalla sua pubblicazione (art. 134, comma 3, D.Lgs.vo 18.08.2000, n. 267)
- E' stata revocata con atto n. _____ del _____.

BENEVENTO, li 19 FEB 2004

IL SEGRETARIO GENERALE
(Dot. Gianclaudio IANNELLA)

Copia per	<u>3 copie (per gli adempimenti di cui)</u>		
SETTORE	<u>S.I.</u>	il	prot. n. <u>ES. 1026</u>
SETTORE	<u>Finanze e C.R.</u>	il	prot. n. <u>20-2-04</u>
SETTORE		il	prot. n. _____
<input checked="" type="checkbox"/> Revisori dei Conti		il	prot. n. _____
<input checked="" type="checkbox"/> Nucleo di Valutazione		il	prot. n. _____
<input checked="" type="checkbox"/> CONF. CAPGRUPPO			



PROVINCIA di BENEVENTO

Settore Servizi ai Cittadini

Servizio Affari Generali

Prot. n. 509

Benevento, li... **27 GEN. 2004**

U.O.: GIUNTA/CONSIGLIO

Missa

- AL DIRIGENTE DEL SETTORE
INFRASTRUTTURE
- AL DIRIGENTE DEL SETTORE
FINANZA E CONTROLLO
ECONOMICO
- AL PRESIDENTE
REVISORI DEI CONTI
- AL PRESIDENTE
NUCLEO DI VALUTAZIONE
S E D E

OGGETTO: DELIBERA G.P. N. 2 DEL 9.1.2004 AD OGGETTO: "STRADA A SCORRIMENTO VELOCE "FONDO VALLE ISCLERO" - Progetto integrato per la stabilizzazione del versante in frana alla località "Rusciano" del Comune di S. Agata dei Goti (BN) e per la messa in sicurezza dell'Asse viario "Fondo Valle Isclero" - 1° lotto - nel tratto compreso tra le progr. KM. 3 + 62 7 e Km. 3 + 825 - Riapprovazione progetto esecutivo - 1° Stralcio".


Per quanto di competenza, si rimettono n. 3 copie estratto della delibera indicata in oggetto, immediatamente esecutiva, per tutti gli adempimenti di cui al dispositivo.

Copia della stessa si trasmette agli altri destinatari in indirizzo.

IL DIRIGENTE
- Dr. ssa Patrizia TARANTO -

PROVINCIA DI BENEVENTO

SETTORE INFRASTRUTTURE



**PROGETTO INTEGRATO PER LA STABILIZZAZIONE DEL VERSANTE IN
FRANA ALLA LOCALITA' RUSCIANO DEL COMUNE DI S. AGATA DEI GOTI
(BN) E PER LA MESSA IN SICUREZZA DELL'ASSE VIARIO
"FONDO VALLE ISCLERO - 1° LOTTO" NEL TRATTO COMPRESO
TRA LE PROGR. Km 3+527 e km 3+825**

- I STRALCIO ESECUTIVO -

<p>Allegato N° E.13</p>	<p>Descrizione: Quadro economico riepilogativo</p>	<p>Scala: Data: Aprile 2003 Aggiornamenti: Gennaio 2003</p>
------------------------------------	--	--

IL R. U. P. - Dirigente S.I.T.
Dr. Ing. Angelo FUSCHINI

GRUPPO DI PROGETTAZIONE

PROGETTISTA:
Dr. Ing. Antonio De Maria



C. Comune di S. Agata dei Goti:
Dott. Ing. Ciro Magliocca

Geom. Carmine Mauriello

Collaborazioni e Consulenze del Progettista:

Strutture
Dr. Ing. Luigi Barone

Calcolazioni Geotecniche
Prof. Ing. Gaetano Tancredi

Studio Impatto Ambientale:
- Dr. Arch. Vincenzo Vallone
- Dr. Arch. Lucio Mattei -

Coord. Della sicurezza
Dr. Arch. Graziella Coppola

Studi geologici preliminari
Dr. Geol. Michele Benvenuto

Studi ed Indagini geologiche
Dr. Geol. Nicola Colangelo

Strutture di Supporto:

- I.PRO. S.r.l. - Italiana Progetti - Centro Direzionale - Viale della Costituzione, isola B/3 - 80143 NAPOLI - Largo Rosi, Palazzo Arco
82038 VITULANO (BN) Telefono 0824.871512-0824.878312 - Fax 0824.871666 - E-mail: iprodema@tin.it

- Telesia Progetti S.a.s. - Via Bagni n. 24 - 82030 S. SALVATORE TELESINO (BN) Telefono 0824.947263 Fax 0824.947263

PROGETTO INTEGRATO PER LA STABILIZZAZIONE DEL VERSANTE IN FRANA ALLA LOCALITA' RUSCIANO DEL COMUNE DI S.AGATA DEI GOTI (BN) E PER LA MESSA IN SICUREZZA DELL'ASSE VIARIO "FONDO VALLE ISCLERO - 1° LOTTO" NEL TRATTO COMPRESO TRA LE PROG. Km 3+527 e km 3+825
QUADRO ECONOMICO RIEPILOGATIVO -1° STRALCIO ESECUTIVO-

DESIGNAZIONE DEI LAVORI	OPERE DI STABILIZZAZIONE DEL VERSANTE IN FRANA	OPERE DI PROTEZIONE DEL NASTRO STRADALE	TOTALE (€)
<u>A) LAVORI A BASE DI APPALTO</u>			
1 - Lavori a misura	1 732 712,90	694 844,50	2 427 557,40
<i>di cui oneri per la sicurezza non soggetti al ribasso d'asta</i>	86 635,65	34 742,23	121 377,87
2 - Lavori a corpo		1 227 254,94	1 227 254,94
<i>di cui oneri per la sicurezza non soggetti al ribasso d'asta</i>		61 362,75	61 362,75
TOTALE LAVORI (A)	1 732 712,90	1 922 099,44	3 654 812,34
<u>B) SOMME A DISPOSIZIONE DELL'AMMINISTRAZIONE</u>			
1 -			
2 -			
3 -			
4 - Spese generali (10% su A)	173 271,29	221 041,44	394 312,73
5 - Imprevisti (lavori a misura)		10 515,45	10 515,45
6 - I.V.A. (20% sui lavori (A))	346 542,58	384 419,89	730 962,47
7 - I.V.A. (20% su B4)	34 654,26	44 208,29	78 862,55
TOTALE (B)	554 468,13	660 185,06	1 214 653,19
TOTALE GENERALE (A+B)	€ 2 287 181,03	€ 2 582 284,50	€ 4 869 465,53

**RIEPILOGO LAVORI - 1 STRALCIO ESECUTIVO -
OPERE DI STABILIZZAZIONE DEL VERSANTE IN FRANA
FINANZIATE CON ORDINANZA DEL
COMMISSARIO DELEGATO N° 1872/01**

DESIGNAZIONE DEI LAVORI	OPERE DI STABILIZZAZIONE DEL VERSANTE IN FRANA
<u>A) LAVORI A BASE DI APPALTO</u>	
1 - Lavori a misura	1 732 712,90
<i>di cui oneri per la sicurezza non soggetti al ribasso d'asta</i>	86 635,65
2 - Lavori a corpo	
<i>di cui oneri per la sicurezza non soggetti al ribasso d'asta</i>	
TOTALE LAVORI (A)	1 732 712,90
<u>B) SOMME A DISPOSIZIONE DELL'AMMINISTRAZIONE</u>	
1 -	
2 -	
3 -	
4 - Spese generali (10% su A)	173 271,29
5 - Imprevisti (lavori a misura)	
6 - I.V.A. (20% sui lavori (A))	346 542,58
7 - I.V.A. (20% su B4)	34 654,26
TOTALE (B)	554 468,13
TOTALE GENERALE (A+B)	€ 2 287 181,03

**RIEPILOGO LAVORI - I STRALCIO ESECUTIVO -
OPERE DI STABILIZZAZIONE DEL VERSANTE IN FRANA
FINANZIATE CON ORDINANZA DEL
COMMISSARIO DELEGATO N° 1872/01**

	LAVORI		TOTALE
	a misura	a corpo	
- OPERE DI STABILIZZAZIONE DEL VERSANTE IN FRANA			
Movimento materie	€ 286 320,31		€ 286 320,31
Fondazione stradale	€ 21 555,58		€ 21 555,58
Canalizzazioni in cemento	€ 51 122,70		€ 51 122,70
Lavori diversi	€ 19 080,00		€ 19 080,00
Sistemazioni scarpate	€ 36 477,44		€ 36 477,44
Drenaggi a tergo pareti lato monte galleria	€ 190 005,48		€ 190 005,48
Opere idrauliche convogliamento acque di superficie	€ 45 088,03		€ 45 088,03
Paratie	€ 485 580,42		€ 485 580,42
Trincee drenanti	€ 597 482,94		€ 597 482,94
TOTALE (A)	€ 1 732 712,90		€ 1 732 712,90



PROVINCIA DI BENEVENTO

Settore Infrastrutture

Designazione dei lavori	Opere di stabilizzazione del versante in frana	Opere di protezione del nastro stradale	Totale
A) Lavori a base d'appalto			
Lavori a misura	€. 1.732.712,90	€. 694.844,50	€. 2.427.557,40
Di cui per oneri di sicurezza non soggetti a ribasso	€. 86.635,65	€. 34.742,23	€. 121.377,87
Lavori a corpo		€. 1.227.254,94	€. 1.227.254,94
Di cui per oneri di sicurezza non soggetti a ribasso		€. 61.362,75	€. 61.362,75
TOTALE A)	€. 1.732.712,90	€. 1.922.099,44	€. 3.654.812,34
B) Somme a disposizione			
Spese generali (10% su A)	€. 173.271,29	€. 221.041,44	€. 394.312,73
Imprevisti (lavori a misura)		€. 10.515,45	€. 10.515,45
I.V.A. (20% sui lavori A)	€. 346.542,58	€. 384.419,89	€. 730.962,47
I.V.A. (20% sui lavori B4)	€. 34.654,26	€. 44.208,29	€. 78.862,55
TOTALE B)	€. 554.468,13	€. 660.185,06	€. 1.214.653,19
TOTALE GENERALE A+B)	€. 2.287.181,03	€. 2.582.284,50	€. 4.869.465,53

- occorre procedere alla riapprovazione del progetto esecutivo 1° Stralcio così come correlato all'importo disponibile da parte del Comune di Sant'Agata dei Goti e di cui all'atto del Commissario Straordinario, n°177/2003;

Restando validi i presupposti di collaborazione fra i due Enti per la realizzazione organica dell'intervento;

Per tutto quanto detto si propone:

1. di confermare l'atto deliberativo n°252 del 27.06.2003 in tutte le sue parti ad eccezione del quadro economico 1° Stralcio;
2. di riapprovare il **progetto esecutivo 1° stralcio**, redatto dal Comune di Sant'Agata de' Goti e dalla Provincia di Benevento, per l'importo complessivo di **€. 4.869.465,53**, sopra riportato;
3. di dare atto che al progetto generale ed al progetto primo stralcio ha collaborato il seguente gruppo di lavoro:
 - R.U.P. : ing. Angelo Fuschini;
 - Coordinatore della Progettazione: ing. Salvatore Minicozzi;
 - Responsabile attività amministrative: Rag. Antonio Feleppa;
 - Collaboratori amministrativi e finanziari: Sangiuolo Cosimo – Rag. _____;
4. di autorizzare ed onerare il Dirigente del S.I. di questo Ente, per tutti gli adempimenti consequenziali;
5. di inviare copia del presente deliberato alla Regione Campania ed al Comune di Sant'Agata dei Goti per le rispettive competenze.

Allegati: - Delibera della G.P. n°252 del 27.06.2003

- Determinazione del commissario straordinario (Giunta) del Comune di Sant'Agata de' Goti n°177 del 23.10.2003;
- Nuovo quadro economico progetto 1° stralcio;

Il Responsabile del Servizio LL.PP.
(ing. Salvatore Minicozzi)

Il R.U.P. - Dirigente S.I.
(dott. ing. Angelo Fuschini)



PROVINCIA DI BENEVENTO

Settore Infrastrutture

S.I. / Segreteria

Prot. 372 / S.I. del 09/01.2004

Al Servizio Attività Amministrative
dell'Area Tecnica
SEDE

Oggetto: STRADA A SCORRIMENTO VELOCE "FONDO VALLE ISCLERO".

Progetto integrato per la stabilizzazione del versante in frana alla località "Rusciano" del comune di S. Agata dei Goti (BN) e per la messa in sicurezza dell'Asse viario "Fondo Valle Isclero" - 1° lotto - nel tratto compreso tra le progr. Km. 3 + 52 7 e Km. 3 + 825..

Riapprovazione progetto esecutivo - I Stralcio.

Premesso che:

- Con delibera della G.P. n°252 del 27.06.2003 (Allegato n°1) venne approvato il **progetto generale e 1° stralcio esecutivo**, redatti dal Comune di Sant'Agata de' Goti e dalla Provincia, rispettivamente, di **€. 7.739.483,57** - di cui per lavori €.5.652.529,09, comprensivo degli oneri di sicurezza non soggetti a ribasso pari ad €.221.263,71 - e di **€. 4.862.534,73** - di cui per lavori €.3.552.037,43, comprensivo degli oneri di sicurezza non soggetti a ribasso, pari ad €.116.239,12 - secondo i relativi quadri economici, rispettivamente, per l'intervento di *stabilizzazione del versante in frana alla località "Rusciano" del comune di S. Agata dei Goti (BN) e di messa in sicurezza dell'Asse viario "Fondo Valle Isclero" - 1° lotto - nel tratto compreso tra le progr. Km. 3 + 52 7 e Km. 3 + 825;*
- Il progetto dell'intervento di stabilizzazione della frana, predisposto dal Comune di Sant'Agata de' Goti venne inserito nel Piano degli interventi ex ordinanza ministeriale n. 2499/97, finanziato con ordinanza del Commissario di Governo per l'Emergenza Idrogeologica nella Regione Campania n.2221 del 28.03.2002 per l'importo complessivo di €.2.356.489,54, al lordo del 4% sull'importo dei lavori quali spese generali trattenute dal Commissario di Governo, e quindi per l'importo a disposizione del Comune di **€.2.287.181,03;**
- il Comune di Sant'Agata de' Goti con determinazione del commissario straordinario (Giunta) n° 177 del 23.10.2003 (Allegato n°2) ha approvato il progetto **1° stralcio** dei lavori di *stabilizzazione del versante in frana alla località "Rusciano" del comune di S. Agata dei Goti (BN)* per l'importo complessivo di **€.2.287.181,03;**

Considerato che in virtù delle variazioni intervenute con la determina commissariale n°177/2003 del Comune di Sant'Agata dei Goti, occorre riapprovare il quadro economico del progetto 1° Stralcio nel nuovo importo complessivo di €.4.869.465,53 come di seguito riportato sempre in modo distinto per opportunità di contabilizzazione e rendicontazione:



Giunta Regionale della Campania
Area Generale
di Coordinamento Trasporti e Viabilità
Porti. Aeroporti. Demanio Marittimo
Il Coordinatore

PROVINCIA DI BENEVENTO
1 OTT 2003

Sett. Infrastr.
ess. Infrastr.
Sett. Finanz.

1567
16 OTT. 2003

Amministrazione Provinciale
di Benevento
Settore Infrastrutture
Largo Giosuè Carducci
82100 BENEVENTO

REGIONE CAMPANIA
Prot. 2003. 0538375 del 30/09/2003 ore 09,12
Dest: AMINISTRAZIONE PROVINCIA BENEVENTO
Fascicolo : 2003.XLV/1/1.16



Avv. Nanni
Telesino
3-10-03

Oggetto: Intesa Istituzionale di Programma – Accordo di Programma Quadro: “Infrastrutture per la viabilità in Campania.

In allegato si trasmette copia del Decreto Dirigenziale n° 1568 del 16/09/2003, con il quale si è proceduto all'impegno ed alla relativa assegnazione dell'importo di € 2.582.284,50 (duemilionicinquecentoottantaduemiladuecentoottantaquattro/50) per la realizzazione del progetto : “S.V. Fondo valle Isclero – 1° lotto tratto S. Agata dei Goti - S.P. Frasso Telesino - Bucciano”.

Si resta in attesa della determina di aggiudicazione dei lavori e della rimodulazione del quadro economico, onde poter procedere alla assegnazione definitiva e relativa anticipazione per i lavori di che trattasi.

Avv. Renato Capalbo

PROVINCIA DI BENEVENTO
STAMPATO AUTOMATICAMENTE
29888
16 OTT. 2003
RESPONSABILE U.O.

DECRETO DIRIGENZIALE

**AREA GENERALE DI COORDINAMENTO
TRASPORTI E VIABILITA'**

SETTORE AUTOLINEE E VIE DI COMUNICAZIONE

COORDINATORE: AVV. RENATO CAPALBO 

DIRIGENTE DEL SETTORE: AVV. RENATO CAPALBO 

DIRIGENTE DEL SERVIZIO: GEOM. FEDERICO VALENTINO 

N. PROVVEDIMENTO 1568 DEL 16 SET, 2003

A.G.C. 14 SETTORE 01 SERVIZIO 02

**OGGETTO: INTESA ISTITUZIONALE DI PROGRAMMA. ACCORDO
DI PROGRAMMA QUADRO: "INFRASTRUTTURE PER LA
VIABILITA' IN CAMPANIA" SOTTOSCRITTO IN DATA 30/10/02.**

**- Progetto: "S.V. Fondo valle Isclero - 1° lotto tratto S. Agata dei
Goti - S.P. Frasso Telesino - Bucciano."**

ASSEGNAZIONE DEL FINANZIAMENTO E CONTESTUALE IMPEGNO

DATA DI REGISTRAZIONE: 16 SET, 2003

DATA DI COMUNICAZIONE:

AL PRESIDENTE:

ALL'ASSESSORE AL RAMO: 16 SET, 2003

DATA DI INVIO AL BURC:

16 SET, 2003



Regione Campania

AREA GENERALE DI COORDINAMENTO
TRASPORTI E VIABILITA'

IL COORDINATORE DELL'AREA GENERALE DI COORDINAMENTO TRASPORTI E VIABILITA'

DECRETO DIRIGENZIALE N. 2568 DEL 16 SET. 2003

OGGETTO: INTESA ISTITUZIONALE DI PROGRAMMA. ACCORDO DI
PROGRAMMA QUADRO: "INFRASTRUTTURE PER LA VIABILITA' IN CAMPANIA"
SOTTOSCRITTO IN DATA 30/10/02.

– Progetto: "S.V. Fondo valle Isclero – 1° lotto tratto S. Agata dei Goti - S.P.
Frasso Telesino - Bucciano"

ASSEGNAZIONE DEL FINANZIAMENTO E CONTESTUALE IMPEGNO

PREMESSO:

- che in data 30 Ottobre 2002 è stato stipulato, tra il Governo e la Regione Campania, nell'ambito dell'Intesa Istituzionale di Programma, l'Accordo di Programma Quadro "Infrastrutture per la Viabilità in Campania" per la realizzazione di un piano pluriennale di interventi viari;
- che l'Atto testè citato prevede, tra gli altri, il finanziamento di € 2.582.284,50 (duemilionicinquecentoottantaduemiladuecentoottantaquattro/50) a favore della Amministrazione Provinciale di Benevento (soggetto attuatore) per la realizzazione dello intervento "S.V. Fondo valle Isclero – 1° lotto tratto S. Agata dei Goti - S.P. Frasso Telesino - Bucciano";
- che con Decreto Dirigenziale n. 1184 del 10/07/2003 sono state fissate le prescrizioni procedurali per l'utilizzo dei finanziamenti assegnati;
- che detto provvedimento, tra l'altro, prevede che con decreto dirigenziale, per ciascuno degli interventi finanziati da attivare, si procederà (sulla base dei quadri economici dei progetti approvati e trasmessi dagli Enti) all'impegno ed all'assegnazione provvisoria dei fondi, nonché a fissare i termini entro i quali provvedere all'aggiudicazione e alla consegna e/o al riavvio dei lavori, termini che dovranno essere conformi alle indicazioni fornite con le apposite schede di intervento a suo tempo trasmesse;



Regione Campania

AREA GENERALE DI COORDINAMENTO
TRASPORTI E VIABILITA'

IL COORDINATORE DELL'AREA GENERALE DI COORDINAMENTO TRASPORTI E VIABILITA'

DECRETO DIRIGENZIALE N. 1568 DEL 16 SET. 2003

che con nota n. 7497/S.I. del 18/07/2003, la Provincia di Benevento, nell'attestare che il progetto di che trattasi a) è stato redatto ed approvato in conformità a quanto prescritto dalla legge 109/94, b) è munito di tutti i pareri, nulla-osta, etc., c) è immediatamente appaltabile, ha trasmesso la deliberazione di Giunta Provinciale n° 252 del 27/06/2003, con la quale ha approvato, tra l'altro, il finanziamento del progetto del 1° stralcio esecutivo per l'importo di € 4.862.534,73 di cui € 2.582.284,50 (duemilionicinquecentoottantaduemiladuecentoottantaquattro/50) sui fondi a favore dell'Intesa Istituzionale di Programma ('Accordo di Programma Quadro') ed € 2.280.250,23 sui fondi del Comune di S. Agata dei Goti previsti dal Piano per gli Interventi ex ordinanza ministeriale n° 2499/97, approvato con ordinanza del Commissario Delegato n° 1872 del 20/08/01.

RITENUTO

- che occorre, pertanto, procedere all'assegnazione del finanziamento di € 2.582.284,50 (duemilionicinquecentoottantaduemiladuecentoottantaquattro/50) ed all'impegno dei fondi a favore della Amministrazione Provinciale di Benevento, per i lavori sopra indicati da trarre dal cap. 2397 dell' U.P.B.1.55.97 del Bilancio 2003;

Alla stregua dell'istruttoria compiuta dal Settore Autolinee e Vie di Comunicazione nonché dell'espressa dichiarazione di regolarità della stessa resa dal Dirigente del Settore medesimo,

DECRETA

- 1) di assegnare alla Amministrazione Provinciale di Benevento (soggetto attuatore) il finanziamento della somma di € 2.582.284,50 (duemilionicinquecentoottantaduemiladuecentoottantaquattro/50) per l'esecuzione dello intervento " S.V. Fondo valle Isclero - 1° lotto tratto S. Agata dei Goti - S.P. Frasso Telesino - Bucciano ";
- 2) di stabilire che l'attuazione dell'intervento di cui trattasi dovrà essere effettuata nel pieno rispetto di tutti i criteri, indirizzi e prescrizioni di cui al Decreto Dirigenziale n. 1184 del 10/07/03,



Regione Campania

AREA GENERALE DI COORDINAMENTO
TRASPORTI E VIABILITA'

IL COORDINATORE DELL'AREA GENERALE DI COORDINAMENTO TRASPORTI E VIABILITA'


DECRETO DIRIGENZIALE N. 1568 DEL 16 SET. 2003

nonché nel rispetto dei termini previsti nella scheda di intervento;

- 3) di impegnare il rinveniente onere di € 2.582.284,50 sul capitolo della spesa n. 2397, inserito nello U.P.B. 1.55.97 del bilancio 2003;
- 4) di inviare copia del presente provvedimento all'Assessore ai Trasporti, alla Amministrazione Provinciale di Benevento (soggetto attuatore), ai Settori Gestione Entrate e Spese e Fondo Nazionale Trasporti per le annotazioni di competenza ed al Burc per la pubblicazione.

Avv. Renato Capalbo

PROVINCIA di BENEVENTO
Affari Generali e Personale

Una. 10/08/03
10/08/03


Prot. n. 6897
U.O.: Consiglio/giunta

4 AGO. 2003
Benevento, li.....

7907
5 AGO. 2003


AL DIRIGENTE DEL SETTORE
INFRASTRUTTURE E TRASPORTI

SEDE

OGGETTO: "DELIBERA N.252 DEL 27.6.2003 AD OGGETTO: "STRADA A SCORRIMENTO VELOCE "FONDO VALLE ISCLERO". PROGETTO INTEGRATO PER LA STABILIZZAZIONE DEL VERSANTE IN FRANA ALLA LOCALITA' RUSCIANO DEL COMUNE DI S.AGATA DEI GOTI (BN) E PER LA MESSA IN SICUREZZA DELL'ASSE VIARIO "FONDO VALLE ISCLERO - 1° LOTTO - NEL TRATTO COMPRESO TRA LE PROGR.KM.3+527 E KM 3+825 - APPROVAZIONE PROGETTO GENERALE E PROGETTO 1° STRALCIO ESECUTIVO".-

Per quanto di competenza, si trasmette copia della delibera indicata in oggetto, esecutiva

IL DIRIGENTE
Dr.ssa Antonina Colarusso



p.v.

J.E.C.

IMMEDIATA ESECUTIVITA'

14 LUG. 2003

La presente deliberazione viene affissa il _____ all'Albo Pretorio per rimanervi 15 giorni

PROVINCIA di BENEVENTO


Deliberazione della Giunta Provinciale di Benevento n. 259 del 27 GIU. 2003

Oggetto: STRADA A SCORRIMENTO VELOCE "FONDO VALLE ISCLERO".
 Progetto integrato per la stabilizzazione del versante in frana alla località "Rusciano" del comune di S. Agata dei Goti (BN) e per la messa in sicurezza dell'Asse viario "Fondo Valle Isclero" - 1° lotto - nel tratto compreso tra le progr. Km. 3 + 52 7 e Km. 3 + 825.
 Approvazione progetto generale e progetto 1° stralcio esecutivo.

L'anno duemilatre il giorno ~~VENTISENTE~~ del mese di GIUGNO presso la Rocca dei Rettori si è riunita la Giunta Provinciale con l'intervento dei Signori:

- | | | |
|-------------------------------|-------------------|----------------|
| 1) On.le Carmine NARDONE | - Presidente | _____ |
| 2) rag. Giovanni MASTROCINQUE | - Vice Presidente | _____ |
| 3) rag. Alfonso CIERVO | - Assessore | _____ |
| 4) ing. Pompilio FORGIONE | - Assessore | _____ |
| 5) Dott. Pasquale GRIMALDI | - Assessore | _____ |
| 6) Dott. Giorgio Carlo NISTA | - Assessore | _____ |
| 7) Dr. Carlo PETRIELLA | - Assessore | _____ |
| 8) Dr. Rosario SPATAFORA | - Assessore | <u>ASSENTE</u> |
| 9) geom. Carmine VALENTINO | - Assessore | _____ |

Con la partecipazione del Segretario Generale Dott. Gianclaudio IANNELLA
L'ASSESSORE PROPONENTE



LA GIUNTA

VISTO il rapporto del S.I. prot. n. 6932 del 27.06.2003 che qui di seguito si riporta integralmente:

"Premesso che:

- Nell'ambito dell'Intesa Istituzionale di Programma per la mobilità per la Provincia di Benevento, questo Ente ha sottoscritto con la Regione Campania, l'Accordo Procedimentale Quadro per il finanziamento di alcune infrastrutture tra le quali l'intervento per la Riapertura al traffico della

Strada S.V. Fondo Valle Isclero - 1° Lotto tratto S. Agata di Goti - S.P. Frasso Telesino - Bucciano, per l'importo di £.5.000.000.000 (€2.582.284,50);

- Con verbale in data 08/10/2002, in dipendenza degli obiettivi programmatici perseguiti dall'Accordo Procedimentale Quadro per la Mobilità della Provincia di Benevento di cui alla delibera di G. R. n° 1282 del 05/04/02, si provvede al trasferimento, dal Consorzio di Bonifica Valle Telesina (Ente Attuatore della Fondo Valle Isclero) al Settore Infrastrutture della Provincia di Benevento, della documentazione progettuale ed amministrativa afferente la suddetta arteria stradale in oggetto;
- il territorio del Comune di Sant'Agata de' Goti, a seguito degli eventi pluviometrici tra il novembre 1996 ed il gennaio 1997, venne interessato da un grosso movimento franoso in località "Rusciano", in sinistra idrografica del fiume Isclero e il materiale di colamento della frana invase la sede stradale della Fondo Valle Isclero, all'epoca in fase di collaudo, tra la progressiva Km. 3+527 e Km. 3+825, determinandone la chiusura al traffico;
- Con nota prot. n°2388/SP del 25.11.2002 la Giunta Regionale della Campania ha comunicato che nell'ambito dell'accordo di programma quadro "Infrastrutture per la viabilità della Regione Campania, è stato finanziato, tra l'altro, l'intervento in oggetto per l'importo di **€2.582.284,50**;
- il Comune di Sant'Agata de' Goti fu inserito nell'elenco dei Comuni della Regione Campania gravemente colpiti da fenomeni alluvionali intervenuti nei mesi di novembre-dicembre 1996 e gennaio 1997, e di cui all'ordinanza ministeriale n. 2508/97;
- l'intervento di stabilizzazione della frana, predisposto dal Comune di Sant'Agata de' Goti venne inserito nel Piano degli interventi ex ordinanza ministeriale n. 2499/97, approvato con ordinanza del Commissario Delegato n. 1872 del 20.08.01 per l'importo di **€2.280.250,23** (£4.562.800.000);
- che la Provincia di Benevento e il Comune di Sant'Agata de' Goti per la realizzazione di un organico intervento di risanamento della frana e per la percorribilità della "Fondo Valle Isclero", sono venuti nella determinazione di coniugare sinergicamente le necessità poste a base delle rispettive previsioni progettuali al fine di uniformare gli interventi ed evitare inutili sovrapposizioni ed evitare le difficoltà nascenti dalla gestione separata di due cantieri;
- per la realizzazione di un organico intervento i due Enti hanno sottoscritto in data 06.03.2003, Rep. n°71, l'allegato **Protocollo d'Intesa (Allegato n°1)** regolante le attività progettuali e di attuazione dei due interventi strutturali, nell'ambito del quale questa Provincia si è impegnata a sviluppare un'azione coordinata volta alla tempestiva e corretta realizzazione degli interventi previsti dalle rispettive progettazioni per il risanamento della collina (da parte del Comune di Sant'Agata de' Goti) e per il ripristino della percorribilità della strada a scorrimento veloce "Fondo Valle Isclero" (da parte della Provincia di Benevento), mediante la unificazione delle progettazioni poste in essere dalle suddette Amministrazioni al fine di uniformare gli interventi per evitare inutili sovrapposizioni e le difficoltà nascenti dalla gestione separata di due cantieri;
- i due enti hanno unificato le suddette progettazioni individuando due interventi principali i cui quadri economici, allegati alla presente relazione (**Allegati n°2 e 3**), sono i seguenti:
 - progetto generale per l'importo complessivo di **€ 7.739.483,57**, di cui per lavori €5.652.529,09, comprensivo degli oneri di sicurezza non soggetti a ribasso pari ad €221.263,71, ed €2.086.954,48 per somme a disposizione dell'Amministrazione;
 - progetto 1° stralcio esecutivo per l'importo complessivo di **€ 4.862.534,73**, di cui per lavori €3.552.037,43, comprensivo degli oneri di sicurezza non soggetti a ribasso, pari ad €116.239,12, ed €1.310.497,30 per somme a disposizione dell'Amministrazione;



PROVINCIA DI BENEVENTO

Settore Infrastrutture

S.I. / Segreteria

Prot. 6932 / S.I. del 27.06.2003

Al Servizio Attività Amministrative
dell'Area Tecnica
SEDE

Oggetto: STRADA A SCORRIMENTO VELOCE "FONDO VALLE ISCLERO".

Progetto integrato per la stabilizzazione del versante in frana alla località "Rusciano" del comune di S. Agata dei Goti (BN) e per la messa in sicurezza dell'Asse viario "Fondo Valle Isclero" - 1° lotto - nel tratto compreso tra le progr. Km. 3 + 527 e Km. 3 + 825..

Approvazione progetto esecutivo.

Premesso che:

- Nell'ambito dell'Intesa Istituzionale di Programma per la mobilità per la Provincia di Benevento, questo Ente ha sottoscritto con la Regione Campania, l'Accordo Procedimentale Quadro per il finanziamento di alcune infrastrutture tra le quali l'intervento per la Riapertura al traffico della Strada S.V. Fondo Valle Isclero - 1° Lotto tratto S. Agata di Goti - S.P. Frasso Telesino - Bucciano, per l'importo di £.5.000.000.000 (€2.582.284,50);
- Con verbale in data 08/10/2002, in dipendenza degli obiettivi programmatici perseguiti dall'Accordo Procedimentale Quadro per la Mobilità della Provincia di Benevento di cui alla delibera di G. R. n° 1282 del 05/04/02, si provvede al trasferimento, dal Consorzio di Bonifica Valle Telesina (Ente Attuatore della Fondo Valle Isclero) al Settore Infrastrutture della Provincia di Benevento, della documentazione progettuale ed amministrativa afferente la suddetta arteria stradale in oggetto;
- il territorio del Comune di Sant'Agata de' Goti, a seguito degli eventi pluviometrici tra il novembre 1996 ed il gennaio 1997, venne interessato da un grosso movimento franoso in località "Rusciano", in sinistra idrografica del fiume Isclero e il materiale di colamento della frana invase la sede stradale della Fondo Valle Isclero, all'epoca in fase di collaudo, tra la progressiva Km. 3+527 e Km. 3+825, determinandone la chiusura al traffico;
- Con nota prot. n°2388/SP del 25.11.2002 la Giunta Regionale della Campania ha comunicato che nell'ambito dell'accordo di programma quadro "Infrastrutture per la viabilità della Regione Campania, è stato finanziato, tra l'altro, l'intervento in oggetto per l'importo di **€2.582.284,50**;
- il Comune di Sant'Agata de' Goti fu inserito nell'elenco dei Comuni della Regione Campania gravemente colpiti da fenomeni alluvionali intervenuti nei mesi di novembre-dicembre 1996 e gennaio 1997, e di cui all'ordinanza ministeriale n. 2508/97;
- l'intervento di stabilizzazione della frana, predisposto dal Comune di Sant'Agata de' Goti venne inserito nel Piano degli interventi ex ordinanza ministeriale n. 2499/97, approvato con ordinanza del Commissario Delegato n. 1872 del 20.08.01 per l'importo di **€2.280.250,23** (£.4.562.800.000);



PROVINCIA DI BENEVENTO

Settore Infrastrutture

- che la Provincia di Benevento e il Comune di Sant'Agata de' Goti per la realizzazione di un organico intervento di risanamento della frana e per la percorribilità della "Fondo Valle Isclero", sono venuti nella determinazione di coniugare sinergicamente le necessità poste a base delle rispettive previsioni progettuali al fine di uniformare gli interventi ed evitare inutili sovrapposizioni ed evitare le difficoltà nascenti dalla gestione separata di due cantieri;
- per la realizzazione di un organico intervento i due Enti hanno sottoscritto in data 06.03.2003, Rep. n°71, l'allegato **Protocollo d'Intesa (Allegato n°1)** regolante le attività progettuali e di attuazione dei due interventi strutturali, nell'ambito del quale questa Provincia si è impegnata a sviluppare un'azione coordinata volta alla tempestiva e corretta realizzazione degli interventi previsti dalle rispettive progettazioni per il risanamento della collina (da parte del Comune di Sant'Agata de' Goti) e per il ripristino della percorribilità della strada a scorrimento veloce "Fondo Valle Isclero" (da parte della Provincia di Benevento), mediante la unificazione delle progettazioni poste in essere dalle suddette Amministrazioni al fine di uniformare gli interventi per evitare inutili sovrapposizioni e le difficoltà nascenti dalla gestione separata di due cantieri;
- i due enti hanno unificato le suddette progettazioni individuando due interventi principali i cui quadri economici, allegati alla presente relazione (**Allegati n°2 e 3**), sono i seguenti:
 - progetto generale per l'importo complessivo di **€. 7.739.483,57**, di cui per lavori €.5.652.529,09, comprensivo degli oneri di sicurezza non soggetti a ribasso pari ad €.221.263,71, ed €.2.086.954,48 per somme a disposizione dell'Amministrazione;
 - progetto 1° stralcio esecutivo per l'importo complessivo di **€. 4.862.534,73**, di cui per lavori €.3.552.037,43, comprensivo degli oneri di sicurezza non soggetti a ribasso, pari ad €.116.239,12, ed €.1.310.497,30 per somme a disposizione dell'Amministrazione;quest'ultimo direttamente appaltabile con i fondi messi a disposizione dalla Regione Campania per la Provincia di Benevento (€.2.582.284,50) e per il Comune di Sant'Agata de' Goti (€. 2.280.250,23);

Ritenuto doversi, pertanto, procedere all'approvazione del *progetto generale e 1° stralcio esecutivo*, redatti dal Comune di Sant'Agata de' Goti e da questa Provincia, rispettivamente per gli importi complessivi di **€. 7.739.483,57** e di **€. 4.862.534,73**, come da quadri economici allegati per farne parte integrante del presente rapporto;

Per tutto quanto detto si propone:

- di approvare il *progetto generale e 1° stralcio esecutivo*, redatti dal Comune di Sant'Agata de' Goti e da questa Provincia, rispettivamente per gli importi di **€. 7.739.483,57**, di cui per lavori €.5.652.529,09, comprensivo degli oneri di sicurezza non soggetti a ribasso pari ad €.221.263,71, e di **€. 4.862.534,73**, di cui per lavori €.3.552.037,43, comprensivo degli oneri di sicurezza non soggetti a ribasso, pari ad €.116.239,12, secondo i quadri economici allegati, relativi all'intervento *per la stabilizzazione del versante in frana alla località "Rusciano" del comune di S. Agata dei Goti (BN) e per la messa in sicurezza dell'Asse viario "Fondo Valle Isclero" - 1° lotto - nel tratto compreso tra le progr. Km. 3 + 527 e Km. 3 + 825*;
- di finanziare, al momento, il solo progetto esecutivo delle opere in parola dell'importo di **€.4.862.534,73**, con i seguenti fondi:
 - la **Provincia di Benevento** con i fondi previsti dall'Intesa Istituzionale di Programma per la mobilità per la Provincia di Benevento, sottoscritto con la Regione Campania (Accordo Procedimentale Quadro) relativo al finanziamento dell'intervento per la Riapertura al traffico



PROVINCIA DI BENEVENTO

Settore Infrastrutture

della Strada S.V. Fondo Valle Isclero - 1° Lotto tratto S. Agata di Goti - S.P. Frasso Telesino - Bucciano, per l'importo di €.2.582.284,50 (L.5.000.000.000);

- il Comune di Sant'Agata de' Goti con i fondi previsti dal Piano degli interventi ex ordinanza ministeriale n. 2499/97, approvato con ordinanza del Commissario Delegato n. 1872 del 20.08.01 per l'importo di €. 2.280.250,23 (L.4.562.800.000);
- di nominare Responsabile Unico del Procedimento l'ing. Angelo Fuschini, Dirigente del Settore Infrastrutture della Provincia di Benevento;
- di dichiarare le opere ed i lavori previsti nel progetto di pubblica utilità, urgenti ed indifferibili;
- approvare, a tal fine, il piano grafico e descrittivo di esproprio allegato al progetto;
- dichiarare la pubblica utilità dell'opera in questione a far data dall'avvenuta esecutività del provvedimento di approvazione della presente proposta sino a tutto il quinquennio successivo;
- di stabilire il in anni 5 (cinque) il termine per l'inizio e quello per la definizione del procedimento espropriativo;
- di stabilire che l'occupazione dovrà avvenire entro 3 mesi dalla data di esecutività del Decreto e compiersi entro 5 anni dalla stessa data e che nello stesso periodo dovrà compiersi la procedura espropriativa;
- di stabilire, altresì, che i lavori dovranno iniziare entro 12 mesi dalla data di approvazione del progetto e compiersi entro 5 anni a decorrere dalla data di presa di possesso degli immobili;
- di autorizzare ed onerare il Dirigente del S.I. di questo Ente, per tutti gli adempimenti conseguenziali.

Allegati: Protocollo 'd'Intesa del 06.03.2003, Rep. n°71;

Quadri economici dei due interventi - progetto generale e 1° stralcio;

Il Responsabile del Servizio LL.PP.

(ing. Salvatore Minicozzi)

Il R.U.P. - Dirigente S.I.
(dott.ing. Angelo Fuschini)

PROTOCOLLO DI INTESA REP. N. 71

Strada s.v. Fondo Valle Isclero - 1° lotto tratto S. Agata de' Goti - S.P. Frasso Telesino - Bucciano. Risanamento in località "Rusciano" di S. Agata de' Goti del movimento franoso.

L'anno duemilatre il giorno SEI del mese di MARZO in Benevento nella sede della Provincia di Benevento, presso la Rocca dei Rettori, sono presenti:

LA PROVINCIA DI BENEVENTO - codice fiscale n. 92002770623 - rappresentata dal presidente On. Carmine Nardone nato a Benevento il 12.3.1947;

IL COMUNE DI SANT'AGATA DE' GOTI - codice fiscale n. 80000750622 - rappresentato dal Commissario Prefettizio dott. Vincenzo Lubrano nato a S. Agata de' Goti il 6.8.1960;

PREMESSO

-che il territorio del Comune di S. Agata de' Goti, a seguito degli eventi pluviometrici tra il novembre 1996 ed il gennaio 1997, venne interessato da un grosso movimento franoso in località "Rusciano", in sinistra idrografica del fiume Isclero;

-che il materiale di colamento ha invaso la sede stradale della Fondo valle Isclero, all'epoca in fase di collaudo, tra la progressiva Km. 3+527 e Km. 3+825, determinandone la chiusura al traffico;

-che il Comune di S. Agata de' Goti fu inserito nell'elenco dei Comuni della Regione Campania gravemente colpiti da fenomeni alluvionali intervenuti nei mesi di novembre-dicembre 1996 e gennaio 1997, approvato con ordinanza ministeriale n. 2508/97;


Per copia conforme all'originale
Il Segretario Generale

ue

- che l'intervento di stabilizzazione della frana predisposto dal Comune di S. Agata de' Goti, a seguito di istanza, è inserito nel piano degli interventi ex ordinanza ministeriale n. 2499/97, approvata con ordinanza del commissario delegato n. 1872 del 20.8.01 per l'importo di £. 4.562.800.000;
- che la Provincia di Benevento, attuale ente proprietario della strada a scorrimento veloce "Fondo Valle Isclero", nell'ambito dell'accordo procedimentale Quadro per la mobilità della Provincia di Benevento firmato in data 21 gennaio 2002, ha in corso di finanziamento da parte della Regione Campania - Settore Piani e Programmi, Azione organica 6.3 ex legge 64/86 di cui alla delibera della G.R. n. 1202 del 10.03.1998 - il progetto per il ripristino della percorribilità della strada per l'importo di £. 5.000.000.000;
- che la Provincia di Benevento e il Comune di S. Agata de' Goti per la realizzazione di un organico intervento di risanamento della frana e per il ripristino della percorribilità della "Fondo Valle Isclero", sono venuti nella determinazione di coniugare sinergicamente le necessità poste a base delle rispettive previsioni progettuali al fine di uniformare gli interventi ed evitare inutili sovrapposizioni e le difficoltà nascenti dalla gestione separata di due cantieri;

APPROVANO E CONCORDANO

- la premessa si intende qui richiamata.
- di sviluppare un'azione coordinata volta alla tempestiva e corretta realizzazione degli interventi previsti dalle rispettive progettazioni per il risanamento della collina e per il ripristino della percorribilità della strada a scorrimento veloce "Fondo Valle Isclero", interventi che saranno indicati come "Frana Rusciano";




- di proseguire il proprio impegno, nell'ambito delle rispettive competenze ed in rapporto con gli altri soggetti pubblici interessati, al fine di garantire tempi e programmi;
- di concordare, pertanto, la unificazione delle progettazioni poste in essere dalle rispettive Amministrazioni al fine di uniformare gli interventi per evitare inutili sovrapposizioni e le difficoltà nascenti dalla gestione separata di due cantieri;
- di dare mandato al settore Infrastrutture della Provincia di Benevento, con la collaborazione dei tecnici del Comune di S. Agata de' Goti, di ogni adempimento ritenuto necessario per la unificazione delle progettazioni;
- di concordare che il responsabile unico del procedimento sarà individuato dalla Provincia di Benevento;
- di attivare un tavolo di consultazione permanente per la verifica degli obiettivi e lo stato di attuazione dell'intervento presso la Provincia di Benevento al quale parteciperanno i rappresentanti dei due Enti o loro delegati.

Del che è verbale.

Benevento li

PROVINCIA DI BENEVENTO
IL PRESIDENTE

On.le Carmine Nardone



CITTA' DI S. AGATA DE' GOTI
IL COMMISSARIO PREFETT.

dott. Vincenzo Lubrano



PROGETTO INTEGRATO PER LA STABILIZZAZIONE DEL VERSANTE IN FRANA ALLA LOCALITÀ ROSSANO DEL
 COMUNE DI S.AGATA DEI GOTI (BN) E PER LA MESSA IN SICUREZZA DELL'ASSE VIARIO "FONDO VALLE
 ISCLERO - 1° LOTTO" NEL TRATTO COMPRESO TRA LE PROGR. Km 3+527 e km 3+825
QUADRO ECONOMICO RIEPILOGATIVO -PROGETTO GENERALE-

DESIGNAZIONE DEI LAVORI	OPERE DI STABILIZZAZIONE DEL VERSANTE IN FRANA	OPERE DI PROTEZIONE DEL NASTRO STRADALE	TOTALE (€)
A) LAVORI A BASE DI APPALTO			
1 - Lavori a misura	3'730'429,65	694'844,50	4'425'274,15
<i>di cui oneri per la sicurezza non soggetti al ribasso d'asta</i>	186'521,48	347'42,23	221'263,71
2 - Lavori a corpo		1'227'254,94	1'227'254,94
TOTALE LAVORI (A)	3'730'429,65	1'922'099,44	5'652'529,09
B) SOMME A DISPOSIZIONE DELL'AMMINISTRAZIONE			
1 - Monitoraggio delle opere e dell'evoluzione del fenomeno	25'000,00		25'000,00
2 - Indagini geognostiche	15'000,00		15'000,00
3 - Espropriazioni	37'364,20		37'364,20
4 - Spese generali (11,5% su A + B1+B2)	433'599,41	221'041,44	654'640,85
5 - Imprevisti (lavori a misura)	75'000,00	10'515,45	85'515,45
6 - I.V.A. (20% sui lavori (A)	746'085,93	384'419,89	1'130'505,82
7 - I.V.A. (20% su B1+B2+B4)	94'719,88	44'208,29	138'928,17
TOTALE (B)	1'426'769,42	660'185,06	2'086'954,48
TOTALE GENERALE (A+B)	€ 5'157'199,07	€ 2'582'284,50	€ 7'739'483,57

RIEPILOGO LAVORI -GENERALE-

	LAVORI		TOTALE
	a misura	a corpo	
<u>A - OPERE DI STABILIZZAZIONE DEL VERSANTE IN FRANA</u>			
- Movimento materie	286'320,31		286'320,31
- Fondazione stradale	21'499,62		21'499,62
- Canalizzazioni in cemento	51'122,70		51'122,70
- Lavori diversi	19'080,00		19'080,00
- Sistemazioni scarpate	36'477,44		36'477,44
- Drenaggi a tergo pareti lato monte galleria	190'005,48		190'005,48
- Opere idrauliche convogliamento acque di superficie	130'766,80		130'766,80
- Rimodellamento morfologico dell'area	10'363,78		10'363,78
- Interventi di ingegneria naturalistica	5'600,00		5'600,00
- Interventi di ripristino vegetazionale	33'959,00		33'959,00
- Pozzi drenanti (h=mt.20,00)	559'062,53		559'062,53
- Pozzi drenanti (h=mt.12,00)	34'307,92		34'307,92
- Paratie	485'580,42		485'580,42
- Dreni sub-orizzontali	395'997,95		395'997,95
- Trincee drenanti	1'470'285,70		1'470'285,70
TOTALE (A)	3'730'429,65		3'730'429,65
<u>B - OPERE DI PROTEZIONE DEL NASTRO STRADALE</u>			
- Movimento materie	45'497,76		45'497,76
- Fondazione stradale	28'212,38		28'212,38
- Pavimentazione stradale	23'179,35		23'179,35
- Galleria artificiale	559'902,20	1'227'254,94	1'787'157,14
- Lavori diversi	25'712,22		25'712,22
- Barriere stradali	11'194,95		11'194,95
- Segnaletica stradale orizzontale e verticale	1'145,64		1'145,64
TOTALE (B)	694'844,50	1'227'254,94	1'922'099,44
TOTALE GENERALE LAVORI (A+B)	€ 4'425'274,15	€ 1'227'254,94	€ 5'652'529,09

**PROGETTO INTEGRATO PER LA STABILIZZAZIONE DEL VERSANTE IN FRANA ALLA LOCALITA' RUSCIANO DEL
 COMUNE DI S.AGATA DEI GOTI (BN) E PER LA MESSA IN SICUREZZA DELL'ASSE VIARIO "FONDO VALLE
 ISCLERO - 1° LOTTO" NEL TRATTO COMPRESO TRA LE PROGR. Km 3+527 e km 3+825
QUADRO ECONOMICO RIEPILOGATIVO -1° STRALCIO ESECUTIVO-**

DESIGNAZIONE DEI LAVORI	OPERE DI STABILIZZAZIONE DEL VERSANTE IN FRANA	OPERE DI PROTEZIONE DEL NASTRO STRADALE	TOTALE (€)
A) LAVORI A BASE DI APPALTO			
1 - Lavori a misura	1'629'937,99	694'844,50	2'324'782,49
<i>di cui oneri per la sicurezza non soggetti al ribasso d'asta</i>	81'496,90	34'742,23	116'239,12
2 - Lavori a corpo		1'227'254,94	1'227'254,94
TOTALE LAVORI (A)	1'629'937,99	1'922'099,44	3'552'037,43
B) SOMME A DISPOSIZIONE DELL'AMMINISTRAZIONE			
1 - Monitoraggio delle opere e dell'evoluzione del fenomeno	25'000,00		25'000,00
2 - Indagini geognostiche	15'000,00		15'000,00
3 - Espropriazioni	37'364,20		37'364,20
4 - Spese generali (11,5% su A + B1+B2)	192'042,87	221'041,44	413'084,30
5 - Imprevisti (lavori a misura)	8'509,00	10'515,45	19'024,45
6 - I.V.A. (20% sui lavori (A))	325'987,60	384'419,89	710'407,49
7 - I.V.A. (20% su B1+B2+B4)	46'408,57	44'208,29	90'616,86
TOTALE (B)	650'312,24	660'185,06	1'310'497,30
TOTALE GENERALE (A+B)	€ 2'280'250,23	€ 2'582'284,50	€ 4'862'534,73

RIEPILOGO LAVORI -STRALCIO-

	LAVORI		
	a misura	a corpo	TOTALE
<u>A - OPERE DI STABILIZZAZIONE DEL VERSANTE IN FRANA</u>			
- Movimento materie	286'320,31		286'320,31
- Fondazione stradale	21'499,62		21'499,62
- Canalizzazioni in cemento	51'122,70		51'122,70
- Lavori diversi	19'080,00		19'080,00
- Sistemazioni scarpate	36'477,44		36'477,44
- Drenaggi a tergo pareti lato monte galleria	190'005,48		190'005,48
- Opere idrauliche convogliamento acque di superficie	45'088,03		45'088,03
- Paratie	485'580,42		485'580,42
- Trincee drenanti	494'763,99		494'763,99
TOTALE (A)	1'629'937,99		1'629'937,99
<u>B - OPERE DI PROTEZIONE DEL NASTRO STRADALE</u>			
- Movimento materie	45'497,76		45'497,76
- Fondazione stradale	28'212,38		28'212,38
- Pavimentazione stradale	23'179,35		23'179,35
- Galleria artificiale	559'902,20	1'227'254,94	1'787'157,14
- Lavori diversi	25'712,22		25'712,22
- Barriere stradali	11'194,95		11'194,95
- Segnaletica stradale orizzontale e verticale	1'145,64		1'145,64
TOTALE (B)	694'844,50	1'227'254,94	1'922'099,44
TOTALE GENERALE LAVORI (A+B)	€ 2'324'782,49	€ 1'227'254,94	€ 3'552'037,43

quest'ultimo direttamente appaltabile con i fondi messi a disposizione dalla Regione Campania per la Provincia di Benevento (€2.582.284,50) e per il Comune di Sant'Agata de' Goti (€2.280.250,23);

Ritenuto doversi, pertanto, procedere all'approvazione del **progetto generale** e **1° stralcio esecutivo**, redatti dal Comune di Sant'Agata de' Goti e da questa Provincia, rispettivamente per gli importi complessivi di € **7.739.483,57** e di € **4.862.534,73**, come da quadri economici allegati per farne parte integrante del presente rapporto;

Per tutto quanto detto si propone:

- di approvare il **progetto generale** e **1° stralcio esecutivo**, redatti dal Comune di Sant'Agata de' Goti e da questa Provincia, rispettivamente per gli importi di € **7.739.483,57**, di cui per lavori €5.652.529,09, comprensivo degli oneri di sicurezza non soggetti a ribasso pari ad €221.263,71, e di € **4.862.534,73**, di cui per lavori €3.552.037,43, comprensivo degli oneri di sicurezza non soggetti a ribasso, pari ad €116.239,12, secondo i quadri economici allegati, relativi all'intervento *per la stabilizzazione del versante in frana alla località "Rusciano" del comune di S. Agata dei Goti (BN) e per la messa in sicurezza dell'Asse viario "Fondo Valle Isclero" - 1° lotto - nel tratto compreso tra le progr. Km. 3 + 527 e Km. 3 + 825*;
- di finanziare, al momento, il solo progetto esecutivo delle opere in parola dell'importo di € **4.862.534,73**, con i seguenti fondi:
 - la **Provincia di Benevento** con i fondi previsti dall'Intesa Istituzionale di Programma per la mobilità per la Provincia di Benevento, sottoscritto con la Regione Campania (Accordo Procedimentale Quadro) relativo al finanziamento dell'intervento per la Riapertura al traffico della Strada S.V. Fondo Valle Isclero - 1° Lotto tratto S. Agata di Goti - S.P. Frasso Telesino - Bucciano, per l'importo di € **2.582.284,50** (€5.000.000.000);
 - il **Comune di Sant'Agata de' Goti** con i fondi previsti dal Piano degli interventi ex ordinanza ministeriale n. 2499/97, approvato con ordinanza del Commissario Delegato n. 1872 del 20.08.01 per l'importo di € **2.280.250,23** (€4.562.800.000);
- di nominare **Responsabile Unico del Procedimento** l'ing. **Angelo Fuschini**, Dirigente del Settore Infrastrutture della Provincia di Benevento;
- di dichiarare le opere ed i lavori previsti nel progetto di pubblica utilità, urgenti ed indifferibili;
- approvare, a tal fine, il piano grafico e descrittivo di esproprio allegato al progetto;
- dichiarare la pubblica utilità dell'opera in questione a far data dall'avvenuta esecutività del provvedimento di approvazione della presente proposta sino a tutto il quinquennio successivo;
- di stabilire il in anni 5 (cinque) il termine per l'inizio e quello per la definizione del procedimento espropriativo;
- di stabilire che l'occupazione dovrà avvenire entro 3 mesi dalla data di esecutività del Decreto e compiersi entro 5 anni dalla stessa data e che nello stesso periodo dovrà compiersi la procedura espropriativa;
- di stabilire, altresì, che i lavori dovranno iniziare entro 12 mesi dalla data di approvazione del progetto e compiersi entro 5 anni a decorrere dalla data di presa di possesso degli immobili;
- di autorizzare ed onerare il Dirigente del S.I. di questo Ente, per tutti gli adempimenti consequenziali.”;

VISTO il progetto **progetto generale** e **1° stralcio esecutivo**, redatti dal Comune di Sant'Agata de' Goti e da questa Provincia, rispettivamente per gli importi di € **7.739.483,57**, di cui per lavori €5.652.529,09, comprensivo degli oneri di sicurezza non soggetti a ribasso pari ad €221.263,71, e di € **4.862.534,73**, di cui per lavori €3.552.037,43, comprensivo degli oneri di sicurezza non soggetti a ribasso, pari ad €116.239,12, secondo i quadri economici allegati, relativi all'intervento *per la stabilizzazione del versante in frana alla località "Rusciano" del comun e di S.*

Agata dei Goti (BN) e per la messa in sicurezza dell'Asse viario "Fondo Valle Isclero" - 1° lotto - nel tratto compreso tra le progr. Km. 3 + 527 e Km. 3 + 825;

CONSIDERATO che si rende necessario provvedere:

- all'approvazione del **progetto generale e 1° stralcio esecutivo**, redatti dal Comune di Sant'Agata de' Goti e da questa Provincia, rispettivamente per gli importi di € 7.739.483,57, di cui per lavori € 5.652.529,09, comprensivo degli oneri di sicurezza non soggetti a ribasso pari ad € 221.263,71, e di € 4.862.534,73, di cui per lavori € 3.552.037,43, comprensivo degli oneri di sicurezza non soggetti a ribasso, pari ad € 116.239,12, secondo i quadri economici allegati, relativi all'intervento per la stabilizzazione del versante in frana alla località "Rusciano" del comune di S. Agata dei Goti (BN) e per la messa in sicurezza dell'Asse viario "Fondo Valle Isclero" - 1° lotto - nel tratto compreso tra le progr. Km. 3 + 527 e Km. 3 + 825;
- al finanziamento, al momento, del solo progetto esecutivo delle opere in parola dell'importo di € 4.862.534,73, con i seguenti fondi:
 - la **Provincia di Benevento** con i fondi previsti dall'Intesa Istituzionale di Programma per la mobilità per la Provincia di Benevento, sottoscritto con la Regione Campania (Accordo Procedimentale Quadro) relativo al finanziamento dell'intervento per la Riapertura al traffico della Strada S.V. Fondo Valle Isclero - 1° Lotto tratto S. Agata di Goti - S.P. Frasso Telesino - Bucciano, per l'importo di € 2.582.284,50 (L. 5.000.000.000);
 - il **Comune di Sant'Agata de' Goti** con i fondi previsti dal Piano degli interventi ex ordinanza ministeriale n. 2499/97, approvato con ordinanza del Commissario Delegato n. 1872 del 20.08.01 per l'importo di € 2.280.250,23 (L. 4.562.800.000);
- alla nomina del **Responsabile Unico del Procedimento nella persona dell'ing. Angelo Fuschini**, Dirigente del Settore Infrastrutture della Provincia di Benevento;
- alla dichiarazione delle opere e dei lavori previsti nel progetto di pubblica utilità, urgenti ed indifferibili;
- all'approvazione, a tal fine, del piano grafico e descrittivo di esproprio allegato al progetto;
- alla dichiarazione della pubblica utilità dell'opera in questione a far data dall'avvenuta esecutività del provvedimento di approvazione della presente proposta sino a tutto il quinquennio successivo;
- di stabilire il in anni 5 (cinque) il termine per l'inizio e quello per la definizione del procedimento espropriativo;
- di stabilire che l'occupazione dovrà avvenire entro 3 mesi dalla data di esecutività del Decreto e compiersi entro 5 anni dalla stessa data e che nello stesso periodo dovrà compiersi la procedura espropriativa;
- di stabilire, altresì, che i lavori dovranno iniziare entro 12 mesi dalla data di approvazione del progetto e compiersi entro 5 anni a decorrere dalla data di presa di possesso degli immobili;

VISTO il piano degli investimenti, il Bilancio ed il PEG;

VISTO l'art. 134, 4° comma del D.L.gs 18.08.2000, n. 267;

RITENUTO doversi provvedere in merito.

IL RESPONSABILE
(Rag. Antonio Feleppa)

Esprime parere favorevole circa la regolarità tecnica della proposta.

Il _____

Il Dirigente S.I.
(dott. ing. Angelo Fuschini)

Esprime parere favorevole circa la regolarità contabile della proposta,

Li _____

Il Dirigente del Settore FINANZE
E CONTROLLO ECONOMICO
(dr. Sergio Muollo)

LA GIUNTA

Su relazione dell'Assessore al ramo
A voti unanimi

DELIBERA

Per i motivi espressi in narrativa e che formano parte integrante e sostanziale del presente dispositivo

- di approvare il **progetto generale e 1° stralcio esecutivo**, redatti dal Comune di Sant'Agata de' Goti e da questa Provincia, rispettivamente per gli importi di **€. 7.739.483,57**, di cui per lavori **€.5.652.529,09**, comprensivo degli oneri di sicurezza non soggetti a ribasso pari ad **€.221.263,71**, e di **€. 4.862.534,73**, di cui per lavori **€.3.552.037,43**, comprensivo degli oneri di sicurezza non soggetti a ribasso, pari ad **€.116.239,12**, secondo i quadri economici allegati, relativi all'intervento *per la stabilizzazione del versante in frana alla località "Rusciano" del comune di S. Agata dei Goti (BN) e per la messa in sicurezza dell'Asse viario "Fondo Valle Isclero" - 1° lotto - nel tratto compreso tra le progr. Km. 3 + 527 e Km. 3 + 825;*

- di finanziare, al momento, il solo progetto esecutivo delle alle opere in parola dell'importo di **€.4.862.534,73**, con i seguenti fondi:

- la **Provincia di Benevento** con i fondi previsti dall'Intesa Istituzionale di Programma per la mobilità per la Provincia di Benevento, sottoscritto con la Regione Campania (Accordo Procedimentale Quadro) relativo al finanziamento dell'intervento per la Riapertura al traffico della Strada S.V. Fondo Valle Isclero - 1° Lotto tratto S. Agata di Goti - S.P. Frasso Telesino - Bucciano, per l'importo di **€.2.582.284,50 (L.5.000.000.000)**;
- il **Comune di Sant'Agata de' Goti** con i fondi previsti dal Piano degli interventi ex ordinanza ministeriale n. 2499/97, approvato con ordinanza del Commissario Delegato n. 1872 del 20.08.01 per l'importo di **€. 2.280.250,23 (L.4.562.800.000)**;

- di nominare **Responsabile Unico del Procedimento** l'ing. Angelo Fuschini, Dirigente del Settore Infrastrutture della Provincia di Benevento;

- di dichiarare le opere ed i lavori previsti nel progetto di pubblica utilità, urgenti ed indifferibili;

- di approvare, a tal fine, il piano grafico e descrittivo di esproprio allegato al progetto;

- di dichiarare la pubblica utilità dell'opera in questione a far data dall'avvenuta esecutività del provvedimento di approvazione della presente proposta sino a tutto il quinquennio successivo;

- di stabilire il in anni 5 (cinque) il termine per l'inizio e quello per la definizione del procedimento espropriativo;

- di stabilire che l'occupazione dovrà avvenire entro 3 mesi dalla data di esecutività del Decreto e compiersi entro 5 anni dalla stessa data e che nello stesso periodo dovrà compiersi la procedura espropriativa;

- di stabilire, altresì, che i lavori dovranno iniziare entro 12 mesi dalla data di approvazione del progetto e compiersi entro 5 anni a decorrere dalla data di presa di possesso degli immobili;

- di autorizzare il Presidente pro-tempore ed il Dirigente del Settore per tutti gli adempimenti consequenziali;

- di dichiarare il presente atto immediatamente eseguibile ai sensi dell'art. 134, 4° comma del D.Lgs 18.08.2000, n. 267.

Verbale letto, confermato e sottoscritto
(Dr. Gianclaudio IANNELLA)

IL PRESIDENTE
(Dr. le Carmine NARDONE)

N. 466 Registro Pubblicazione

Si certifica che la presente deliberazione è stata affissa all'Albo in data odierna, per rimanervi per 15 giorni consecutivi a norma dell'art. 124 del T.U. - D.Lgs.vo 18.08.2000, n. 267.

BENEVENTO 14 LUG. 2003

IL MESSO

IL SEGRETARIO GENERALE
(F.to Dott. Gianclaudio IANNELLA)

La suesposta deliberazione è stata affissa all'Albo Pretorio in data 14 LUG. 2003 e contestualmente comunicata ai Capigruppo ai sensi dell'art. 125 del T.U. - D.Lgs.vo 18.08.2000, n. 267.

SI ATTESTA che la presente deliberazione è divenuta esecutiva a norma dell'art. 124 del T.U. - D.Lgs.vo 18.08.2000, n. 267 e avverso la stessa non sono stati sollevati rilievi nei termini di legge.

Il 31 LUG. 2003

IL RESPONSABILE DELL'UFFICIO

IL SEGRETARIO GENERALE

IL VICE SEGRETARIO GENERALE
(F.to Dott. Sergio MUOLLO)

Si certifica che la presente deliberazione è divenuta esecutiva ai sensi del T.U. - D.Lgs.vo 18.08.2000, n. 267 il giorno 31 LUG. 2003.

- Dichiarata immediatamente eseguibile (art. 134, comma 4, D.Lgs.vo 18.08.2000, n. 267)
- ◇ Decorsi 10 giorni dalla sua pubblicazione (art. 134, comma 3, D.Lgs.vo 18.08.2000, n. 267)
- ◇ E' stata revocata con atto n. _____ del _____.

BENEVENTO, il _____

IL VICE SEGRETARIO GENERALE
(Dott. Sergio MUOLLO)

Copia per
SETTORE SI
SETTORE FINANZA
SETTORE _____

Revisori dei Conti
 Nucleo di Valutazione

il	_____	prot. n.	_____
il	_____	prot. n.	_____
il	_____	prot. n.	_____
il	<u>15-8-03</u>	prot. n.	<u>6470</u>
il	_____	prot. n.	_____



CITTA' DI SANT'AGATA DE'GOTI

PROVINCIA DI BENEVENTO

N. 177 /C del Reg. dell'anno 2003

DETERMINAZIONE DEL COMMISSARIO STRAORDINARIO (GIUNTA)

DEL 23.10.2003

OGGETTO: Approvazione progetto 1° Stralcio esecutivo per stabilizzazione del versante in frana località RUSCIANO e per la messa in sicurezza dell'asse viario Fondo Valle Isclero.

L'anno Duemilatre, il giorno Ventitrè del mese di Ottobre, nella Residenza Comunale di Palazzo San Francesco, il Commissario Straordinario Dr. Vincenzo Lubrano, con l'assistenza del Segretario Generale dr. Tommaso Paulucci, ha adottato la seguente determina.

PARERI:

Parere del Servizio interessato, in merito alla regolarità tecnica (art. 49, comma 1, D. L.gs 18/08/2000, n.267):

VERI PROPOSTA E PARERE INTERNO

Il Responsabile del Servizio

[Signature]

Parere del Responsabile dell'Area Finanziaria, in merito alla regolarità contabile (art. 49, comma 1, D. L.gs 18/08/2000, n.267):

Parere favorevole

Il Responsabile del Servizio

[Signature]

Parere del Responsabile dell'Area Finanziaria, in merito alla copertura finanziaria (art. 151, comma 4, D. L.gs 18/08/2000, n.267):

Parere favorevole

Il Responsabile del Servizio

[Signature]

Il Segretario Generale su richiesta dell'Organo deliberante, esprime parere favorevole sotto il profilo della legittimità ai sensi dell'art. 97, comma 4, lettera d) del Decreto Legislativo 18/08/2000, n. 267.



IL SEGRETARIO GENERALE
-dr. Tommaso Paulucci-

[Signature]

Il Responsabile del Procedimento

Premesso :

- **che** questo Ente è destinatario, giusta ordinanza del Commissario di Governo per l'Emergenza Idrogeologica nella Regione Campania n. 2221 del 28 marzo 2002, della somma di lire 4.562.800.000, pari ad € 2.356.489,54, per gli interventi di risanamento della frana in località " Rusciano " ;
- **che** con delibera n. 152 del 20.06.2002 è stato approvato lo schema di convenzione che regola i rapporti tra il Comune di Sant'Agata de' Goti ed il Commissario di Governo;
- **che** detta convenzione è stata regolarmente sottoscritta;
- **che** con delibera della Giunta Comunale n. 153 del 20.06.2002 è stato approvato lo schema di protocollo di intesa tra il Comune di Sant'Agata de' Goti e la Provincia di Benevento e finalizzato, per le motivazioni in esso atto contenute, a *sviluppare un'azione coordinata volta alla tempestiva e corretta realizzazione degli interventi previsti dalle rispettive progettazioni per il risanamento della collina e per il ripristino della viabilità sulla strada a scorrimento veloce " Fondo Valle Isclero "* nonché *la unificazione delle progettazioni poste in essere dalle rispettive Amministrazioni al fine di uniformare gli interventi per evitare inutili sovrapposizioni e le difficoltà nascenti dalla gestione separata dei cantieri e di demandare, tenuto conto della complessità degli interventi, la progettazione e la realizzazione degli interventi all'Ufficio Tecnico della Provincia con la collaborazione dell'Ing. Ciro Magliocca e del Geom. Carmine Mauriello del Comune di Sant'Agata de' Goti;*
- **che** il protocollo di intesa è stato regolarmente sottoscritto in data 6 marzo 2003;
- **che** in esecuzione di detto protocollo di intesa è stato, tra l'altro, predisposto il progetto *I° STRALCIO ESECUTIVO per la stabilizzazione del versante in frana alla località Rusciano del Comune di Sant'Agata de' Goti e per la messa in sicurezza dell'assè viario " Fondo Valle Isclero - I° Lotto " nel tratto compreso tra la progressiva Km. 3+527 e Km. 3+825*, nell'ambito delle risorse assegnate dal Commissario di Governo con la ordinanza n. 2221 del 28 marzo 2003;
- **che** detto progetto a firma del R.U.P. Ing. Angelo Fuscini, dal gruppo di Progettazione Ing. Antonio De Maria, Ing. Ciro Magliocca e Geom. Carmine Mauriello è formato dai seguenti elaborati:

A relazione

- A.0.1 relazione tecnica illustrativa
- A.0.2 relazione impatto ambientale
- A.0.3 relazione di verifica idraulica
- A.0.4 relazione e verifica idraulica
- A.1.1 carta geologica
- A.1.2 sezione geologica
- A.1.3 carta geomorfologia
- A.1.4 carta idrogeologica
- A.1.5 carta geomorfologia dell'area in frana
- A.1.6 sezione geologica dell'area in frana
- A.1.7 carta del danno esistente e pregresso
- A.1.8 carta degli insediamenti e uso del suolo
- A.1.9 profilo geolitologico longitudinale in asse F.V. Isclero
- A.1.10 carta con la ubicazione delle indagini
- A.1.11 stratigrafie dei sondaggi delle indagini integrative
- A.1.12 prove penetrometriche CPT delle indagini integrative
- A.1.13 studi ed indagini della campagna del 1998
- A.1.14 studi ed indagini della campagna del 1997

- A.2.0 relazione geotecnica
- A.2.1 verifiche geotecniche
- A.2.2 relazione sulle fondazioni
- A.3 documentazione fotografica del versante in frana
- B inquadramento urbanistico**
- B.1.1 stralcio del piano territoriale paesistico comprensorio Taburno – Camposauro
- B.1.2 stralcio del P.R.G. del Comune di Sant'Agata de' Goti
- B.1.3 stralcio del piano parco regionale Taburno – Camposauro
- C opere di stabilizzazione del versante in frana**
- C.0.0 corografia
- C.1.0 planimetria inquadramento territoriale
- C.1.1 rilievo plano-altimetrico dello stato di fatto
- C.1.2 planimetria di progetto – trincee drenanti
- C.1.3 planimetria di progetto con indicazione delle opere di regimentazione delle acque di superficie e della pista di servizio
- C.1.4 planimetria di progetto – opere di protezione stradale e paratia a monte lato monte versante frana
- C.2.1 particolare trincea drenante
- C.2.2 particolare collegamento pozzo – trincea drenante
- C.2.3 particolare paratia
- C.3.1 carpenterie ed armatura paratia
- C.3.2 relazione calcolo paratie
- C.4.1 piano particellare grafico aree da occupare
- C.4.2 piano particellare grafico aree da asservire e da espropriare
- D opere di protezione del nastro stradale**
- D.1.1 planimetria generale tratto asse viario interessato dal materiale colato
- D.1.2 rilievo topografico del tratto stradale ed aree attigue ostruito dal materiale colato
- D.1.3 planimetria con individuazione delle opere idrauliche da ripristinare e relativi disegni costruttivi
- D.1.4 planimetria di progetto area interessata dal movimento franoso
- D.1.5 sezioni trasversali area interessata dal movimento franoso
- D.2.1 galleria artificiale – particolare di inserimento ambientale
- D.2.2 galleria artificiale – particolare rinterro drenante a tergo della galleria
- D.3.1 galleria artificiale – profilo longitudinale
- D.4.1 galleria artificiale – carpenteria
- D.4.2 galleria artificiale – armature
- D.4.3 galleria artificiale – relazione di calcolo
- D.4.4 muri di accompagnamento – carpenterie ed armature
- D.4.5 muri di accompagnamento – relazione di calcolo
- E elaborati economici**
- E.1 computo metrico lavori a misura e lavori a corpo
- E.2 stima particolareggiata lavori a misura e lavori a corpo
- E.3 elenco prezzi
- E.4 analisi dei prezzi
- E.5 categorie a corpo con l'indicazione dell'incidenza percentuale dei relativi importi rispetto all'ammontare dei lavori a corpo
- E.6 calcolo dell'incidenza percentuale della quantità di manodopera per le diverse categorie di lavori
- E.7 piano particellare d'esproprio descrittivo
- E.8 disciplinare descrittivo degli elementi prestazionali, tecnici ed economici previsti in progetto
- E.9 cronoprogramma dei lavori



- E.10 schema di contratto e capitolato speciale d'appalto
 - E.11 lista delle categorie di lavoro a misura ed a corpo previste per l'esecuzione dell'appalto
 - E.12 piano di sicurezza e di coordinamento
 - E.13 quadro economico riepilogativo
- che il 1° STRALCIO ESECUTIVO comporta una spesa di € 2.287.181,03 così distinta:

A – Lavori a base d'asta

- 1. lavori a misura € 1.732.712,90
di cui oneri per la sicurezza non soggetti a ribasso € 86.635,65

B – Somme a disposizione

- 1. spese generali (10% di A) € 173.271,29
- 2. IVA (20% su A) € 346.542,58
- 3. IVA (20% su B1) € 34.654,26

Totale B € 554.468,13

Totale generale € 2.287.181,03

Ritenuto che il progetto 1° STRALCIO ESECUTIVO per la stabilizzazione del versante in frana alla località Rusciano del Comune di Sant'Agata de' Goti e per la messa in sicurezza dell'asse viario " Fondo Valle Isclero – 1° Lotto " nel tratto compreso tra la progressiva Km. 3+527 e Km. 3+825, è meritevole di approvazione;

PROPONE

- di approvare il 1° STRALCIO ESECUTIVO per la stabilizzazione del versante in frana alla località Rusciano del Comune di Sant'Agata de' Goti e per la messa in sicurezza dell'asse viario " Fondo Valle Isclero – 1° Lotto " nel tratto compreso tra la progressiva Km. 3+527 e Km. 3+825 nell'importo di € 2.287.181,03 così distinto:

A – Lavori a base d'asta

- 1. lavori a misura € 1.732.712,90
di cui oneri per la sicurezza non soggetti a ribasso € 86.635,65

B – Somme a disposizione

- 1. spese generali (10% di A) € 173.271,29
- 2. IVA (20% su A) € 346.542,58
- 3. IVA (20% su B1) € 34.654,26

Totale B € 554.468,13

Totale generale € 2.287.181,03

di dare e prendere atto che il PROGETTO STRALCIO si compone dei seguenti elaborati:

A relazione

- A.0.1 relazione tecnica illustrativa
- A.0.2 relazione impatto ambientale
- A.0.3 relazione di verifica idraulica
- A.0.4 relazione e verifica idraulica
- A.1.1 carta geologica
- A.1.2 sezione geologica
- A.1.3 carta geomorfologia
- A.1.4 carta idrogeologica
- A.1.5 carta geomorfologia dell'area in frana
- A.1.6 sezione geologica dell'area in frana
- A.1.7 carta del danno esistente e progressivo

- A.1.8 carta degli insediamenti e uso del suolo
- A.1.9 profilo geolitologico longitudinale in asse F. V. Isclero
- A.1.10 carta con la ubicazione delle indagini
- A.1.11 stratigrafie dei sondaggi delle indagini integrative
- A.1.12 prove penetrometriche CPT delle indagini integrative
- A.1.13 studi ed indagini della campagna del 1998
- A.1.14 studi ed indagini della campagna del 1997

A.2.0 relazione geotecnica

A.2.1 verifiche geotecniche

A.2.2 relazione sulle fondazioni

A.3 documentazione fotografica del versante in frana

B inquadramento urbanistico

B.1.1 stralcio del piano territoriale paesistico comprensorio Taburno – Camposauro

B.1.2 stralcio del P.R.G. del Comune di Sant'Agata de' Goti

B.1.3 stralcio del piano parco regionale Taburno – Camposauro

C opere di stabilizzazione del versante in frana

C.0.0 corografia

C.1.0 planimetria inquadramento territoriale

C.1.1 rilievo plano-altimetrico dello stato di fatto

C.1.2 planimetria di progetto – trincee drenanti

C.1.3 planimetria di progetto con indicazione delle opere di regimentazione delle acque di superficie e della pista di servizio

C.1.4 planimetria di progetto – opere di protezione stradale e paratia a monte lato monte versante frana

C.2.1 particolare trincea drenante

C.2.2 particolare collegamento pozzo – trincea drenante

C.2.3 particolare paratia

C.3.1 carpenterie ed armatura paratia

C.3.2 relazione calcolo paratie

C.4.1 piano particellare grafico aree da occupare

C.4.2 piano particellare grafico aree da asservire e da espropriare

D opere di protezione del nastro stradale

D.1.1 planimetria generale tratto asse viario interessato dal materiale colato

D.1.2 rilievo topografico del tratto stradale ed aree attigue ostruito dal materiale colato

D.1.3 planimetria con individuazione delle opere idrauliche da ripristinare e relativi disegni costruttivi

D.1.4 planimetria di progetto area interessata dal movimento franoso

D.1.5 sezioni trasversali area interessata dal movimento franoso

D.2.1 galleria artificiale – particolare di inserimento ambientale

D.2.2 galleria artificiale – particolare rinterro drenante a tergo della galleria

D.3.1 galleria artificiale – profilo longitudinale

D.4.1 galleria artificiale – carpenteria

D.4.2 galleria artificiale – armature

D.4.3 galleria artificiale – relazione di calcolo

D.4.4 muri di accompagnamento – carpenterie ed armature

D.4.5 muri di accompagnamento – relazione di calcolo

E elaborati economici

E.1 computo metrico lavori a misura e lavori a corpo

E.2 stima particolareggiata lavori a misura e lavori a corpo

E.3 elenco prezzi

E.4 analisi dei prezzi



- E.5 categorie a corpo con l'indicazione dell'incidenza percentuale dei relativi importi rispetto all'ammontare dei lavori a corpo
 - E.6 calcolo dell'incidenza percentuale della quantità di manodopera per le diverse categorie di lavori
 - E.7 piano particellare d'esproprio descrittivo
 - E.8 disciplinare descrittivo degli elementi prestazionali, tecnici ed economici previsti in progetto
 - E.9 cronoprogramma dei lavori
 - E.10 schema di contratto e capitolato speciale d'appalto
 - E.11 lista delle categorie di lavoro a misura ed a corpo previste per l'esecuzione dell'appalto
 - E.12 piano di sicurezza e di coordinamento
 - E.13 quadro economico riepilogativo
- di trasmettere copia della presente determinazione, in uno con una copia degli elaborati, al Commissario di Governo - Vico Monte Poveri Vergognosi, 11 - 80134 Napoli, per quanto di competenza;
- di trasmettere copia della presente determinazione alla Provincia di Benevento e al Responsabile Unico del Procedimento ing. Angelo Fuschini, per quanto di rispettiva competenza .-



Il Dirigente

Raymine Mauriello

Raymine Mauriello

IL COMMISSARIO STRAORDINARIO

Vista la proposta che precede;

Visto il T.U.E.L. , decreto legislativo 18.08.2000, n. 267;

Acquisiti i pareri di regolarità tecnica e contabile ai sensi degli artt. 49, comma 1 e 151, comma 4 del decreto legislativo 18.08.2000, n. 267;

Visto il parere favorevole di legittimità espresso dal Segretario Generale del Comune;

- DETERMINA

- di approvare come approva il I° STRALCIO ESECUTIVO per la stabilizzazione del versante in frana alla località Rusciano del Comune di Sant'Agata de' Goti e per la messa in sicurezza dell'asse viario " Fondo Valle Isclero - I° Lotto " nel tratto compreso tra la progressiva Km. 3+527 e Km. 3+825 nell'importo di € 2.287.181,03 così distinto:

A - Lavori a base d'asta

1. lavori a misura € 1.732.712,90
di cui oneri per la sicurezza non soggetti a ribasso € 86.635,65

B - Somme a disposizione

1. spese generali (10% di A) € 173.271,29
2. IVA (20% su A) € 346.542,58
3. IVA (20% su B1) € 34.654,26

Totale B € 554.468,13

Totale generale

€ 2.287.181,03

- di dare e prendere atto che il PROGETTO STRALCIO si compone dei seguenti elaborati:

A relazione

- A.0.1 relazione tecnica illustrativa
A.0.2 relazione impatto ambientale
A.0.3 relazione di verifica idraulica
A.0.4 relazione e verifica idraulica
A.1.1 carta geologica
A.1.2 sezione geologica
A.1.3 carta geomorfologia
A.1.4 carta idrogeologica
A.1.5 carta geomorfologia dell'area in frana
A.1.6 sezione geologica dell'area in frana
A.1.7 carta del danno esistente e pregresso
A.1.8 carta degli insediamenti e uso del suolo
A.1.9 profilo geolitologico longitudinale in asse F.V. Isclero
A.1.10 carta con la ubicazione delle indagini
A.1.11 stratigrafie dei sondaggi delle indagini integrative
A.1.12 prove penetrometriche CPT delle indagini integrative
A.1.13 studi ed indagini della campagna del 1998
A.1.14 studi ed indagini della campagna del 1997
A.2.0 relazione geotecnica
A.2.1 verifiche geotecniche
A.2.2 relazione sulle fondazioni
A.3 documentazione fotografica del versante in frana

B inquadramento urbanistico

- B.1.1 stralcio del piano territoriale paesistico comprensorio Taburno - Camposauro
B.1.2 stralcio del P.R.G. del Comune di Sant'Agata de' Goti






- B.1.3 stralci del piano parco regionale Taburno – Camposauro
- C opere di stabilizzazione del versante in frana**
- C.0.0 corografia
- C.1.0 planimetria inquadramento territoriale
- C.1.1 rilievo plano-altimetrico dello stato di fatto
- C.1.2 planimetria di progetto – trincee drenanti
- C.1.3 planimetria di progetto con indicazione delle opere di regimentazione delle acque di superficie e della pista di servizio
- C.1.4 planimetria di progetto – opere di protezione stradale e paratia a monte lato monte versante frana
- C.2.1 particolare trincea drenante
- C.2.2 particolare collegamento pozzo – trincea drenante
- C.2.3 particolare paratia
- C.3.1 carpenterie ed armatura paratia
- C.3.2 relazione calcolo paratie
- C.4.1 piano particellare grafico aree da occupare
- C.4.2 piano particellare grafico aree da asservire e da espropriare
- D opere di protezione del nastro stradale**
- D.1.1 planimetria generale tratto asse viario interessato dal materiale colato
- D.1.2 rilievo topografico del tratto stradale ed aree attigue ostruito dal materiale colato
- D.1.3 planimetria con individuazione delle opere idrauliche da ripristinare e relativi disegni costruttivi
- D.1.4 planimetria di progetto area interessata dal movimento franoso
- D.1.5 sezioni trasversali area interessata dal movimento franoso
- D.2.1 galleria artificiale – particolare di inserimento ambientale
- D.2.2 galleria artificiale – particolare rinterro drenante a tergo della galleria
- D.3.1 galleria artificiale – profilo longitudinale
- D.4.1 galleria artificiale – carpenteria
- D.4.2 galleria artificiale – armature
- D.4.3 galleria artificiale – relazione di calcolo
- D.4.4 muri di accompagnamento – carpenterie ed armature
- D.4.5 muri di accompagnamento – relazione di calcolo
- E elaborati economici**
- E.1 computo metrico lavori a misura e lavori a corpo
- E.2 stima particolareggiata lavori a misura e lavori a corpo
- E.3 elenco prezzi
- E.4 analisi dei prezzi
- E.5 categorie a corpo con l'indicazione dell'incidenza percentuale dei relativi importi rispetto all'ammontare dei lavori a corpo
- E.6 calcolo dell'incidenza percentuale della quantità di manodopera per le diverse categorie di lavori
- E.7 piano particellare d'esproprio descrittivo
- E.8 disciplinare descrittivo degli elementi prestazionali, tecnici ed economici previsti in progetto
- E.9 cronoprogramma dei lavori
- E.10 schema di contratto e capitolato speciale d'appalto
- E.11 lista delle categorie di lavoro a misura ed a corpo previste per l'esecuzione dell'appalto
- E.12 piano di sicurezza e di coordinamento
- E.13 quadro economico riepilogativo

- di trasmettere copia della presente determinazione, in uno con una copia degli elaborati, al Commissario di Governo - Vico Monte Poveri Vergognosi, 11 - 80134 Napoli, per quanto di competenza;
- di trasmettere copia della presente determinazione alla Provincia di Benevento e al Responsabile Unico del Procedimento ing. Angelo Fuschini, per quanto di rispettiva competenza .-
- dispone, altresì, che copia della presente venga notificata all'Area Tecnica Manutentiva e all'Area Finanziaria per quanto di rispettiva competenza;
- di demandare all'Area Tecnica Manutentiva ogni atto consequenziale.
- di dichiarare la presente, stante l'urgenza, immediatamente esecutiva a mente dell'art. 134, comma 4 TUEL - D. Lgs. 18.08.00, n. 267 .-



Letto, confermato e sottoscritto.


IL COMMISSARIO STRAORDINARIO IL SEGRETARIO GENERALE
-Dr. Vincenzo Lubrano- Dr. Tommaso Paulucci-




CERTIFICATO DI PUBBLICAZIONE

Certificasi dal sottoscritto Segretario Generale – su referto del Messo – che copia della presente è stata affissa all'Albo Pretorio il giorno 23-10-2003 per la prescritta pubblicazione di quindici giorni consecutivi, e vi rimarrà fino al 07-11-2003 Albo n. 21266/2003

Sant'Agata de' Goti, li 23-10-2003



IL SEGRETARIO GENERALE
Dr. Tommaso Paulucci-



INVIO ALLA PREFETTURA DI BENEVENTO

La presente delibera è stata inviata alla Prefettura di Benevento, ai sensi dell'art. 135, D. L.gs 18/08/2000, n.267, in esecuzione del D.L. 152/91, convertito in legge 203/91.

Sant'Agata de' Goti, li _____

IL SEGRETARIO GENERALE

ESECUTIVITA'

La presente delibera è divenuta esecutiva in data _____, ai sensi dell'art.134. c.3 T.U. approvato con D. L.gs. n.267/2000.

Sant'Agata de' Goti, li _____

IL SEGRETARIO GENERALE