

1.6
IMMEDIATA ESECUTIVITA'

La presente deliberazione viene affissa il 05 AGO. 2003 all'Albo Pretorio per rimanervi 15 giorni



PROVINCIA di BENEVENTO

Deliberazione della Giunta Provinciale di Benevento n. 300 del 28 LUG. 2003

**OGGETTO: PIANO TERRITORIALE DI COORDINAMENTO PROVINCIALE.
CONFERIMENTO DI TERZO INCARICO PER ATTIVITA' DI SUPPORTO.-**

L'anno duemilatre il giorno VENTOTTO del mese di LUGLIO presso la Rocca dei Rettori si è riunita la Giunta Provinciale con l'intervento dei Signori:

- | | | |
|-------------------------------|-------------------|----------------|
| 1) On.le Carmine NARDONE | - Presidente | _____ |
| 2) Rag. Giovanni MASTROCINQUE | - Vice Presidente | _____ |
| 3) Rag. Alfonso CIERVO | - Assessore | _____ |
| 4) Ing. Pompilio FORGIONE | - Assessore | _____ |
| 5) Dott. Pasquale GRIMALDI | - Assessore | _____ |
| 6) Dott. Giorgio Carlo NISTA | - Assessore | <u>ASSENTE</u> |
| 7) Dott. Carlo PETRIELLA | - Assessore | _____ |
| 8) Dott. Rosario SPATAFORA | - Assessore | _____ |
| 9) Geom. Carmine VALENTINO | - Assessore | _____ |

Con la partecipazione del Segretario Generale ~~Dott. Gianclaudio IANNELLA~~ (Dott. Sergio MUOLLO)
L'ASSESSORE PROPONENTE: rag. Giovanni Mastrocinque -

LA GIUNTA

- **VISTO** il rapporto del Settore Pianificazione Territoriale della Provincia, prot. n° 3500/SPT del 21/07/2003 che di seguito si riporta integralmente (all."A");

Premesso che:

- con delibere di G.P. n° 330 del 07/08/2001, n° 445 del 27/11/2001 e n° 458 del 20/09/2002, questo Ente ha affidato alla Società Sannio Europa l'incarico per l'espletamento di attività di supporto per la redazione del Piano Territoriale di Coordinamento della Provincia di Benevento (PTCP), così come articolate e dettagliatamente specificate all'art. 3 della Convenzione n° 5 di rep. del 17/01/02;

- l'incarico riguardante il punto 1) della II fase, è cioè la redazione del "Quadro strategico", è stata completamente svolta e s'è conclusa, quindi, la Parte strutturale del Piano, costituita dal Quadro conoscitivo-interpretativo e dal Quadro strategico;

Considerato che:

- è necessario elaborare il "Quadro progettuale" del PTCP, e cioè la predisposizione dei contenuti indicati dal disegno di legge inerente le nuove "Norme sul governo del territorio", approvato con delibera della G.R. n° 040 del 05/06/2001, art. 18, comma 6, (parte programmatica);
- è necessario, inoltre, predisporre le Norme Tecniche di Attuazione del PTCP;
- l'Agenzia Sannio Europa ha svolto in modo soddisfacente le attività di cui alla Convenzione già stipulata ed essendo, quindi, già in possesso di tutti gli elementi indispensabili per la redazione del suddetto "Quadro progettuale" e delle Norme Tecniche di Attuazione, appare del tutto evidente l'opportunità di dover affidare alla stessa anche l'espletamento delle attività per la elaborazione di tale fase del PTCP, che oltre tutto deve essere assicurata entro il 31/12/2003;
- a tal fine è stata preliminarmente contattata l'Agenzia, che si è dichiarata disponibile a svolgere l'incarico, ed è stato concordato, sulla scorta dell'impegno richiesto per l'espletamento dello stesso, un importo complessivo di € 175.000, comprensivo di IVA 20%, ritenuto congruo;

Tenuto conto che il suddetto importo è disponibile sul cap. 8248 del bilancio 2003;

Preso atto, altresì, che è stato predisposto l'allegato schema di convenzione, da sottoscrivere con la predetta Agenzia Sannio Europa, regolante i rapporti riguardanti la redazione del "Quadro progettuale" e delle Norme Tecniche di Attuazione del PTCP;

Per tutto quanto sopra riportato, si propone di:

- 1)- approvare lo schema di convenzione (all. "B") regolante i rapporti con l'Agenzia Sannio Europa, per l'incarico della redazione del "Quadro progettuale" e delle Norme Tecniche di Attuazione del PTCP, per un importo complessivo di € 175.000, IVA 20% inclusa;
- 2)- di imputare la spesa complessiva di € 175.000 sul cap. 8248 del bilancio 2003.


- **RITENUTO** di dover provvedere in merito

Esprime parere favorevole circa la regolarità tecnica della proposta.

li _____

IL DIRIGENTE DEL SETTORE
PIANIFICAZIONE TERRITORIALE

ing. Angelo D'Angelo



Esprime parere favorevole circa la regolarità contabile della proposta


li _____

UFFICIO IMPEGNI
REGISTRAZIONE CAPITOLO CONTABILE
CAS. 8248 PROC. N. 1624/03

IL DIRIGENTE DEL SETTORE FINANZE
E CONTROLLO ECONOMICO

dott. Sergio Muollo

139
mey



LA GIUNTA

Su relazione dell'Assessore al ramo, rag. Giovanni Mastrocinque;
A voti unanimi

DELIBERA

Per i motivi espressi in narrativa, che formano parte integrante e sostanziale del presente dispositivo,

- 1)- approvare lo schema di convenzione (all. "B") regolante i rapporti con l'Agenzia Sannio Europa, per l'incarico della redazione del "Quadro progettuale" e delle Norme Tecniche di Attuazione del PTCP, per un importo complessivo di € 175.000, IVA 20% inclusa;
- 2)- di imputare la spesa complessiva di € 175.000 sul cap. 8248 del bilancio 2003;
- 3)- di autorizzare il Dirigente del Settore Pianificazione Territoriale per tutti gli adempimenti consequenziali;
- 4)- di dichiarare il presente atto immediatamente eseguibile ai sensi dell'art. 134, 4° comma, del D.Lgs. 18/08/2000 n° 267.-

Verbale letto, confermato e sottoscritto

IL SEGRETARIO GENERALE
(Dr. Gianclaudio IANNALLA)
IL VICE SEGRETARIO GENERALE
(Dott. Sergio MUOGLIO)

IL PRESIDENTE
(On. Carmine NARDONE)

N. 524 **Registro Pubblicazione**

Si certifica che la presente deliberazione è stata affissa all'Albo in data odierna, per rimanervi per 15 giorni consecutivi a norma dell'art. 124 del T.U. - D. Lgs.vo 18.8.2000, n.267.

BENEVENTO 05 AGO. 2003

IL MESSO

IL SEGRETARIO GENERALE
IL SEGRETARIO GENERALE
(Dr. Gianclaudio IANNALLA)

La su estesa deliberazione è stata affissa all'Albo Pretorio in data 05/08/2003 e contestualmente comunicata ai Capigruppo ai sensi dell'art.125 del T.U. - D. Lgs.vo 18.8.2000, n.267.

SI ATTESTA, che la presente deliberazione è divenuta esecutiva a norma dell'art. 124 dell'art.124 del T.U. - D Lgs.vo 18.8.2000, n.267.

li 21 AGO. 2003
IL RESPONSABILE DELL'UFFICIO

IL SEGRETARIO GENERALE
(Dott. Gianclaudio IANNALLA)

Si certifica che la presente deliberazione è divenuta esecutiva ai sensi del T.U. - D Lgs.vo 18.8.2000, n. 267 il giorno 21 AGO. 2003

- Dichiarata immediatamente eseguibile (Art. 134, comma 4, D. Lgs.vo 18.8.2000, n. 267)
- Decorsi 10 giorni dalla sua pubblicazione (Art. 134, comma 3, D. Lgs.vo 18.8.2000, n. 267).
- E' stata revocata con atto n. _____ del _____

Benevento li, _____
21 AGO. 2003

IL SEGRETARIO GENERALE
IL SEGRETARIO GENERALE
(Dott. Gianclaudio IANNALLA)

Copia per 2 esg

SETTORE PIANIFICAZIONE TERR / 7101 prot. n. Esecutive F269/22-8-03

SETTORE FINANZA il _____ prot. n. _____

SETTORE _____ il _____ prot. n. _____

Revisori dei Conti il _____ prot. n. _____

Nucleo di Valutazione il _____ prot. n. _____



PROVINCIA DI BENEVENTO

SETTORE PIANIFICAZIONE TERRITORIALE
SERVIZIO URBANISTICA

Largo G. Carducci n. 5 – Centralino tel. 0824774111- Uff. 774309 - 774284

Prot. n° 3500
del 21/07/2003

All. "A "

All'Assessore all'Urbanistica
rag. Giovanni Mastrocinque
Sede

oggetto: Piano Territoriale di Coordinamento della Provincia di Benevento .
Conferimento di terzo incarico per attività di supporto.-

RELAZIONE TECNICA

PREMESSO CHE

- il Piano Territoriale di Coordinamento della Provincia di Benevento (PTCP) è uno strumento di pianificazione complesso, costituito da un insieme di atti, documenti, cartografie e norme;
- tali atti costitutivi del PTCP sono:

I Documento di indirizzi per la redazione del PTCP ”, approvato in Consiglio Provinciale nella seduta del 20.04.2002;

II Quadro Conoscitivo-Interpretativo (approfondimenti conoscitivi di carattere settoriale), consegnato alla Provincia il 12.07.2002 (non necessita di approvazione in Consiglio Provinciale);

III Parte Strutturale, costituita dal Quadro Conoscitivo – Interpretativo e dal Quadro Strategico, consegnata alla Provincia il 06.11.2002.

IV Parte Programmatica;

V Norme Tecniche di Attuazione (relative sia alla parte strutturale che alla parte programmatica del Piano);

➤ i succitati atti costitutivi sono costituiti da *relazioni, cartografie e documenti a corredo* e in particolare:

I il Documento di indirizzi per la redazione del PTCP è costituito da una relazione con testo e grafici;

II il Quadro Conoscitivo-Interpretativo è costituito da relazioni illustrative, da cartografie di analisi ed interpretazione dello stato di fatto per ciascun aspetto settoriale trattato;

III la Parte Strutturale è costituita da una relazione (Volume A) dal titolo "*Quadro Conoscitivo-Interpretativo*", (già illustrata nel punto precedente) e da una relazione (Volume B) dal titolo "*Quadro Strategico*"; quest'ultima contenete le indicazioni delle strategie, articolate in direttive, indirizzi e prescrizioni, con riferimento alle NTA; la Parte Strutturale è costituita, altresì, dalle cartografie tematiche riferite al Quadro Strategico.

IV la Parte Programmatica è costituita dalla relazione generale e dalle cartografie di piano, contenenti le indicazioni degli interventi (localizzazioni, indirizzi progettuali, tipologie di intervento, priorità di intervento, ecc., con riferimento alle NTA).

V le Norme Tecniche di Attuazione (relative sia alla parte strutturale che alla parte programmatica del Piano) sono costituite da eventuali allegati tecnici (indirizzi progettuali relativi a particolari interventi o tipologie di intervento), eventuali allegati procedurali (modalità di applicazione di particolari norme del PTCP).

CONSIDERATO CHE

- SANNIO EUROPA SCPA ha concluso il lavoro relativo alla I^a fase, vale a dire Documento di Indirizzi e Quadro Conoscitivo-Interpretativo;
- SANNIO EUROPA SCPA ha terminato, inoltre, il lavoro relativo al punto 1 della II^a fase, vale a dire la redazione della Parte Strutturale, costituita dal Quadro Conoscitivo-Interpretativo, di cui al punto precedente, e dal Quadro Strategico.

TANTO PREMESSO E CONSIDERATO

Per terminare l'elaborazione del PTCP, secondo quanto previsto dalla L. 142/90 e successive modifiche e integrazioni, è necessario procedere nella redazione della Parte

Programmatica (o progettuale) e delle Norme d'Attuazione, cioè bisogna predisporre l'elaborazione dei contenuti indicati dal disegno di legge inerente le nuove "Norme sul governo del territorio" approvato con delibera della Giunta Regione Campania n.040 del 5-6-2001, art.18, comma 6 (parte programmatica) nonché delle Norme Tecniche di Attuazione del PTCP.


In particolare, il ***Quadro progettuale (parte programmatica)*** sarà costituito dai ***seguenti punti:***

- 1- Programmi integrati di intervento
 - 1.1- Obiettivi di intervento
 - 1.2- Priorità e interventi
 - 1.3- Modalità e tempi di attuazione
 - 1.4- Fattibilità finanziaria
 - 1.5- Modalità di adeguamento dei PRG
- Allegati: elaborati grafici

- 2- Programmi settoriali di intervento
 - 2.1- Obiettivi di intervento
 - 2.2- Priorità e interventi
 - 2.3- Modalità e tempi di attuazione
 - 2.4- Fattibilità finanziaria
 - 2.5- Modalità di adeguamento dei PRG
- Allegati: elaborati grafici

Norme tecniche di attuazione (NTA)

Il Funzionario
arch. Vincenzo Argenio



Il Dirigente
ing. Angelo D'Angelo



PROVINCIA DI BENEVENTO

SETTORE PIANIFICAZIONE TERRITORIALE

SERVIZIO URBANISTICA

Largo G. Carducci n. 5 – Centralino tel. 0824774111- Uff. 774309 - 774284

All. "B"

OGGETTO: Conferimento di terzo incarico di attività di supporto per la redazione del Piano Territoriale di Coordinamento della Provincia (PTCP) di Benevento

L'anno 2003 (duemilatre), il giornodel mese di....., tra l'ing. Angelo D'Angelo, nato a Ruviano (CE) il 10/03/1953, nella qualità di Dirigente del Settore Pianificazione Territoriale, in nome e per conto della Provincia di Benevento, C.F. 9200277063, domiciliato per la carica presso la sede, sita in Benevento alla Piazza IV Novembre, avanti denominata Provincia, ed il Presidente pro tempore-legale avv. Leonardo Paoletti, nato a Montefalcone di Valfortore (BN) il 24/01/1951, rappresentante dell'Agenzia di sviluppo, società consortile, denominata "Sannio Europa", con sede in Benevento alla Via Pacevecchia, C.F. 01228450621, per brevità appresso indicata come Agenzia, in esecuzione alla delibera della Giunta Provinciale n°del.....,

SI CONVIENE QUANTO SEGUE

Art.1) – Conferimento dell'incarico

La Provincia, in persona del Dirigente del Settore Pianificazione Territoriale, conferisce all'Agenzia l'incarico per attività di supporto per la redazione del Piano Territoriale di Coordinamento della Provincia (PTCP) di Benevento.

Art.2) – Oggetto dell'incarico

La formazione del PTCP si articolerà nelle seguenti due fasi distinte:

I FASE - Attività preliminari per la formazione del PTCP, articolata in:

- 1) redazione del "Documento di indirizzi per la redazione del PTCP";
- 2) redazione del "Quadro conoscitivo"

II FASE - Redazione del PTCP, articolata in:

- 1) redazione del "Quadro strategico"
- 2) redazione del "Quadro progettuale" e delle Norme tecniche di attuazione.

La prima fase consiste in elaborazioni ed attività propedeutiche alla redazione del PTCP; la seconda fase consiste in elaborazioni ed attività finalizzate alla redazione del PTCP, secondo quanto previsto dalla L. 142/90 e successive modifiche e integrazioni.

Il presente incarico si riferisce alla II Fase, punto 2). L'Agenzia incaricata dovrà espletare le attività di supporto tecnico e operativo indicate al successivo art. 3.

Art.3) – Contenuti dell'incarico

Le attività e le elaborazioni del presente incarico si riferiscono alla redazione del "Quadro progettuale" del PTCP e cioè alla predisposizione dei contenuti indicati dal disegno di legge inerente le nuove "Norme sul governo del territorio" approvato con delibera della Giunta Regionale n. 040 del 5-6-2001, art.18, comma 6 (parte programmatica), nonché delle Norme Tecniche di Attuazione del PTCP:

Quadro progettuale (parte programmatica):

1- Programmi integrati di intervento
1.1- Obiettivi di intervento
1.2- Priorità e interventi
1.3- Modalità e tempi di attuazione
1.4- Fattibilità finanziaria
1.5- Modalità di adeguamento dei PRG
Allegati: elaborati grafici

2- Programmi settoriali di intervento
2.1- Obiettivi di intervento
2.2- Priorità e interventi
2.3- Modalità e tempi di attuazione
2.4- Fattibilità finanziaria
2.5- Modalità di adeguamento dei PRG
Allegati: elaborati grafici

Norme tecniche di attuazione (NTA)

Art.4) – Impegni a carico dell'Agenzia

L'Agenzia si impegna a rispettare le scadenze per la presentazione degli elaborati e ad informare, ove necessario, la Provincia durante le fasi dell'incarico, nonché ad essere disponibili per eventuali incontri con Enti e Commissioni indicati dall'Amministrazione Provinciale.

L'Agenzia si impegna altresì a consegnare gli elaborati di cui al precedente articolo 3 entro le seguenti date:

- entro il 15 ottobre 2003 la bozza del "Quadro progettuale" e delle NTA;
- entro il 31 dicembre 2003 la versione definitiva del "Quadro progettuale" e delle NTA.

L'Agenzia si impegna inoltre a consegnare:

- in copia cartacea (n. 1) e su supporto informatico (floppy o cd-rom in formato word) il "Quadro progettuale" e le NTA;
- in copia cartacea (n. 1) e su supporto informatico (cd-rom in formato autocad e/o arc-view) le cartografie allegate al "Quadro progettuale".

Eventuali ulteriori stampe delle cartografie tematiche e delle relazioni potranno essere richieste dalla Provincia con la corresponsione dei relativi costi di stampa.

Art.5) – Impegni a carico della Provincia

La Provincia fornirà all'Agenzia tutta la documentazione di supporto e di studio, adeguata ed aggiornata, necessaria per l'espletamento delle attività di cui al precedente art. 3 ed in particolare la documentazione indicata nella tabella di cui all'allegato n. 2.

La Provincia si impegna a fornire all'Agenzia tutti gli elementi in possesso, occorrenti alla redazione del PTCP, le relative informazioni e banche dati, possibilmente su supporto informatico, nonché le indagini e gli studi di settore in possesso, anche presso soggetti terzi e/o di proprietà di questi, ritenuti opportuni e necessari, nel rispetto delle norme in materia di privacy, di cui alla legge n. 675/95 e successive modifiche ed integrazioni, nonché dei regolamenti vigenti. A tal fine l'Agenzia è autorizzata, senza ulteriore formalità, al trattamento dei dati esclusivamente per l'assolvimento dei fini istituzionali e per l'assunzione delle corrispondenti obbligazioni scaturenti dalla presente convenzione.

Art.6) – Compensi

La Provincia corrisponderà all'Agenzia, per le attività di cui al precedente art. 3, la somma di euro 175.000 (centosettantacinquemila), comprensiva di IVA al 20%.

Art.7) – Corresponsione dei compensi

I compensi di cui al precedente art.6 dovranno essere corrisposti nei seguenti modi e termini:

- 30% entro dieci giorni dalla firma della presente convenzione;
- 30% entro dieci giorni dalla consegna della bozza del "Quadro progettuale" e delle NTA;
- 40% entro dieci giorni dalla consegna della versione definitiva del "Quadro progettuale" e delle NTA.

In caso di mancato pagamento nei termini sopra indicati, sulle somme dovute sono da applicarsi, a favore dell'Agenzia, gli interessi legali ragguagliati al tasso ufficiale di sconto stabilito dalla Banca d'Italia, ai sensi dell'art.9 della Legge 2 marzo 1949, n. 143.

Art.8) – Inadempienze contrattuali

Per la mancata consegna degli elaborati nei termini previsti dal precedente art.4, senza giustificato motivo, all'Agenzia sarà applicata una penale corrispondente all'1% del compenso netto, per ogni mese di ritardo o frazione superiore a 15 giorni.

Qualora il ritardo ingiustificato superi la durata di sei mesi, la Provincia può stabilire la revoca dell'incarico, detratta la penale maturata secondo il precedente primo comma.

Art.9) – Proprietà degli elaborati del Piano Territoriale di Coordinamento Provinciale

La proprietà degli elaborati, di cui alla presente convenzione di incarico, resteranno di proprietà assoluta della Provincia di Benevento, la quale potrà apportare tutte le modifiche e le variazioni ritenute opportune, a suo insindacabile giudizio.

Art.10) – Disposizioni finali

La presente convenzione impegna le parti dopo la sua sottoscrizione, ai sensi di legge.

Le spese eventuali di registro, bolli, diritti ed oneri vari, sono a carico della Provincia.

Letto, confermato e di seguito sottoscritto.

Per la Provincia
IL DIRIGENTE SPT
ing. Angelo D'Angelo

Per l'Agenzia
IL PRESIDENTE
avv. Leonardo Paoletti

Provincia di Benevento

Autentica di firme – rep. n° _____

Certifico, io sottoscritto dott. Gianclaudio Iannella, Segretario generale della Provincia di Benevento, che, senza l'assistenza dei testimoni per espressa rinuncia fattavi di comune accordo delle parti, i signori:

- ing. Angelo D'Angelo, nato a Ruviano (CE) il 10/03/1953, Dirigente del Settore Pianificazione Territoriale della Provincia di Benevento;
- avv. Leonardo Paoletti, nato a Montefalcone di Valfortore (BN) il 24/01/1951, legale rappresentante della Sannio Europa, soc.consortile per azioni, con sede in Benevento alla Pacevecchia, C.F. 01228450621;

della cui identità personale il Segretario generale sono certo, hanno qui sopra apposto le loro firme alla mia presenza.

Benevento, li

Il Segretario generale
dott. Gianclaudio Iannella

La presente deliberazione viene affissa il _____ all'Albo Pretorio per rimanervi 15 giorni

PROVINCIA di BENEVENTO

Deliberazione della Giunta Provinciale di Benevento n. 445 del 27 NOV. 2001

OGGETTO: PIANO TERRITORIALE DI COORDINAMENTO PROVINCIALE.
APPROVAZIONE SCHEMA DI CONVENZIONE.

L'anno duemilauno il giorno 27 del mese di NOVEMBRE presso la Rocca dei Rettori si è riunita la Giunta Provinciale con l'intervento dei Signori:

1) On.le Carmine NARDONE	- Presidente	<u>PRESENTE</u>
2) Dott. Rosario SPATAFORA	- Vice Presidente	<u>ASSENTE</u>
3) Dott. Michele RAZZANO	- Assessore	<u>PRESENTE</u>
4) P.A. Mario BORRELLI	- Assessore	<u>PRESENTE</u>
5) Dott. Giuseppe LAMPARELLI	- Assessore	<u>PRESENTE</u>
6) Dott. Raffaele DI LONARDO	- Assessore	<u>ASSENTE</u>
7) Dr. Raimondo MAZZARELLI	- Assessore	<u>PRESENTE</u>
8) Dr. Giorgio C. NISTA	- Assessore	<u>ASSENTE</u>
9) Rag. Nunzio Santuccio ANTONINO	- Assessore	<u>PRESENTE</u>

Con la partecipazione del Segretario Generale Dott. Gianclaudio IANNELLA
L'ASSESSORE PROPONENTE *Gianclaudio Iannela*

LA GIUNTA

Premesso che :

1. che la Provincia a norma della legge 142/90 e successive modifiche ed integrazioni, è tenuta alla redazione del Piano Territoriale di Coordinamento della Provincia (PTCP) di Benevento, per l'attuazione delle direttive regionali e di tutte le altre di competenza statale ed europea e nei diversi settori di appartenenza;
2. la Provincia di Benevento, con delibera di Giunta n.330 del 07/08/01, conferì l'incarico alla società SANNIO-EUROPA, società s.c.p.a. AGENZIA DI SVILUPPO, per la redazione del Piano Territoriale di Coordinamento Provinciale di Benevento, stabilendo tra l'altro:
 - a. che l'incarico doveva essere regolato da apposita Convenzione da approvarsi con separato atto;
 - b. che la spesa conseguente, ammontante in via presuntiva a £.340.000.000 (Euro 175.595,35), compreso IVA, come per legge, faceva carico al Capitolo 8248 del Bilancio del corrente anno di esercizio finanziario;

3. questo Settore ha predisposto l'allegato Schema di Convenzione da sottoscrivere con la predetta Agenzia "SANNIO EUROPA", regolante i rapporti riguardanti la redazione del Piano Territoriale di Coordinamento Provinciale di Benevento, il cui importo complessivo di IVA è pari a £.340.000.000, come così stabilito con la predetta delibera di G.P. N°330 del 7.8.2001;

Per tutto quanto detto si propone :

1. di approvare l'allegato Schema di Convenzione (che si allega alla presente sotto la voce **Allegato A**) regolante i rapporti con l'Agenzia "SANNIO EUROPA", incaricata della redazione del Piano Territoriale di Coordinamento Provinciale, per l'importo complessivo di £.340.000.000, IVA inclusa;
2. di imputare la spesa complessiva di £.340.000.000 sul Capitolo 8248 del Bilancio del corrente anno di esercizio finanziario.

Esprime parere favorevole circa la regolarità tecnica della proposta.

Li _____

Il Dirigente S.E.P. ad interim
(dott. ing. Angelo Fuschini)

Esprime parere favorevole circa la regolarità contabile della proposta,

Li _____

Il Dirigente del Settore FINANZE
E CONTROLLO ECONOMICO
(dr. Sergio Muollo)

LA GIUNTA

Su relazione dell'Assessore al ramo


PRESIDENTE

A voti unanimi

DELIBERA

Per i motivi espressi in narrativa e che formano parte integrante e sostanziale del presente dispositivo

1. di approvare l'allegato Schema di Convenzione (che si allega alla presente sotto la voce **Allegato A**) regolante i rapporti con l'Agenzia "SANNIO EUROPA", incaricata della redazione del Piano Territoriale di Coordinamento Provinciale, per l'importo complessivo di £.340.000.000, IVA inclusa;
2. di imputare la spesa complessiva di £.340.000.000 sul Capitolo 8248 del Bilancio del corrente anno di esercizio finanziario;
3. di incaricare il Settore Infrastrutture e Trasporti per l'adozione di tutti gli adempimenti successivi e consequenziali.



Verbale letto, confermato e sottoscritto

IL SEGRETARIO GENERALE

(Dr. Gianclaudio IANNELLA)

IL PRESIDENTE

(On. Carmine NARDONE)

[Handwritten signature]

N. 547 Registro Pubblicazione

Si certifica che la presente deliberazione è stata affissa all'Albo in data odierna, per rimanervi per 15 giorni consecutivi a norma dell'art. 124 del T.U. - D.Lgs.vo 18.08.2000, n. 267.

BENEVENTO ~~3 DIC. 2001~~

[Handwritten signature]
IL MESSO

IL SEGRETARIO GENERALE

IL SEGRETARIO GENERALE

(Dot. Gianclaudio IANNELLA)

La suesesa deliberazione è stata affissa all'Albo Pretorio in data 1 e contestualmente comunicata ai Capigruppo ai sensi dell'art. 125 del T.U. - D.Lgs.vo 18.08.2000, n. 267.

~~3 DIC. 2001~~

SI ATTESTA, che la presente deliberazione è divenuta esecutiva a norma dell'art. 124 del T.U. - D.Lgs.vo 18.08.2000, n. 267.

li 19 DIC. 2001

IL RESPONSABILE DELL'UFFICIO

[Handwritten signature]

IL SEGRETARIO GENERALE

IL SEGRETARIO GENERALE

(Dot. Gianclaudio IANNELLA)

Si certifica che la presente deliberazione è divenuta esecutiva ai sensi del T.U. - D.Lgs.vo 18.08.2000, n. 267 il giorno 19 DIC. 2001

Dichiarata immediatamente eseguibile

Decorsi 30 giorni dalla trasmissione al Co.Re.Co. dell'atto

Richiesti chiarimenti

Comunicazione del Co.Re.Co. n. _____ del _____ di non aver riscontrato vizi di legittimità

E' stata annullata con decisione del Co.Re.Co. n. _____ del _____

E' stata revocata con atto n. _____ del _____

BENEVENTO, li 19 DIC. 2001

IL SEGRETARIO GENERALE

(Dot. Gianclaudio IANNELLA)

Copia per

SETTORE S.I.T.

SETTORE FINANZA E C.E.

SETTORE _____

Revisori dei Conti

Nucleo di Valutazione

il	_____	prot. n.	_____
il	_____	prot. n.	_____
il	_____	prot. n.	_____
il	<u>5-12-01</u>	prot. n.	<u>7100</u>
il	_____	prot. n.	_____

ESECUZIONE
7655
20 12 01

PROVINCIA DI BENEVENTO

OGGETTO: Conferimento incarico di attività di supporto per la redazione del Piano Territoriale di Coordinamento della Provincia (PTCP) di Benevento.

L'anno 2001 (duemilauno), il giornodel mese di....., tra il Dott....., nato a....., il nella qualità di Dirigente, in nome e per conto dell'Amministrazione Provinciale di Benevento C.F. 9200277063, domiciliato per la carica presso la sede, sita in Benevento alla Piazza IV Novembre, avanti denominata Provincia, ed il Presidente pro tempore-legale rappresentante dell'Agenzia di sviluppo società consortile, denominata "Sannio Europa", Avv. Leonardo Paoletti, con sede in Benevento, alla Via.....PI:....., per brevità appresso indicata come Agenzia, in esecuzione alla delibera della Giunta Provinciale n°del.....,

SI CONVIENE QUANTO SEGUE

Art.1) – Conferimento dell'incarico

La Provincia, in persona del Dirigente del settore urbanistico, conferisce all'Agenzia l'incarico per attività di supporto per la redazione del Piano Territoriale di Coordinamento della Provincia (PTCP) di Benevento.

Art.2) – Oggetto dell'incarico

La formazione del PTCP si articolerà nelle seguenti due fasi distinte:

I FASE - Attività preliminari per la formazione del PTCP, articolata in:

- 1) redazione del "Documento di indirizzi per la redazione del PTCP";
- 2) redazione del "Quadro conoscitivo"

II FASE - Redazione del PTCP, articolata in:

- 1) redazione del "Quadro strategico"
- 2) redazione del "Quadro progettuale" e delle Norme tecniche di attuazione.

La prima fase consiste in elaborazioni ed attività propedeutiche alla redazione del PTCP; la seconda fase consiste in elaborazioni ed attività finalizzate alla redazione del PTCP, secondo quanto previsto dalla L. 142/90 e successive modifiche e integrazioni.

Il presente incarico si riferisce alla I Fase. L'Agenzia incaricata dovrà espletare le attività di supporto tecnico e operativo indicate al successivo art. 3.

Art.3) – Contenuti dell'incarico

Le attività e le elaborazioni del presente incarico sono le seguenti:

A) Attività di supporto tecnico

Consistono in attività preliminari per la formazione del PTCP e comprendono:

A1) la redazione del "Documento di indirizzi per la redazione del PTCP";

A2) l'avvio ed il coordinamento delle attività finalizzate alla costruzione del "Quadro conoscitivo" del PTCP.

Per quanto attiene il "Documento di indirizzi per la redazione del PTCP" di cui al punto A1), questo costituisce supporto tecnico alla delibera programmatica provinciale per il PTCP. Il documento dovrà contenere:

- 1- sintesi degli indirizzi già individuati in altri strumenti di pianificazione e programmazione della Provincia, ed in particolare:
 - sintesi degli indirizzi della Carta delle opportunità del Sannio;
 - sintesi delle previsioni dei PIT provinciali;
 - sintesi delle previsioni degli strumenti di programmazione negoziata già approvati (PRUSST, Patti territoriali);
 - sintesi delle previsioni relative al Piano preliminare dei Trasporti;
 - sintesi delle previsioni relative al Piano preliminare Energetico;
 - sintesi delle risultanze e ipotesi progettuali dello SDF energia alternativa;
 - sintesi delle risultanze e ipotesi progettuali dello SDF aree produttive (pacchetto localizzativo);
 - sintesi delle risultanze e ipotesi progettuali dello SDF biodiversità;
 - sintesi delle risultanze e ipotesi progettuali dello SDF turismo;
 - sintesi delle risultanze e ipotesi progettuali dello SDF difesa del suolo;
- 2- individuazione e definizione degli obiettivi generali e specifici del PTCP;
- 3- prima definizione delle strategie generali e di carattere settoriale;
- 4- definizione del Programma di lavoro per il PTCP e dell'intero processo di piano.

Per quanto riguarda le attività di cui al punto A2), queste comprendono:

- l'organizzazione ed il coordinamento di un gruppo di specialisti di settore individuati ed incaricati dall'Agenzia di redigere cartografie tematiche e relazioni di settore, finalizzate alla costruzione del "Quadro conoscitivo del PTCP", secondo i criteri ed i contenuti indicati nell'allegato tecnico n. 1;
- la redazione di un "Documento di sintesi del Quadro conoscitivo".

B) Attività di supporto tecnico-operativo

Consistono in attività di carattere tecnico-organizzativo e comprendono:

B1) l'organizzazione di un Convegno di avvio del PTCP;

B2) l'organizzazione di n. 4 seminari tematici sugli Studi di fattibilità.

Per quanto riguarda le attività di cui al punto B1), le attività comprenderanno:

- 1- collaborazione alla predisposizione della proposta di programma del convegno;
- 2- collaborazione alla redazione di documentazione e materiali informativi sugli atti di pianificazione e programmazione già predisposti dalla Provincia;
- 3- organizzazione del convegno;

4- preparazione degli atti del convegno.

Per quanto riguarda le attività di cui al punto B2), le attività comprenderanno:

- 1- collaborazione alla redazione di documentazione e materiali informativi;
- 2- organizzazione dei seminari.

Art.4) – Impegni a carico dell’Agenzia

1 – L’Agenzia si impegna a rispettare le scadenze per la presentazione degli elaborati e ad informare, ove necessario, la Provincia durante le fasi dell’incarico, nonché ad essere disponibili per eventuali incontri con Enti e Commissioni indicati dall’Amministrazione Provinciale.

2 – L’Agenzia si impegna altresì a rispettare i seguenti tempi di consegna:

- consegna del "Documento di indirizzi per la redazione del PTCP" (punto A1 art. 3) entro 120 giorni dalla data di trasmissione, da parte della Provincia, di copia (cartacea e su supporto informatico ove possibile) degli strumenti di pianificazione e programmazione della Provincia indicati al punto A1) del precedente art. 2 nonché della documentazione di cui alla tabella dell'allegato n. 2.
- consegna del "Quadro conoscitivo" e del "Documento di sintesi del Quadro conoscitivo" (punto A2 art. 3) entro 210 giorni dalla data di trasmissione, da parte della Provincia, di copia (cartacea e su supporto informatico ove possibile) della documentazione di cui alla tabella dell'allegato n. 2;
- organizzazione del Convegno - di cui al punto B1 dell'art.23 - entro 60 giorni dall'approvazione della data e del programma del Convegno;
- organizzazione dei seminari tematici - di cui al punto B2 dell'art.3 -entro 30 giorni dall'approvazione della data e del programma dei seminari stessi.

3 – L’Agenzia si impegna inoltre a consegnare:

- in copia cartacea (n. 1) e su supporto informatico (floppy o cd-rom in formato word) il "Documento di indirizzi per la redazione del PTCP" e il "Documento di sintesi del Quadro conoscitivo";
- in copia cartacea (n. 1) e su supporto informatico (floppy o cd-rom in formato word) le relazioni settoriali del "Quadro conoscitivo";
- in copia cartacea (n. 1) e su supporto informatico (cd-rom in formato autocad e/o arc-view) le cartografie tematiche del "Quadro conoscitivo".

Eventuali ulteriori stampe delle cartografie tematiche potranno essere richieste dalla Provincia con la corresponsione dei relativi costi di stampa.

Art.5) – Impegni a carico della Provincia

La Provincia fornirà all’Agenzia tutta la documentazione di supporto e di studio, adeguata ed aggiornata, necessaria per l’espletamento delle attività di cui al precedente art. 3 ed in particolare la documentazione indicata nella tabella di cui all'allegato n. 2. La Provincia si impegna a fornire all’Agenzia tutti gli elementi in possesso, occorrenti

alla redazione del PTCP, le relative informazioni e banche dati, possibilmente su supporto informatico, nonché le indagini e gli studi di settore in possesso, anche presso soggetti terzi e/o di proprietà di questi, ritenuti opportuni e necessari, nel rispetto delle norme in materia di privacy, di cui alla legge n. 675/95 e successive modifiche ed integrazioni, nonché dei regolamenti vigenti. A tal fine l'Agenzia è autorizzata, senza ulteriore formalità, al trattamento dei dati esclusivamente per l'assolvimento dei fini istituzionali e per l'assunzione delle corrispondenti obbligazioni scaturenti dalla presente convenzione.

Art.6) – Compensi

La Provincia corrisponderà all'Agenzia per le attività di cui al precedente art. 3 la somma di lire 340.000.000 (trecentoquarantamila), IVA al 20% inclusa, e comprensiva anche del costo (spese di materiali e servizi offerti da terzi), stimato in £.62.400.000, IVA inclusa) relative all'espletamento delle attività inerenti i punti B1 e B2 del precedente art. 3. Eventuali maggiori spese richieste da una integrazione delle attività definite ai punti B1 e B2, saranno oggetto di specifico provvedimento di copertura finanziaria da parte dell'Ente.

Art.7) – Corresponsione dei compensi

I compensi di cui al precedente art.6 dovranno essere corrisposti nei seguenti modi e termini:

- 30% entro trenta giorni dalla firma della presente convenzione;
- 30% entro trenta giorni dalla consegna del "Documento di indirizzi per la redazione del PTCP" (punto A1 art. 3);
- 20% entro trenta giorni dall'avvio delle attività del "Quadro conoscitivo" (punto A2 art. 3).
- 20% entro trenta giorni dalla consegna del "Quadro conoscitivo" e del "Documento di sintesi del Quadro conoscitivo" (punto A2 art. 3).

In caso di mancato pagamento nei termini sopra indicati, sulle somme dovute sono da supplicarsi, a favore dell'Agenzia, gli interessi legali ragguagliati al tasso ufficiale di sconto stabilito dalla Banca d'Italia, ai sensi dell'art.9 della Legge 2 marzo 1949, n. 143.

Art.8) – Inadempienze contrattuali

Per la mancata consegna degli elaborati nei termini previsti dal precedente art.4, senza giustificato motivo, all'Agenzia verrà applicata una penale corrispondente all'1% del compenso netto, per ogni mese di ritardo o frazione superiore a 15 giorni.

Qualora il ritardo ingiustificato superi la durata di sei mesi, la Provincia stabilire la revoca dell'incarico, detratta la penale maturata secondi il precedente primo comma.

Art.9) – Proprietà degli elaborati del Piano Territoriale di Coordinamento Provinciale

La proprietà degli elaborati di cui all presente convenzione di incarico, resteranno di proprietà assoluta della Provincia di Benevento la quale potrà apportare tutte le modifiche e le variazioni ritenute opportune, a suo insindacabile giudizio.

Art.10) – Disposizioni finali

La presente convenzione impegna le parti dopo la sua sottoscrizione, ai sensi di legge. Le spese eventuali di registro , bolli, diritti ed oneri vari, sono a carico della Provincia.

Letto, confermato e di seguito sottoscritto.

Per la provincia
IL DIRIGENTE
(Dott.....)

Per L'agenzia
IL PRESIDENTE
(Avv. Leonardo Paoletti)

ALLEGATO TECNICO

Allegato n. 1 - Criteri e contenuti del "Quadro conoscitivo"

La costruzione del "Quadro conoscitivo del PTCP", avverrà secondo i criteri ed i contenuti di seguito indicati.

A completamento delle analisi già condotte nell'ambito di studi e strumenti di pianificazione già disponibili presso la Provincia ed in particolare dei seguenti:

- strumenti di programmazione negoziata (PRUSST, Patti territoriali);
- Piano preliminare dei Trasporti;
- Piano preliminare Energetico;
- SDF energia alternativa;
- SDF aree produttive (pacchetto localizzativo);
- SDF biodiversità;
- SDF turismo;
- SDF difesa del suolo

verranno redatti ulteriori studi di settore che - con i precedenti - costituiranno il "Quadro conoscitivo" per la formazione del PTCP.

I settori ed i contenuti del "Quadro conoscitivo" di cui al punto A2 dell'art. 3 della Convenzione sono i seguenti.

a) Il quadro della pianificazione e programmazione

Redazione di una relazione di settore e cartografie tematiche inerenti i seguenti aspetti:

- analisi degli strumenti di pianificazione - generale e settoriale - di livello sovraprovinciale (Piano Territoriale Regionale, Piani di bacino, parchi nazionali e regionali, Piano Regionale dei Trasporti, Piano Energetico, ecc.); redazione di tavole di sintesi delle previsioni e degli interventi che interessano il territorio provinciale in scala 1/100.000 o 1/50.000 e in scala 1/25.000;
- analisi della programmazione sovraprovinciale e tavola di sintesi delle previsioni e degli interventi che interessano il territorio provinciale in scala 1/100.000 o 1/50.000 e in scala 1/25.000;
- analisi della pianificazione settoriale di livello provinciale e tavola di sintesi delle previsioni e degli interventi in scala 1/25.000;
- analisi della programmazione di livello provinciale e tavola di sintesi delle previsioni e degli interventi in scala 1/25.000;
- analisi della programmazione (PRUSST, Programmazione negoziata e quanti altri strumenti di programmazione) di livello intercomunale e comunale (rilevante) e tavola di sintesi delle previsioni e degli interventi in scala 1/25.000;
- analisi di tutti i vincoli presenti sul territorio provinciale.

b) Indagine socio-economica

Redazione di una relazione di settore inerente i seguenti aspetti:

- analisi ed interpretazione delle caratteristiche e delle dinamiche demografiche
- analisi ed interpretazione delle caratteristiche e delle dinamiche socio-economiche

- analisi ed interpretazione delle caratteristiche e delle dinamiche del settore turistico
- analisi ed interpretazione delle caratteristiche e delle dinamiche del settore dei servizi
- analisi ed interpretazione delle caratteristiche e delle dinamiche del settore produttivo
- analisi ed interpretazione delle caratteristiche e delle dinamiche del settore agricolo

c) Il sistema insediativo e dei beni storico-archeologici e culturali

Redazione di una relazione di settore e cartografie tematiche inerenti i seguenti aspetti:

- analisi storica e recente delle dinamiche insediative (residenziali, turistiche, commerciali e produttive)
- analisi sul sistema dei beni culturali (problemi e potenzialità)
- analisi sul sistema dei beni storico-archeologici (problemi e potenzialità)
- analisi sul paesaggio.

d) Le reti tecnologiche

Redazione di una relazione di settore e cartografie tematiche inerenti i seguenti aspetti:

- analisi dello stato di fatto delle reti tecnologiche (idriche, fognature e depurazione, elettriche, ecc.)
- analisi dei programmi di sviluppo (problemi e potenzialità).

Per gli studi indicati ai precedenti punti a, b, c, d verranno incaricati dall'Agenzia professionisti locali e/o esperti di sua fiducia.

A conclusione della fase di costruzione del "Quadro conoscitivo" sarà redatto un "Documento di sintesi del Quadro conoscitivo" contenente:

- quadro delle conoscenze già disponibili (SDF e piani di settore della Provincia);
- quadro delle conoscenze di cui ai precedenti punti a, b, c, d;
- quadro delle eventuali integrazioni necessarie che dovranno essere oggetto di successivo incarico.

Allegato n. 2 - Elenco della documentazione da mettere a disposizione per l'avvio dei lavori di redazione del PTCP

	Documentazioni, informazioni	Disponibile presso PRUSST	Disponibile presso Provincia
	CARTOGRAFIE DI BASE E FOTO AEREE :		
1.	Carta IGM 1/25.000 raster georeferenziata su CD	Si	
2.	Carta IGM 1/100.000 raster georeferenziata su CD	Si	
3.	Dati cartografici vettorializzati : - confini amministrativi (regione, province, comuni della prov. di Benevento) - centri urbani - centri storici - Autostrada Na-BA - racc. autostradale Castel del Lago-Benevento - superstrada Caianello-Benevento - SS Appia - SS 90 bis - SS Benevento-Campobasso - ferrovie	Si	
4.	Dati cartografici vettorializzati : - curve di livello - corsi d'acqua - insediamenti sparsi - viabilità provinciale - viabilità comunale - altro?		
5.	Delimitazione PIP (vettorializzata?)	Si	
6.	Delimitazione ASI (vettorializzata?)	Si	
7.	foto aeree 1/33.000 tutto il territorio		
8.	foto aeree 1/10.000 o 1/5000 centri urbani		
9.	ASPETTI SOCIO-ECONOMICI :		
10.	Dati ISTAT (principali dati statistici)	Si	
11.	Analisi socio-economica breve nello studio di opportunità del PRUSST Calidone	Si	
12.	Piani e programmi (piano di sviluppo socio-economico della Provincia)		
13.	VINCOLI , AREE NATURALI PROTETTE, PTP		
14.	Vincolo idrogeologico vettoriale e georeferenziato (tutta la Provincia)	Si	
15.	Vincoli 431		
16.	Vincoli 1089		
17.	Delimitazione e zonizzazione Parco regionale Taburno-Camposauro vettoriale e georeferenziato	Si	
18.	Delimitazione e zonizzazione Parco regionale Partenio vettoriale e georeferenziato	Si	
19.	Delimitazione e zonizzazione Parco regionale Matese vettoriale e georeferenziato	Si	
20.	Comuni ricadenti nel PTP Taburno-Camposauro	Si	
21.	Comuni ricadenti nel PTP Matese	Si	
22.	Delimitazione SIC, ZPS, SIR ecc. raster o vettoriale e		

	documentazione		
23.	PROGRAMMAZIONE E PIANIFICAZIONE :		
24.	Tabella PRG (tipo di strumento, adottato, approvato, data)	si	
25.	Tabella Piani attuativi (tipo di strumento, adottato, approvato, data: per i PIP mq. n. lotti, n. aziende e tipo)-	Si	
26.	Delimitazione piani attuativi principali (ex mosaico prg) su IGM 1/25.000		
27.	Localizzazione interventi infrastrutturali Patti territoriali su IGM 1/25.000		
28.	Localizzazione interventi contratto d'area Airola su IGM 1/25.000		
29.	Localizzazione interventi PRUSST su IGM 1/25.000	??	
30.	Altri programmi di intervento		SDF aree produttive (pacchetto localizzativo)
31.	Altri programmi di intervento		Delibera regionale finanziamento aree PIP
32.	Altri programmi di intervento?		
33.	VEGETAZIONE E USO DEL SUOLO:		
34.	carta uso del suolo 1/25.000 GIS		
35.	carta vegetazione reale 1/25.000 GIS		
36.	carta vegetazione potenziale 1/25.000 GIS		
37.	Carta e documentazione sulla naturalità, biodiversità, emergenze naturalistiche ecc.		
38.	Programmi di intervento		SDF biodiversità Università Prof. ...?
39.	Altri programmi di intervento?		
40.	CORSI D'ACQUA :		
41.	carta idrografica 1/25.000 GIS		
42.	Carta della qualità degli ambienti fluviali		
43.	Carta della funzionalità fluviale		
44.	Catasto degli scarichi		Provincia - assess. ambiente
45.	Piani e programmi di disinquinamento		
46.	Altri programmi di intervento?		
47.	AGRICOLTURA :		
48.	carta agroforestale 1/25000 GIS		
49.	Cartografie e dati sull'agricoltura		
50.	- Dati e documentazione sulle risorse idriche (qualità, quantità, usi) - dati e documentazione sull'inquinamento dell'aria - dati e documentazione sull'inquinamento suolo		
51.	Patto agricoltura: interventi previsti		
52.	Altri programmi di intervento?		
53.	RIFIUTI		
54.	Localizzazione industrie insalubri e nocive		
55.	Localizzazione discariche Localizzazione discariche abusive e siti inquinati		Piano rifiuti provinciale in corso
56.	Localizzazione cave		Piano provinciale cave in corso
57.	Altri programmi di intervento?		
58.	DIFESA IDROGEOLOGICA:		
59.	carte geologica-geomorfologica-idrogeologica 1/25.000		
60.	Piano stralcio rischio frane parte bacino Garigliano-Volturno su raster IGM georeferenziato	Si	
61.	Piano stralcio rischio alluvioni parte bacino Garigliano-Volturno su	Si	

	raster IGM georeferenziato		
62.	Piano stralcio rischio frane parte bacino su raster IGM georeferenziato		
63.	Piano stralcio rischio alluvioni parte bacino su raster IGM georeferenziato		
64.	Altri piani e programmi di intervento		SDF difesa del suolo
65.	Altri piani e programmi di intervento ?		
66.	VIABILITA' E TRASPORTI :		
67.	- dati flussi di traffico strade, ferrovia e trasporto urbano - previsioni e programmi		Piano provinciale trasporti preliminar
68.	- interventi previsti sulle strade		Intesa istituzionale Accordo quadro
69.	- tracciati degli interventi previsti e programmati		
70.	- aziende di trasporto extraurbano		Piano provinciale trasporti preliminar
71.	Altri programmi di intervento?		
72.	GESTORI DI RETI:		
73.	carta della rete elettrica (enel) 1/25000 GIS		
74.	carta rete idrica 1/25000 GIS		
75.	carta rete fognature 1/25000 GIS		
76.	carta rete gas 1/25000 GIS		
77.	Altre informazioni sull'energia Previsioni e programmi in corso		SDF Energia alternativa
78.	Altri programmi di intervento?		
79.	BENI CULTURALI :		
80.	Elenco beni culturali e localizzaz.		Tabella nel doc. PIT Sudgest
81.	elenco aree archeologiche e localizzaz.		Tabella nel doc. PIT Sudgest
82.	Localizzazione beni culturali e aree archeologiche		
83.	Programmi di intervento?		
84.	TURISMO:		
85.	Programmi di interventi		SDF turismo
86.	Dati ISTAT		
87.	Documentazione varia		
88.	Altri programmi di intervento?		
89.	COMMERCIO :		
90.	Localizzazione centri commerciali		
91.	Programmi di intervento specifici?		

J. E. G.

ATTIVITÀ

La presente deliberazione viene affissa il 26 SET. 2002 all'Albo Pretorio per rimanervi 15 giorni

PROVINCIA di BENEVENTO

Deliberazione della Giunta Provinciale di Benevento n. 458 del 20 SET. 2002

Oggetto: Piano Territoriale di Coordinamento della Provincia di Benevento.

Affidamento incarico per elaborazione del "Quadro Strategico".

L'anno duemiladue il giorno 20 del mese di SETTEMBRE presso la Rocca dei Rettori si è riunita la Giunta Provinciale con l'intervento dei Signori:

- | | | |
|-----------------------------------|-------------------|----------------|
| 1) On.le Carmine NARDONE | - Presidente | _____ |
| 2) Dott. Rosario SPATAFORA | - Vice Presidente | _____ |
| 3) Dott. Michele RAZZANO | - Assessore | _____ |
| 4) P.A. Mario BORRELLI | - Assessore | _____ |
| 5) Dott. Giuseppe LAMPARELLI | - Assessore | _____ |
| 6) Dott. Raffaele DI LONARDO | - Assessore | <u>ASSENTE</u> |
| 7) | - Assessore | _____ |
| 8) Dr. Giorgio C. NISTA | - Assessore | _____ |
| 9) Rag. Nunzio Santuccio ANTONINO | - Assessore | _____ |

Con la partecipazione del Segretario Generale Dott. Gianclaudio IANNELLA
L'ASSESSORE PROPONENTE



LA GIUNTA

VISTO il rapporto del SETTORE PROGRAMMAZIONE E SVILUPPO TERRITORIALE prot. n. 6465/S.P.S.T. del 12.09.2002, che qui di seguito si riporta integralmente:

- "Premesso che :
- con delibere di G.P. n. 330 del 7/8/2001 e n. 445 del 27/11/2001 , questo Ente ha affidato alla Società "Sannio Europa" l'incarico per l'espletamento di attività di supporto per la redazione del Piano Territoriale di Coordinamento della Provincia di Benevento (PTCP) così come articolate e dettagliatamente specificate all'art. 3 della convenzione n. 5 di rep. del 17/1/02;

- l'incarico è stato completamente svolto ;

Considerato che :

- la redazione del P.T.C.P. richiede l'elaborazione del " Quadro Strategico " consistente nell'individuazione degli obiettivi generali e settoriali per lo sviluppo socio – economico del territorio, e specificatamente nel campo ambientale, insediativo – strutturale e socio – economico, con la predisposizione dei relativi elaborati grafici;
- avendo svolto in modo soddisfacente le attività di cui alla convenzione già stipulata, e quindi già in possesso di tutti gli elementi indispensabili per la formulazione del suddetto Quadro Strategico, appare del tutto evidente l'opportunità di doversi affidare alla stessa Agenzia Sannio Europa anche l'espletamento delle attività per la elaborazione di tale fase del P.T.C.P., che oltre tutto deve essere assicurata nei tempi prefissati dall'Ente Provincia, non oltre il 25/11/02, tanto in coerenza con quelli programmati per l'approvazione del P.T.C.P. da parte di questo Ente prevista entro la fine del corrente anno;
- a tal fine è stata preliminarmente contattata l'Agenzia che si è dichiarata disponibile a svolgere l'incarico, ed è stato concordato, sulla scorta dell'impegno richiesto per l'espletamento dello stesso, un importo complessivo di € 175.000 IVA inclusa al 20% , ritenuto congruo.

Tenuto conto che il suddetto importo è disponibile sul cap. 8248 del Bil. 2002 ;

Tenuto conto altresì che è stato predisposto l'allegato schema di convenzione da sottoscrivere con la predetta Agenzia Sannio Europa, regolante i rapporti riguardanti la redazione del "Quadro Strategico" del P.T.C.P. .

Per tutto quanto detto si propone di :

1. approvare l'allegato schema di convenzione (che si allega al presente atto sotto la voce allegato "A") regolante i rapporti con l'Agenzia "Sannio Europa" per l'incarico della redazione del "Quadro Strategico" del P.T.C.P. (Piano Territoriale di Coordinamento Provinciale) per un importo complessivo di € 175.000 IVA inclusa ;
2. di imputare la spesa complessiva di € 175.000 sul cap. 8248 del Bil. 2002.;"

RITENUTO doversi provvedere in merito.

Esprime parere favorevole circa la regolarità tecnica della proposta.

li _____

Il Dirigente S.P./S.T.
(dott. Arch. Elisabetta Cuoco)

Esprime parere favorevole circa la regolarità contabile della proposta,

Li _____

Il Dirigente del Settore FINANZE
E CONTROLLO ECONOMICO
(dr. Sergio Mollo)

REGIONE CAMPANIA
CAP. 8248
PRUGR. N. 1882/02

LA GIUNTA

Su relazione dell'Assessore al ramo
A voti unanimi

DELIBERA

Per i motivi espressi in narrativa e che formano parte integrante e sostanziale del presente dispositivo

- di approvare l'allegato schema di convenzione (che si allega al presente atto sotto la voce allegato "A") regolante i rapporti con l'Agenzia "Sannio Europa" per l'incarico della redazione del "Quadro Strategico" del P.T.C.P. (Piano Territoriale di Coordinamento Provinciale) per un importo complessivo di € 175.000 IVA inclusa;
- di imputare la spesa complessiva di € 175.000 sul cap. 8248 del Bil. 2002;
- di autorizzare il Presidente pro-tempore ed il Dirigente del Settore per tutti gli adempimenti consequenziali;
- di dichiarare il presente atto immediatamente eseguibile ai sensi dell'art. 134, 4° comma del D.Lgs 18.08.2000, n. 267.

Verbale letto, confermato e sottoscritto

IL SEGRETARIO GENERALE
(Dr. Gianclaudio IANNELLA)

IL PRESIDENTE

(On.le Carmine NARDONE)

[Handwritten signature]

N. 687 Registro Pubblicazione

Si certifica che la presente deliberazione è stata affissa all'Albo in data odierna, per rimanervi per 15 giorni consecutivi a norma dell'art. 124 del T.U. - D.Lgs.vo 18.08.2000, n. 267.

BENEVENTO 26 SET. 2002

IL MESSO

IL SEGRETARIO GENERALE
(Dott. Gianclaudio IANNELLA)

La suesata deliberazione è stata affissa all'Albo Pretorio in data 26 SET. 2002 e contestualmente comunicata ai Capigruppo ai sensi dell'art. 125 del T.U. - D.Lgs.vo 18.08.2000, n. 267.

SI ATTESTA che la presente deliberazione è divenuta esecutiva a norma dell'art. 124 del T.U. - D.Lgs.vo 18.08.2000, n. 267 e avverso la stessa non sono stati sollevati rlievi nei termini di legge.

15 OTT. 2002

Il RESPONSABILE DELL'UFFICIO

IL SEGRETARIO GENERALE
(Dott. Gianclaudio IANNELLA)

Si certifica che la presente deliberazione è divenuta esecutiva ai sensi del T.U. - D.Lgs.vo 18.08.2000, n. 267 il giorno 15 OTT. 2002.

- Dichiarata immediatamente eseguibile (art. 134, comma 4, D.Lgs.vo 18.08.2000, n. 267)
- Decorsi 10 giorni dalla sua pubblicazione (art. 134, comma 3, D.Lgs.vo 18.08.2000, n. 267)
- E' stata revocata con atto n. _____ del _____.

BENEVENTO, il 15 OTT. 2002

IL SEGRETARIO GENERALE
(Dott. Gianclaudio IANNELLA)

Copia per			
SETTORE <u>Svilupp. Territoriale</u>	il	<u>[signature]</u>	prot. n. _____
SETTORE <u>Finanze e Controlli</u>	il	<u>[signature]</u>	prot. n. <u>28931</u>
SETTORE _____	il	<u>[signature]</u>	prot. n. _____
& Revisori dei Conti	il	<u>[signature]</u>	prot. n. _____
& Nucleo di Valutazione	il	<u>[signature]</u>	prot. n. _____

[Handwritten signature]

[Handwritten notes: 9682, 17/10/02]

PROVINCIA DI BENEVENTO

SETTORE PROGRAMMAZIONE E SVILUPPO TERRITORIALE

Prot. n° 6465 /S.P.S.T. del 12 SET. 2002

Oggetto: Piano Territoriale di Coordinamento della Provincia di Benevento.

Affidamento incarico per elaborazione del "Quadro Strategico".

Premesso che :

- con delibere di G.P. n. 330 del 7/8/2001 e n. 445 del 27/11/2001 , questo Ente ha affidato alla Società "Sannio Europa" l'incarico per l'espletamento di attività di supporto per la redazione del Piano Territoriale di Coordinamento della Provincia di Benevento (PTCP) così come articolate e dettagliatamente specificate all'art. 3 della convenzione n. 5 di rep. del 17/1/02;
- l'incarico è stato completamente svolto ;

Considerato che :

- la redazione del P.T.C.P. richiede l'elaborazione del " Quadro Strategico " consistente nell'individuazione degli obiettivi generali e settoriali per lo sviluppo socio - economico del territorio, e specificatamente nel campo ambientale, insediativo - strutturale e socio - economico, con la predisposizione dei relativi elaborati grafici;
- avendo svolto in modo soddisfacente le attività di cui alla convenzione già stipulata, e quindi già in possesso di tutti gli elementi indispensabili per la formulazione del suddetto Quadro Strategico, appare del tutto evidente l'opportunità di doversi affidare alla stessa Agenzia Sannio Europa anche l'espletamento delle attività per la elaborazione di tale fase del P.T.C.P., che oltre tutto deve essere assicurata nei tempi prefissati dall'Ente Provincia, non oltre il 25/11/02, tanto in coerenza con quelli programmati per l'approvazione del P.T.C.P. da parte di questo Ente prevista entro la fine del corrente anno;
- a tal fine è stata preliminarmente contattata l'Agenzia che si è dichiarata disponibile a svolgere l'incarico, ed è stato concordato, sulla scorta dell'impegno richiesto per l'espletamento dello stesso, un importo complessivo di € 175.000 IVA inclusa al 20% , ritenuto congruo.


Tenuto conto che il suddetto importo è disponibile sul cap. 8248 del Bil. 2002 ;

Tenuto conto altresì che è stato predisposto l'allegato schema di convenzione da sottoscrivere con la predetta Agenzia Sannio Europa, regolante i rapporti riguardanti la redazione del "Quadro Strategico" del P.T.C.P. .

Per tutto quanto detto si propone di:

1. approvare l'allegato schema di convenzione (che si allega al presente atto sotto la voce allegato "A") regolante i rapporti con l'Agenzia "Sannio Europa" per l'incarico della redazione del "Quadro Strategico" del P.T.C.P. (Piano Territoriale di Coordinamento Provinciale) per un importo complessivo di € 175.000 IVA inclusa;
2. di imputare la spesa complessiva di € 175.000 sul cap. 8248 del Bil. 2002;

IL DIRIGENTE DEL SETTORE
(Arch. Elisabetta Cuoco)



PROVINCIA DI BENEVENTO

OGGETTO: Conferimento di secondo incarico di attività di supporto per la redazione del Piano Territoriale di Coordinamento della Provincia (PTCP) di Benevento

L'anno 2002 (duemiladue), il giornodel mese di....., tra il Dott....., nato a....., il, nella qualità di Dirigente, in nome e per conto dell'Amministrazione Provinciale di Benevento C.F. 9200277063, domiciliato per la carica presso la sede, sita in Benevento alla Piazza IV Novembre, avanti denominata Provincia, ed il Presidente pro tempore-legale rappresentante dell'Agenzia di sviluppo, società consortile, denominata "Sannio Europa", Avv. Leonardo Paoletti, con sede in Benevento, alla Via.....,PI:....., per brevità appresso indicata come Agenzia, in esecuzione alla delibera della Giunta Provinciale n°del.....,

SI CONVIENE QUANTO SEGUE

Art.1) – Conferimento dell'incarico

La Provincia, in persona del Dirigente del Settore Programmazione e Sviluppo Territoriale, conferisce all'Agenzia l'incarico per attività di supporto per la redazione del Piano Territoriale di Coordinamento della Provincia (PTCP) di Benevento.

Art.2) – Oggetto dell'incarico

La formazione del PTCP si articolerà nelle seguenti due fasi distinte:

I FASE - Attività preliminari per la formazione del PTCP, articolata in:

- 1) redazione del "Documento di indirizzi per la redazione del PTCP";
- 2) redazione del "Quadro conoscitivo"

II FASE - Redazione del PTCP, articolata in:

- 1) redazione del "Quadro strategico"
- 2) redazione del "Quadro progettuale" e delle Norme tecniche di attuazione.

La prima fase consiste in elaborazioni ed attività propedeutiche alla redazione del PTCP; la seconda fase consiste in elaborazioni ed attività finalizzate alla redazione del PTCP, secondo quanto previsto dalla L. 142/90 e successive modifiche e integrazioni.

Il presente incarico si riferisce alla II Fase, punto 1). L'Agenzia incaricata dovrà espletare le attività di supporto tecnico e operativo indicate al successivo art. 3.

Art.3) – Contenuti dell'incarico

Le attività e le elaborazioni del presente incarico si riferiscono alla redazione del "Quadro strategico" del PTCP e cioè alla predisposizione dei contenuti indicati dal disegno di legge inerente le nuove "Norme sul governo del territorio" approvato con delibera della Giunta Regionale n. 040 del 5-6-2001, art.18, comma 5 (parte strutturale):

Quadro strategico (parte strutturale)

- 1- Obiettivi generali e specifici
 - 1.1- Obiettivi generali di sostenibilità ambientale
 - 1.2- Obiettivi sistema ambientale

- 1.3- Obiettivi sistema insediativo-infrastrutturale
- 1.4- Obiettivi sistema socio-economico

Allegati: elaborati grafici

2- Indirizzi generali e strategie di settore nelle materie di competenza provinciale

- 2.1- Indirizzi generali
- 2.2- Indirizzi nel settore economico, produttivo, commerciale
- 2.3- Indirizzi nel settore agricolo
- 2.4- Indirizzi nel settore turistico
- 2.5- Indirizzi nel settore della difesa del suolo, tutela e valorizzazione dell'ambiente e prevenzione delle calamità
- 2.6- Indirizzi nel settore della tutela e valorizzazione delle risorse idriche
- 2.7- Indirizzi nel settore della tutela e valorizzazione delle risorse energetiche
- 2.8- Indirizzi nel settore della valorizzazione dei beni culturali
- 2.9- Indirizzi nel settore della protezione della flora e della fauna, parchi e riserve naturali
- 2.10- Indirizzi nel settore della viabilità e trasporti
- 2.11- Indirizzi nel settore della organizzazione dello smaltimento dei rifiuti a livello provinciale, rilevamento, disciplina e controllo degli scarichi delle acque e delle emissioni atmosferiche e sonore

Allegati: elaborati grafici

3- Indirizzi specifici relativi ai contenuti del PTCP

- 3.1- Individuazione delle diverse destinazioni del territorio in relazione alla prevalente vocazione delle sue parti
- 3.2- Localizzazione di massima delle maggiori infrastrutture e delle principali linee di comunicazione
- 3.3- Linee di intervento per la sistemazione idrica, idrogeologica ed idraulico-forestale ed in genere per il consolidamento del suolo e la regimazione delle acque
- 3.4- Aree nelle quali sia opportuno istituire parchi o riserve naturali

Allegati: elaborati grafici

Art.4) – Impegni a carico dell'Agenzia

L'Agenzia si impegna a rispettare le scadenze per la presentazione degli elaborati e ad informare, ove necessario, la Provincia durante le fasi dell'incarico, nonché ad essere disponibili per eventuali incontri con Enti e Commissioni indicati dall'Amministrazione Provinciale.

L'Agenzia si impegna altresì a consegnare gli elaborati di cui al precedente articolo 3 entro le seguenti date:

- entro il 25 ottobre 2002 la bozza del "Quadro strategico";
- entro il 25 novembre 2002 la versione definitiva del "Quadro strategico".

L'Agenzia si impegna inoltre a consegnare:

- in copia cartacea (n. 1) e su supporto informatico (floppy o cd-rom in formato word) il "Quadro strategico";
- in copia cartacea (n. 1) e su supporto informatico (cd-rom in formato autocad e/o arc-view) le cartografie allegate al "Quadro strategico".

Eventuali ulteriori stampe delle cartografie tematiche e delle relazioni potranno essere richieste dalla Provincia con la corresponsione dei relativi costi di stampa.

Art.5) – Impegni a carico della Provincia

La Provincia fornirà all'Agenzia tutta la documentazione di supporto e di studio, adeguata ed aggiornata, necessaria per l'espletamento delle attività di cui al precedente art. 3.

La Provincia si impegna a fornire all'Agenzia tutti gli elementi in possesso, occorrenti alla redazione del PTCP, le relative informazioni e banche dati, possibilmente su supporto informatico, nonché le indagini e gli studi di settore in possesso, anche presso

oggetti terzi e/o di proprietà di questi, ritenuti opportuni e necessari, nel rispetto delle norme in materia di privacy, di cui alla legge n. 675/95 e successive modifiche ed integrazioni, nonché dei regolamenti vigenti. A tal fine l'Agenzia è autorizzata, senza ulteriore formalità, al trattamento dei dati esclusivamente per l'assolvimento dei fini istituzionali e per l'assunzione delle corrispondenti obbligazioni scaturenti dalla presente convenzione.

Art.6) – Compensi

La Provincia corrisponderà all'Agenzia per le attività di cui al precedente art. 3 la somma di € 175.000,00 (centosettantacinquemila,00), compresa IVA al 20%.

Art.7) – Corresponsione dei compensi

I compensi di cui al precedente art.6 dovranno essere corrisposti nei seguenti modi e termini:

- 40% entro dieci giorni dalla firma della presente convenzione;
- 30% entro dieci giorni dalla consegna della bozza del "Quadro strategico";
- 30% entro dieci giorni dalla consegna della versione definitiva del "Quadro strategico".

In caso di mancato pagamento nei termini sopra indicati, sulle somme dovute sono da applicarsi, a favore dell'Agenzia, gli interessi legali ragguagliati al tasso ufficiale di sconto stabilito dalla Banca d'Italia, ai sensi dell'art.9 della Legge 2 marzo 1949, n. 143.

Art.8) – Inadempienze contrattuali

Per la mancata consegna degli elaborati nei termini previsti dal precedente art.4, senza giustificato motivo, all'Agenzia verrà applicata una penale corrispondente all'1% del compenso netto, per ogni mese di ritardo o frazione superiore a 15 giorni.

Qualora il ritardo ingiustificato superi la durata di sei mesi, la Provincia potrà stabilire la revoca dell'incarico, detratta la penale maturata secondo il precedente primo comma.

Art.9) – Proprietà degli elaborati del Piano Territoriale di Coordinamento Provinciale

La proprietà degli elaborati di cui alla presente convenzione di incarico, resteranno di proprietà assoluta della Provincia di Benevento la quale potrà apportare tutte le modifiche e le variazioni ritenute opportune, a suo insindacabile giudizio.

Art.10) – Disposizioni finali

La presente convenzione impegna le parti dopo la sua sottoscrizione, ai sensi di legge.

Le spese eventuali di registro, bolli, diritti ed oneri vari, sono a carico della Provincia.

Letto, confermato e di seguito sottoscritto.

Per la provincia
IL DIRIGENTE
(Dott.....)

Per L'agenzia
IL PRESIDENTE
(Avv. Leonardo Paoletti)



PROVINCIA di BENEVENTO


Settore Affari Generali e Personale

hpy
21.8.03

Prot. N. _____

Benevento, li _____

U.O. GIUNTA



AL DIRIGENTE DEL SETTORE
PIANIFICAZIONE TERRITORIALE

SEDE

**OGGETTO: DELIBERA N. 300 DEL 28 LUGLIO 2003 AD OGGETTO: PIANO
TERRITORIALE DI COORDINAMENTO PROVINCIALE.
CONFERIMENTO DI TEZO INCARICO PER ATTIVITÀ DI SUPPORTO**

Per quanto di competenza si rimettono copie estratto della delibera indicata in oggetto, esecutiva.

IL DIRIGENTE SETTORE
- Dr.ssa Alfonsina COLARUSSO -

263
05.08.03

PROVINCIA di BENEVENTO
Affari Generali e Personale

Prot. n.

U.O.: **Consiglio/giunta**

Benevento, lì.....

- AL DIRIGENTE DEL SETTORE
PIANIFICAZIONE TERRITORIALE
- AL DIRIGENTE DEL
SETTORE FINANZA E CONTROLLO
ECONOMICO
- AL PRESIDENTE DEL COLLEGIO
REVISORI DEI CONTI
- AL PRESIDENTE
NUCLEO VALUTAZIONE
C/o RAGIONERIA

SEDE

OGGETTO: "DELIBERA N.300 DEL 28.07.2003 AD OGGETTO: "PIANO TERRITORIALE DI COORDINAMENTO PROVINCIALE CONFERIMENTO DI TERZO INCARICO PER ATTIVITA' DI SUPPORTO

Per quanto di competenza, si trasmettono due copie della delibera indicata in oggetto, immediatamente esecutiva.

SETTORE AA. GG. E PERSONALE
Prot. Interno N. 7101 del 12 AGO. 2003

IL DIRIGENTE
Dr.ssa Alfonsina Colarusso

[Signature]