



28 FEB. 2006
14 MAR. 2006

Provincia di Benevento

ESTRATTO DAL REGISTRO DELLE DELIBERAZIONI DEL CONSIGLIO PROVINCIALE

Seduta del 23 febbraio 2006

Oggetto: **APPROVAZIONE "PIANO FORESTALE STRALCIO ANNO 2006"- L.R. N. 11/1996.-**

L'anno duemilasei addì VENTITRE del mese di FEBBRAIO alle ore 12.00 presso la Rocca dei Rettori - Sala Consiliare -, su convocazione del Presidente del Consiglio Provinciale, prot. nn. 1532 e 1904 rispettivamente del 06.02.2006 e 14.2.2006, - ai sensi del Testo Unico delle Leggi sull'Ordinamento degli EE.LL. - D. Lgs. vo 18 agosto 2000, n. 267 e del vigente Statuto - si è riunito il Consiglio Provinciale composto dal:

Presidente della Provincia On. le Carmine NARDONE

e dai seguenti Consiglieri:

1. AGOSTINELLI Donato	13. GAGLIARDI Francesco
2. ANGRISANI Rita	14. GIALLONARDO Pietro
3. BARRICELLA Raffaele	15. LAMPARELLI Giuseppe
4. BORRELLI Mario	16. LOMBARDI Paolo
5. BOSCO Egidio	17. MARCASCIANO Gianfranco
6. BOZZI Giovanni	18. MAROTTA Mario
7. CALZONE Antonio	19. MORTARUOLO Domenico
8. CAPOCEFALO Spartico	20. NAPOLITANO Stefano
9. CRETA Giuseppe	21. POZZUTO Angelo
10. DE CIANNI Teodoro	22. RICCI Claudio
11. DI MARIA Antonio	23. RUBANO Lucio
12. FELEPPA Michele	24. SCARINZI Luigi

Presiede il Presidente del Consiglio Provinciale Geom. Donato AGOSTINELLI

Partecipa il Segretario Generale **Dr. Gianclaudio IANNELLA**

Eseguito dal Segretario Generale l'appello nominale sono presenti n. 17 Consiglieri.

Risultano assenti i Consiglieri 2 - 6 - 9 - 11 - 12 - 17 - 18

Sono presenti i Revisori dei Conti //

Sono, altresì, presenti gli Assessori CIERVO - GRIMALDI - PETRIELLA - NISTA - SPATAFORA

IL PRESIDENTE

Sull'argomento in oggetto dà la parola all'Assessore relatore Alfonso CIERVO il quale data per letta la proposta di delibera allegata alla presente sotto il n. 1), con a tergo espresso il parere favorevole reso ai sensi dell'art. 49 del T.U. delle leggi sull'Ordinamento degli EE.LL. Decreto Lgs. 18 agosto 2000 n. 267, ne illustra brevemente il contenuto chiedendone l'approvazione.

Riferisce, che la IV^a Commissione Consiliare ha espresso parere come da verbale allegato il n. 2).

Si dà atto che è uscito dalla Sala il Consigliere SCARINZI per cui i Consiglieri presenti sono 16.

Dopo l'intervento del Consigliere BARRICELLA in ordine ad alcune delucidazioni nessun altro chiede la parola per cui il Presidente pone ai voti per alzata di mano la proposta di deliberazione.

Eseguita la votazione presenti e votanti 16 la proposta viene approvata all'unanimità.

Il Presidente propone, che alla delibera testè approvata venga data la immediata esecutività che messa ai voti, per alzata di mano, riporta la medesima votazione unanime.

IL CONSIGLIO PROVINCIALE

Visto l'esito delle eseguite votazioni;

Visto il parere favorevole reso ai sensi dell'art. 49 del T.U. delle leggi sull'Ordinamento degli EE.LL. Decreto Lgs. 18 agosto 2000 n. 267 e riportato a tergo della proposta allegata sotto il numero 1).

DELIBERA

Per quanto in narrativa esposto e che fa parte integrante e sostanziale del presente dispositivo:

1. DI approvare come in effetti approva il PIANO FORESTALE STRALCIO ANNO 2006, predisposto ai sensi dell'art. 5 della L.R. N. 11/1996, così formulato per un importo complessivo di € 2.336.880,50:

11. Manutenzione ai Rimboschimenti ex novo	€ 60.000,00
12. Manutenzione sui boschi esistenti	€ 320.000,00
13. Manutenzione alle sistemazioni idraulico-forestale	€ 100.000,00
14. Manutenzione e presidio strade di servizio forestale	€ 25.000,00
15. Manutenzione sentieri campestri	€ 180.000,00
16. Manutenzione verde pubblico	€ 700.000,00
17. Opere di prevenzione e spegnimento incendi boschivi	€ 680.000,00
18. Sistemazioni idraulico-forestale	€ 30.000,00
19. Conservazione, miglioramento e ampliamento del verde pubblico	€ 215.880,50
20. Interventi di Somma Urgenza	€ 26.000,00

TOTALE COMPLESSIVO € 2.336.880,50.

2. di dare mandato al Settore Agricoltura, Alimentazione, Territorio Rurale e Forestale di trasmettere il presente atto corredato Piano Forestale Stralcio anno 2006 alla Regione Campania per i consequenziali provvedimenti di competenza.
3. STANTE l'urgenza di dare alla presente immediata esecutività.

Al termine il Presidente toglie la seduta sono le ore 14,20.

Verbale letto e sottoscritto

IL SEGRETARIO GENERALE
F.to come all'originale


IL PRESIDENTE DEL CONSIGLIO
F.to come all'originale

N. 172

Registro Pubblicazione

Si certifica che la presente deliberazione è stata affissa all'Albo in data odierna, per rimanervi per 15 giorni consecutivi a norma dell'art. 124 del T.U. - D. Lgs.vo 18.8.2000, n. 267.

BENEVENTO 28 FEB. 2006

IL MESSO 

IL SEGRETARIO GENERALE
IL SEGRETARIO GENERALE
Dott. Gianclaudio IANNELLA 

28 FEB. 2006

La sujestata deliberazione è stata affissa all'Albo Pretorio in data _____ e avverso la stessa non sono stati sollevati rilevi nei termini di legge.

SI ATTESTA, pertanto, che la presente deliberazione è divenuta esecutiva a norma dell'art. 124 del T.U. - D. Lgs.vo 18.8.2000, n. 267.

li _____


IL RESPONSABILE DELL'UFFICIO

IL SEGRETARIO GENERALE
F.to come all'originale

Si certifica che la presente deliberazione è divenuta esecutiva ai sensi del T.U. - D. Lgs.vo 18.8.2000, n. 267 il giorno 16 MAR. 2006

- Dichiarata immediatamente eseguibile (art. 134, comma 4, D. Lgs.vo 18.8.2000, n. 267).
- Decorsi 10 giorni dalla sua pubblicazione (art. 134, comma 3, D. Lgs.vo 18.8.2000, n. 267).
- E' stata revocata con atto n. _____ del _____

Benevento li, 16 MAR. 2006

IL SEGRETARIO GENERALE
IL SEGRETARIO GENERALE
(Dott. Gianclaudio IANNELLA) 

Copia per

- PRESIDENTE CONSIGLIO _____
- SETTORE AGRICOLTURA _____
- SETTORE FINANZA _____
- SETTORE _____
- Revisori dei Conti _____

- il _____ prot. n. _____
- il 1655 prot. n. Esce. 2132/16-8-06
- il 23 prot. n. _____
- il _____ prot. n. _____
- il _____ prot. n. _____



PROVINCIA di BENEVENTO

Settore Servizi ai Cittadini

Servizio Affari Generali

421
16-3-06

Prot. n. 2132

Benevento, li 16 MAR 2006

U.O.: GIUNTA/CONSIGLIO

MINORA

AL DIRIGENTE DEL SETTORE
AGRICOLTURA - ALIMENTAZIONE
E TERRITORIO RURALE E
FORESTALE
SEDE

Oggetto: Delibera C.P. n. 27 del 23.2.2006 ad oggetto: "APPROVAZIONE "PIANO FORESTALE STRALCIO ANNO 2006" - L.R. N. 11/1996".-

Per quanto di competenza si rimette copia estratto della delibera indicata in oggetto, esecutiva.

for

IL DIRIGENTE DEL SETTORE
- Dr. ssa Patrizia TARANTO -



PROVINCIA di BENEVENTO

Settore Servizi ai Cittadini

Servizio Affari Generali

339
1-3-06

Prot. n. 1655

Benevento, 02 MAR. 2006

U.O.: GIUNTA/CONSIGLIO

M INUTA

**AL DIRIGENTE DEL SETTORE
AGRICOLTURA – ALIMENTAZIONE
E TERRITORIO RURALE E
FORESTALE**

**AL DIRIGENTE DEL SETTORE
FINANZA E CONTROLLO
ECONOMICO**

SEDE

Oggetto: Delibera Consiglio Provinciale N. 27 del 23.2.2006 ad oggetto: “Approvazione Piano Forestale Stralcio anno 2006”- L.R. N. 11/1996”.-

Per quanto di competenza, si rimettono n. 2 copie estratto della delibera indicata in oggetto, con il relativo fascicolo.

Copia della stessa si rimette al Dirigente del Settore Finanza e Controllo Economico.

IL DIRIGENTE
- Dr. ssa Patrizia TARANTO

gru



PROVINCIA DI BENEVENTO


PROPOSTA DELIBERAZIONE CONSILIARE

OGGETTO: APPROVAZIONE " PIANO FORESTALE STRALCIO ANNO 2006 "
L.R. N. 11/1996

L'ESTENSORE

L'ASSESSORE

IL CAPO UFFICIO



ISCRITTA AL N. _____
DELL'ORDINE DEL GIORNO


APPROVATA CON DELIBERA N. 27 DEL 23 FEB. 2006

Su Relazione ASSESSORE CERVO

IMMEDIATA ESECUTIVITA'


Favorevoli n. _____
Contrari n. _____


IL SEGRETARIO GENERALE



IL PRESIDENTE

IL SEGRETARIO GENERALE





ATTESTAZIONE DI COPERTURA FINANZIARIA

IMPEGNO IN CORSO DI FORMAZIONE

di L. _____

Cap. _____

Progr. N. _____

Esercizio finanziario 200__

IL RESPONSABILE DEL SETTORE
FINANZA E CONTROLLO ECONOMICO

REGISTRAZIONE CONTABILE

REGISTRAZIONE IMPEGNO DI SPESA
Art. 30 del Regolamento di contabilita'

di L. _____


Cap. _____

Progr. n. _____

del _____

Esercizio finanziario 200__

IL RESPONSABILE SERVIZIO CONTABILITA'



IL PRESIDENTE da la parola all'**Assessore Delegato all'Agricoltura, Foreste e Caccia** il quale riferisce:

- **CHE** la Regione Campania con legge n. 27/1979 modificata e integrata con le LL. RR. 13/1987 e 11/1996, ha delegato alle Comunità Montane e alle Amministrazioni Provinciali, ciascuna per i territori di competenza, le funzioni amministrative in materia di Economia, Bonifica Montana e Difesa del Suolo;
- **CHE** IL Settore Agricoltura, Alimentazione, Territorio Rurale e Forestale di questo Ente, coordinato dal Dirigente Dott. Arch. Elisabetta Cuoco, ha provveduto a predisporre il Piano Forestale Stralcio Anno 2006, così come disposto dall'art. 5 della L.R. n. 1171996, in conformità alle specifiche esigenze e agli obiettivi prefissati dall'Ente per un importo complessivo di **€ 2.336.880,50**;
- **CHE** nella redazione del Piano Forestale Stralcio Anno 2006 si è tenuto prioritariamente conto del costo della manodopera bracciantile, dando maggior rilievo ai lavori in amministrazione diretta, al fine di consentire il rispetto delle fasce occupazionali degli addetti alle sistemazioni idraulico-forestali in servizio presso questo Ente;
- **CHE** la bozza del Piano in argomento è stata trasmessa per il parere alla competente IV Commissione Consiliare;
- **CHE** alla luce di quanto esposto il Piano Stralcio Anno 2006 in argomento risulta così formulato:

1. Manutenzione ai Rimboschimenti ex novo	€ 60.000,00
2. Manutenzione sui boschi esistenti	€ 320.000,00
3. Manutenzione alle sistemazioni idraulico-forestale	€ 100.000,00
4. Manutenzione e presidio strade di servizio forestale	€ 25.000,00
5. Manutenzione sentieri campestri	€ 180.000,00
6. Manutenzione verde pubblico	€ 700.000,00
7. Opere di prevenzione e spegnimento incendi boschivi	€ 680.000,00
8. Sistemazioni idraulico - forestale	€ 30.000,00
9. Conservazione, miglioramento e ampliamento del verde pubblico	€ 215.880,50
10. Interventi di Somma Urgenza	€ 26.000,00

TOTALE COMPLESSIVO **€ 2.336.880,50**

IL CONSIGLIO PROVINCIALE

VISTO il parere ai sensi dell'art. 49 del D.Lgs. vo n. 267 del 18.08.2000 di approvazione del T.U. delle leggi sull'Ordinamento degli EE.LL.

DELIBERA

Per quanto in narrativa esposto e che fa parte integrante e sostanziale del presente dispositivo:

1. **DI** approvare come in effetti approva il PIANO FORESTALE STRALCIO ANNO 2006, predisposto ai sensi dell'art. 5 della L.R. N.11/1996, così formulato per un importo complessivo di € 2.336.880,50:

11. Manutenzione ai Rimboschimenti ex novo	€ 60.000,00
12. Manutenzione sui boschi esistenti	€ 320.000,00
13. Manutenzione alle sistemazioni idraulico-forestale	€ 100.000,00
14. Manutenzione e presidio strade di servizio forestale	€ 25.000,00
15. Manutenzione sentieri campestri	€ 180.000,00
16. Manutenzione verde pubblico	€ 700.000,00
17. Opere di prevenzione e spegnimento incendi boschivi	€ 680.000,00
18. Sistemazioni idraulico - forestale	€ 30.000,00
19. Conservazione, miglioramento e ampliamento del verde pubblico	€ 215.880,50
20. Interventi di Somma Urgenza	€ 26.000,00

TOTALE COMPLESSIVO € **2.336.880,50**

2. **DI** dare mandato al Settore Agricoltura, Alimentazione, Territorio Rurale e Forestale di trasmettere il presente atto corredato Piano Forestale Stralcio anno 2006 alla Regione Campania per i conseguenziali provvedimenti di competenza;
3. **STANTE** l'urgenza di dare alla presente immediata esecutività.

PARERI

- Visto ed esaminato il testo della proposta di deliberazione che precede, se ne attesta l'attendibilità e la conformità con i dati reali e i riscontri d'Ufficio.

Per ogni opportunità si evidenzia quanto appreso:

Qualora null'altro di diverso sia appreso indicato, il parere conclusivo è da intendersi

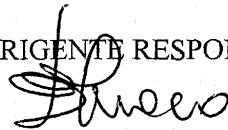
FAVOREVOLI

Oppure contrario per i seguenti motivi:

Alla presente sono uniti n. _____ intercalari e n. _____ allegati per complessivi n. _____
facciate uniti.

Data _____

IL DIRIGENTE RESPONSABILE



Il responsabile della Ragioneria in ordine alla regolarità contabile art. 49 del D. Lgs.vo 18.8.2000, n. 267 di approvazione del T.U. delle Leggi sull'Ordinamento degli EE. LL.

FAVOREVOLE

Parere -----

CONTRARIO


IL DIRIGENTE RESPONSABILE



ASSESSORATO AGRICOLTURA E FORESTE
PROVINCIA DI BENEVENTO

SETTORE AGRICOLTURA – ALIMENTAZIONE – TERRITORIO
RURALE E FORESTALE

PIANO FORESTALE STRALCIO ANNO 2006
redatto ai sensi della legge regionale n. 11 / 1996





PROVINCIA DI BENEVENTO

SETTORE AGRICOLTURA, ALIMENTAZIONE TERRITORIO RURALE E FORESTALE

PIANO FORESTALE STRALCIO ANNUALE 2006

RELAZIONE GENERALE

La competenza della Provincia di Benevento sul territorio di cui alla L.R. n. 11/96, si estende su circa 23.000 ettari, con una popolazione di circa 114.000 abitanti comprendente i comuni di:

1. BENEVENTO;
2. AIROLA;
3. AMOROSI;
4. CALVI;
5. CASTELPOTO;
6. CEPPALONI;
7. DUGENTA;
8. PIETRELCINA ;
9. S. GIORGIO DEL SANNIO;
10. S. LEUCIO DEL SANNIO;
11. SAN MARTINO SANNITA;
12. SAN NAZZARO;
13. SAN NICOLA MANFREDI;
14. S. ANGELO A CUPOLO;
15. TELESE TERME;
16. ARPAISE.

GEOLOGIA DEL TERRITORIO

La costituzione geologica del territorio della Provincia è varia e complessa, così come sono vari e complessi i processi tettonici che hanno portato alla formazione ed al sollevamento della catena Appenninica che in parte la attraversa.

Quasi tutti i terreni possono considerarsi provenienti da argille scagliose e calcari marnosi dell'Eocene, a cui seguono con minore importanza argille e marne del medio Miocene.

In linea generale quindi, le aree in esame sono caratterizzate dalla presenza di rilievi variamente articolati tra loro in forme morfologiche dolci ed ondulati, dove prevalgono i sedimenti calcareo-marnosi ed arenacee.

Le caratteristiche idrogeologiche dei luoghi sono legate al differente grado di permeabilità, diffusione e spessore degli affioranti argillosi, calcareo-marnoso ed arenacee, in generale, il rendimento idrogeologico è pari a 0.50 (il 50 % delle piogge sono di ruscellamento). Il territorio è caratterizzato dalla presenza di una rete di torrenti stagionali che assumono aspetto più o meno detritici in riguardo alla capacità di drenaggio dei terreni, la differenza di portata stagionale genera incisioni incanalate regressive con trasporto di materiali solido sottile.

Le acque superficiali manifestano azione di erosione differenziale, in relazione alla natura litologica dei sedimenti terrigeni e pelagici affioranti, all'acclività dei pendii e alla scarsa vegetazione, anche in funzione del fatto che mancano quasi ovunque regolari sistemazioni, per cui in generale si notano danni per mancanza di regimazione delle acque.

La rete idrografica del territorio ha una chiara impostazione tettonica e i corsi d'acqua principali sono i fiumi Calore, Sabato e Tammaro.

IL CLIMA

Il clima, come in tutto l'Appennino meridionale collinare e montano, è caratterizzato da un'irregolare distribuzione delle piogge, con inverni piovosi ed estati siccitose. La piovosità media annua si aggira sui 1.000 mm. con limiti minimi ad Ovest del territorio.

La temperatura varia notevolmente con l'altitudine, la distanza dal mare e dall'esposizione.

Sono molto frequenti le gelate e la nebbia.

INQUADRAMENTO PEDOLOGICO

Riguardo alle zone climatiche, i nostri terreni appartengono alle terre rosse che caratterizzano le regioni calcaree dell'Italia meridionale. Inoltre, sono presenti sia terreni argillosi che alluvionali.

STABILITA' DEL TERRITORIO

Si vuole premettere che numerosi sono i fattori che influiscono sulla stabilità di un pendio e ne condizionano i processi morfoevolutivi, di loro quelli più importanti sono i seguenti:

1. La configurazione geometrica del pendio;
2. La natura litologica dei terreni costituenti il pendio;
3. Le condizioni idraulico-forestali ovvero la presenza ed incidenza delle acque sotterranee, di quelle superficiali e della copertura vegetale;
4. Le azioni esterne tra le quali hanno maggior peso le precipitazioni meteoriche, i processi erosivi, gli eventi sismici e l'attività antropica.

Nell'ambito del territorio di questa Provincia, una delle cause principali responsabile, nella maggior parte dei casi, dell'innescarsi e/o evolversi di un fenomeno franoso, è rappresentata dalle precipitazioni meteoriche a carattere piovoso e nevoso che imperversano nelle stagioni autunnali ed invernali.

L'acqua può essere considerata l'elemento perturbante della stabilità del territorio provocando dissesti del suolo e sottosuolo.

La sua azione erosiva è in stretta connessione alle caratteristiche litologiche e geomorfologiche dei terreni con i quali interagisce.

L'alternarsi di lunghi periodi di siccità e d'intense precipitazioni dà luogo, soprattutto sui terreni argillosi, a modifiche delle loro caratteristiche meccaniche.

Tali modifiche comportano l'istaurarsi di movimenti franosi anche dove l'acclività non è eccessiva.

La stabilità è compromessa per lo più da scalzamenti al piede dovuti all'azione erosiva delle acque ruscellanti, di dilavamento e di quelle incanalate da attività antropiche inappropriate.

Il ruscellamento è, così, la causa decisiva dell'erosione.

Tale fenomeno è favorito oltre che dalla parte argillosa dei terreni, anche da un'agricoltura esercitata in modo improprio ovvero da un caotico riparto delle colture ove i seminativi sono esposti fortemente all'impatto delle precipitazioni autunnali e i solchi di lavorazione costituiscono la via preferenziale per lo scorrimento delle acque piovane, da ciò i fenomeni di ruscellamento e l'istaurarsi del movimento franoso.

Altra causa non meno importante delle precedenti è l'assenza del manto arboreo di copertura del suolo nelle zone dove le pendenze rilevanti richiederebbero tale copertura.

LA VEGETAZIONE

Per quanto attiene ad una classificazione Fitogeografica o Biogeografica (concetto complesso che contiene un punto di vista biologico ed un punto di vista geografico), la zona in esame rientra nella Zona Montana superiore dell'Appennino meridionale, che si allaccia dal limite inferiore del castagno al limite superiore.

Detta classificazione delle zone fito-climatiche coincide con la Zona del Castanetum del Pavari.

La carta vegetazionale di un'area rappresenta l'insieme delle popolazioni vegetali di specie diverse, che possono essere di tipo **fisionomico-strutturale**, ossia distinguendo le associazioni vegetali, in prima approssimazione, soltanto con caratteri formali (boschi, cespuglieti, praterie ecc.), o di tipo **fitosociologico**, ossia distinguendo le associazioni vegetali e le unità superiori da queste formate in funzione dell'inventario delle specie, variamente associate riguardo alle diverse esigenze ecologiche.

Per *Vegetazione* bisogna intendere il complesso delle piante di un determinato territorio, considerate nei loro rapporti con l'ambiente, che risulta essere il concetto contrapposto a quello di *Flora*, che è il complesso delle piante considerate dal punto di vista della sistematica botanica.

Quindi, per Vegetazione si può definire la componente vegetale di un dato ecosistema, che assieme alla componente animale determina la *biocenosi* di quell'ecosistema.

L'aspetto più appariscente della vegetazione è quello *fisionomico*, determinato dalla forma esterna delle varie associazioni vegetali, che da tale punto di vista sono identificate come formazioni vegetali e contribuiscono fortemente a caratterizzare il quadro paesistico.

Secondo il criterio formale, le varie parti della vegetazione possono essere fondamentalmente distinte in *alberi, cespugli e piante erbacee*, in vario modo mescolate tra loro, dando luogo a diverse formazioni vegetali, di cui le più caratteristiche sono *la foresta, la macchia e la prateria*, in cui prevalgono rispettivamente gli alberi, i cespugli e le piante erbacee.

Un altro criterio più moderno di classificazione delle associazioni vegetali fa riferimento alle strutture vegetali, ossia all'ordinamento spaziale e temporale delle associazioni stesse e in particolare alla composizione delle diverse specie, distinguendo tra associazioni povere e ricche di specie; si tratta di un sistema più fecondo ecologicamente, perché consente di valutare la stabilità degli ecosistemi.

Oltre all'analisi delle forme e delle strutture, è molto importante l'analisi delle funzioni vegetali, che studia i molteplici e reciproci rapporti tra le associazioni vegetali e il loro ambiente.

La funzione più importante della vegetazione è quella produttiva: come produttori primari, le piante verdi assorbono l'energia solare e l'utilizzano per costruire - mediante fotosintesi - nuova materia organica.

Per quanto attiene all'aspetto **fisionomico-strutturale e fitosociologico** nella zona in esame, sono presenti boschi, cespuglieti e praterie aride. I boschi sono caratterizzati dalla presenza specie autoctone quali: *Quercus pubescens*, *Quercus cerris*, *Quercus robur*, *Castanea sativa*, *Acer campestre*, *Fraxinus ornus*, *Fraxinus excelsior*, *Carpinus betulus* e *orientalis*, *Ulmus campestris*, *Alnus cordata* (Ontano napoletano) e

glutinosa e specie che nel tempo si sono adattate quali la Robinia pseudoacacia Ailantus altissima (albero del paradiso), che si associano a

specie arbustive che vivono sia nel sottobosco che ai margini degli stessi (Mirtus communis, Cornus sanguinea, Rubus sp. -more e lamponi, rosa canina, agrifoglio, medicago arborea, Spartium junceum, viburnum sp., Ruscus aculeatus e hypoglossum, Crataegus sp., Sambucus nigra oltre a una molteplice flora erbacea spontanea caratterizzata dalla condizioni climatiche della zona.

Inoltre nelle aree umide sono particolarmente presenti varietà di pioppi e di salici e canne (Arundo donax).

La maggior parte dei boschi sono caratterizzati dai trattamenti effettuati (tagli) che ne formano la struttura.

Le strutture maggiormente presenti sono popolamenti coetanei, disetanei e irregolari con rinnovazione agamica e governo a ceduo.

Le funzioni della vegetazione sono molteplici, tra le più interessanti si ricorda l'influenza notevole che esercita sul clima generale e locale, temperandone gli eccessi, l'arricchimento del suolo di humus, la protezione dall'erosione e quindi di difesa del suolo.

Le diverse tipologie di sistemazioni vegetali si possono distinguere in *"Associazioni vegetali chiuse"* e *"Associazioni vegetali aperte"*.

Nella scelta delle piante arboree e/o arbustive da utilizzare per lavori di rimboschimento e di ricostituzione bisogna tener conto del loro accrescimento e della capacità degli apparati radicali a consolidare le particelle di terreno sciolto.

Le specie vegetali da impiegare saranno scelte anche in funzione della composizione del paesaggio circostante.

INTERVENTI AI SENSI DELLA L.R. 11/96 - articolo 2 e 5

Gli Enti Delegati annualmente sono tenuti a predisporre un Piano Stralcio, attuativo del Piano Forestale Generale (art. 5), mediante il quale programmano gli interventi da realizzare nel territorio di competenza.

Il Piano forestale 2005 è stato rimodulato per una diminuzione delle risorse assegnate da € 2.530.000,00 a € 2.053.486,00.

Il Piano 2006 è formulato sulla base dell'importo dell'anno 2004 (€ 2.409.155,19), diminuito dell'importo del 3,8% (art. 139 della legge finanziaria 2006) pari ad un importo complessivo di € **2.336.880,50**.

Si rappresenta che la forza lavoro degli operai idraulico-forestali della Provincia di Benevento ad oggi è composta da n. 70 O.T.I. , da n. 2 O.T.D. (storici) e n. 34 O.T.D. (da utilizzare per il Servizio Antincendio boschivo).

Le giornate lavorative effettuate nell'anno 2004 sono state n. 25.738, mentre nell'anno 2005 sono state n. 25.791 .

Da un'analisi di previsione delle giornate lavorative per l'anno 2006, tenuto conto degli impegni dovuti per il Servizio antincendio del bosco(maggiori turnazioni, straordinario e indennità di spegnimento), si raggiungeranno le 26.000 gg., per un costo complessivo della manodopera di circa € **2.100.000,00**, al fine di garantire le fasce occupazionali, così come riportato dall'art. 30 della legge regionale 11/1996.

Le azioni e gli interventi inseriti nel Piano Stralcio 2006 sono sempre rivolte al miglioramento dell'ambiente, alla difesa del paesaggio e del territorio, attraverso azioni ed interventi mirati alla conservazione delle risorse, oltre che al miglioramento delle condizioni di vita e allo sviluppo socio-economico degli abitanti.

Nel rispetto delle indicazioni del P.F.G. 2002/2006, il Settore Agricoltura, Alimentazione, Territorio Rurale e Forestale di questo Ente ha provveduto a modulare gli interventi da inserire nel “PIANO FORESTALE STRALCIO ANNO 2006”, così come di seguito distinto:

A) - Interventi di manutenzione delle opere esistenti;

A) INTERVENTI DI MANUTENZIONE DELLE OPERE REALIZZATE

- MANUTENZIONE AI RIMBOSCHIMENTI EX NOVO

Questa categoria d'interventi interessa i giovani rimboschimenti, ossia quelli realizzati negli ultimi 5/6 anni, per una superficie complessiva di ettari 36.75.81.

I lavori di manutenzione sono di primaria importanza affinché il nuovo impianto possa attecchire e svilupparsi per dar vita all'ecosistema bosco.

I lavori che si andranno a realizzare sono i seguenti:

- Cure colturali, consistenti nel taglio delle erbe infestanti, zappettatura, potatura di formazione alle giovani piante;
- Formazione di fasce e viali parafuoco;
- Manutenzione chiudenda;
- Risarcimenti dovuti da eventuali fallanze.

Le specie vegetali da utilizzare saranno prevalentemente latifoglie autoctone presenti nella zona e per il loro reperimento verrà fatta regolare richiesta ai Vivai gestiti dalla Regione, in mancanza saranno acquistate da vivai specializzati in produzione di piantine forestali.

- MANUTENZIONE SU BOSCHI ESISTENTI

Fanno parte di questi interventi sia i rimboschimenti realizzati negli anni dall'Ispettorato Ripartimentale delle Foreste di Benevento che da questa Provincia con i fondi delle LL. RR. 27/79 e successive, e sia da boschi di proprietà pubblica e privata, che per motivazioni varie, negli ultimi anni non sono stati oggetto di alcun intervento di manutenzione e cura colturale, per una superficie complessiva di ettari 167.43.90.

Tali interventi necessitano di lavori di manutenzione anche al fine di una prevenzione dagli incendi boschivi, in quanto una delle cause di questa calamità è l'incuria a cui sono sottoposti i nostri boschi.

I lavori tenderanno al recupero ambientale e paesaggistico, oltre al raggiungimento delle funzioni proprie del bosco che sono di difesa idrogeologica, biologica, climatica, ricreativa e produttiva. Inoltre, a tali funzioni sarà aggiunto anche quella di un "riordinamento fondiario" che potremo chiamare forestale, poichè l'area d'intervento è interessata da una notevole frammentazione della proprietà e quindi sia il dissesto idrogeologico che ambientale provoca non pochi danni al territorio

Come risaputo tra le funzioni del bosco c'è sicuramente quella produttiva, in quanto non bisogna trascurare che la risorsa legno riveste una fondamentale importanza nell'economia del nostro Paese, che è largamente deficitario e vincolato all'importazione di tale materia e quindi gli interventi di rimboschimento assumono una notevole importanza anche nell'economia della zona e del paese.

L'azione di difesa delle pendici che il bosco produce non è certo trascurabile, e quindi l'impianto di specie arboree e arbustive al fine di creare un giusto equilibrio tra loro, consente di limitare danni all'ambiente circostante e al territorio.

L'effetto di protezione del suolo dall'erosione idrica superficiale è uno dei principali scopi che questo lavoro si propone.

I lavori che si andranno a realizzare consisteranno essenzialmente nelle cure colturali, formazione di fasce e viali parafuoco, e di quanto altro occorrerà per la prevenzione e difesa dagli incendi boschivi.

Dove ne sussiste la necessità sarà realizzato dei tagli colturali.

- MANUTENZIONE ALLE SISTEMAZIONI IDRAULICHE

Gli interventi di manutenzione alle opere di sistemazione idraulico-forestale risultano di prioritaria importanza infatti, grazie a tali interventi, si viene a ridurre la possibilità di ulteriori dissesti e, nel contempo, le opere realizzate dimostreranno la loro perfetta rispondenza anche alle esigenze di durata nel tempo e alle sollecitazioni di servizio. Gli interventi da realizzare saranno illustrati nelle schede allegate e nelle perizie esecutive.

- MANUTENZIONE VERDE PUBBLICO

Questo Settore dal 1987 (L.R. 13/87) ha realizzato nei territori di propria competenza svariati interventi di verde pubblico. E' dimostrato che nel tempo, dove non si è intervenuto con successive manutenzioni e cure colturali (zappettature, potature, concimazioni, risarcimenti, irrigazioni di soccorso nei periodi estivi), si sono verificate situazioni che hanno vanificato l'impegno profuso, sia delle risorse finanziarie che del lavoro realizzato.

Pertanto, si rende necessario se non indispensabile e prioritario, proseguire con i lavori di manutenzione dopo la realizzazione delle opere.

Per quanto riguarda il Verde Urbano tale intervento è oltremodo utile e necessario.

La scelta degli interventi da eseguire non è stata ne casuale e ne di ordine politico, in quanto sono stati inseriti tutti i lavori di verde realizzati da questo Ente nel corso degli anni, oltre a quelli segnalati dalla amministrazioni comunali competenti per territorio

L'elenco e l'ubicazione sono riportati nell'allegata scheda.

PREVENZIONE E SPEGNIMENTO INCENDI BOSCHIVI

Un aspetto rilevante dell'attività degli EE. DD. è quella legata al Servizio Antincendio boschivo, che rientra in un quadro più ampio di organizzazione riguardante il " Piano di Difesa e Conservazione del Patrimonio Boschivo dagli incendi"

La Provincia di Benevento quale Ente Delegato in materia d' Economia, Bonifica montana e difesa del suolo ha il compito di attivare tutte le azioni possibili di prevenzione, contrasto, spegnimento e bonifica dell'aree percorse dal fuoco nell'ambito del territorio di propria competenza.

La prevenzione è svolta adottando e realizzando specifiche perizie di manutenzione ai boschi esistenti al fine di ridurre ed eliminare il pericolo da incendi e nel contempo di aumentare la potenziale produttività e la fruibilità del bosco dal punto di vista turistico, ricreativo e scientifico.

Tali interventi consistono principalmente in lavori di:

- Diradamento;
- Pulizia del sottobosco;
- Formazione di fasce e viali parafuoco,
- Segnaletica dei sentieri con giusti cartelli.

Inoltre, sono redatte più perizie riguardanti l'azione di spegnimento, che viene effettuato con squadre di operai idraulico-forestali, equipaggiati e forniti di ogni mezzo idoneo alla lotta terrestre agli incendi boschivi.

Il coordinamento delle suddette squadre è di competenza del Settore.

Il Piano A.I.B. prevede la costituzione di un Centro Operativo (C.O.E.D.) e di Nuclei Operativi (N.O.E.D.), che per una necessità puramente logistica sono ubicati entrambi a Benevento.

Per il funzionamento operativo di tale struttura operativa è annualmente redatto un apposito Piano A.I.B., di concerto con il Coordinamento Operativo Provinciale (C.O.P.), con sede presso lo STAPF di Benevento e le Comunità Montane della provincia di Benevento.

Si rappresenta che il considerevole aumento nel riparto del Piano degli interventi di prevenzione e spegnimento è dovuto alla richiesta della

Regione Campania di organizzare una squadra operativa già da metà Marzo al fine di fronteggiare un'emergenza che annualmente si ripropone dal mese di marzo, oltre ad attivare delle squadre per la vigilanza e la segnalazione di eventuali focolai.

Questa Provincia ha presentato ed attuato un progetto POR 2000/2006 – Misura 4.17 - tipologia 4/b, con la quale sono stati acquistati mezzi (trattori e attrezzi) per la prevenzione, oltre due Land Rover attrezzate con nuovi sistemi di lotta agli incendi boschivi.

Inoltre, nell'ambito della stessa misura è stato presentato alla Regione Campania nel 1° bimestre 2003, un progetto riguardante, la costruzione di un Centro A.I.B, con annessi depositi per macchine e attrezzi, che è disponibile sin dalla passata Campagna AIB. Tale Centro è stato oggetto di un progetto di Conservazione, miglioramento e ampliamento del verde, realizzato nell'anno 2005.

MANUTENZIONE ALLA VIABILITA' DI SERVIZIO

Per quanto riguarda la viabilità di servizio risulta indispensabile e prioritario intervenire con lavori di manutenzione.

Le operazioni da compiere saranno le seguenti:

- Ripristino scarpate;
- Ripristino cunette;
- Ricarica della sede stradale.

- MANUTENZIONE DI SENTIERI

In un'ottica sempre più ambientalista e paesaggistica degli interventi di competenza degli operai idraulico-forestali, risulta necessaria ed indispensabile l'opera di salvaguardia di beni comuni quali i sentieri campestri.

Rilevato che tali sentieri negli anni sono stati completamente dimenticati, e che al fine di incentivare un turismo locale atto alla conoscenza dei luoghi e alla valorizzazione ambientale dei territori di competenza, per le ragioni innanzi dette non facilmente accessibili, si ritiene opportuno inserire in questo Piano questa tipologia d'intervento, che risulta indispensabile anche quale miglioramento e potenziamento alla viabilità forestale e alla prevenzione antincendio.

Le operazioni da eseguire saranno le seguenti:

- Individuazione su giuste planimetrie dei sentieri;
- Segnaletica e cartellonistica;
- Taglio d'erbe infestanti;
- Manutenzione e/o rifacimento di staccionate;

B)– Nuovi interventi

CONSERVAZIONE, MIGLIORAMENTO ED AMPLIAMENTO DEL VERDE PUBBLICO.

La legge regionale 11/1996 ha tra le proprie finalità il conseguimento degli interventi di Verde Pubblico.

Per Verde Pubblico s'intende tutta la vegetazione nelle città e nelle vicinanze di loro, a cura delle amministrazioni civiche, per il godimento dei cittadini.

Ci si riferisce a giardini, parchi, alle alberature stradali, alle aiuole piccole e grandi che compongono il territorio comunale.

In Italia ad oggi non esiste alcuna pianificazione che riguarda il verde e il paesaggio e pertanto non sono date indicazioni di sorta circa i criteri progettuali e i materiali da impiegare nelle aree a verde e ne le figure professionali a cui conferire gli incarichi tecnici.

I vantaggi e gli scopi che si prefiggono gli interventi di verde in aree urbane, sono molteplici.

Il verde di città inizialmente era vincolato a funzioni d'utilità, poi d'unificazione tra gli edifici e lo spazio circostante, oggi si può dire che i giardini, i parchi sono lo specchio del modo di vivere dei popoli, l'espressione della loro cultura, della loro mentalità.

Tra le funzioni più importanti vi è quella del miglioramento ambientale, le piante sono una vera e propria macchina di " igiene ambientale " nel migliorare le condizioni di vita delle città.

Pertanto, con la rimodulazione del Piano Forestale Generale sono state previste interventi di conservazione, ampliamento e miglioramento del verde pubblico, che per le ragioni innanzi dette e per la forte richiesta da

parte delle amministrazioni comunali, sono stati inseriti interventi che rivestono una rilevante importanza storica e socio-culturale.

L'ubicazione e il costo dei lavori sono precisati nelle schede allegate al Piano.

Rilevato che con il riparto definitivo delle risorse riguardanti all'anno 2005 sono state decurtate una cospicua somma, si è reso necessario limitare gli interventi di Conservazione, miglioramento e ampliamento del verde pubblico, per cui nel Piano 2006 sono stati inseriti alcuni degli interventi presenti nel Piano 2005, che per l'importanza dei siti rivestono particolare interesse sia da parte delle amministrazioni che dalla pubblica opinione.

L'ubicazione e il costo dei lavori sono precisati nelle schede allegate.

INTERVENTI DI SISTEMAZIONE IDRAULICO-FORESTALE

Come già ampiamente esposto una delle cause che determinano l'innescarsi di movimenti franosi è rappresentata dalle precipitazioni meteoriche a carattere piovoso e nevoso che imperversano nelle stagioni autunnali ed invernali e ultimamente anche nella stagione estiva.

Pur sapendo che la tipologia dei movimenti franosi risulta molta ampia, è possibile affermare che nel nostro territorio le frane sono causate, per lo più da fenomeni di scivolamento, colamento, e crollo.

Gli interventi di consolidamento e risanamento idrogeologico possono essere realizzati utilizzando varie tecniche, da quelle classiche a quelle d'ingegneria naturalistica.

Per problemi di natura prettamente economica, data l'esiguità delle somme assegnate, è stato previsto un solo intervento, che sarà realizzato nel Comune di Benevento alla località Serretelle.

L'ubicazione e il costo dei lavori sono indicati nella scheda allegata al Piano.

La scelta dell'intervento è dipesa da ragioni tecniche che sono state rilevate da precedenti sopralluoghi.

SOMMA URGENZA

L'articolo 6 comma 11 della legge regionale 11/1996 prevede che gli Enti Delegati nell'ambito dello stanziamento ricevuto possono riservare una quota di risorse non superiore al 3% per il finanziamento di opere di "somma urgenza" derivanti da calamità naturali o da eccezionali eventi meteorologici.

Pertanto, nel suddetto Piano sono state riservate una quota pari a € 26.000,00, per opere di Somma Urgenza.

APPLICAZIONE DELLE NORME DI SICUREZZA (D.LG.VO.626/94)

La Provincia di Benevento nell'ambito della propria attività ha predisposto un nuovo "PIANO DI SICUREZZA" per i lavori di forestazione, bonifica montana e difesa del suolo, che tiene conto del particolare svolgimento, dei luoghi e della tipologia degli interventi.

Inoltre, sono stati nominati il Medico competente e il Responsabile della Sicurezza e il rappresentante dei lavoratori.

Per l'anno 2006 si rende necessario di nuovo l'acquisto per ogni singolo operaio di Dispositivi di Protezione Individuali (D.P.I.), conformi alle norme CE

Di concerto con il responsabile della sicurezza, questo Settore ha organizzato nell'anno 2005 una giornata di formazione sull'argomento della sicurezza.

I costi per gli acquisti dei D.P.I saranno previsti nei quadri economici dei progetti per gli interventi del suddetto Piano, mentre il medico e il responsabile della sicurezza sono, a totale carico dell'Ente.

Nel Piano forestale 2005 rimodulato è stato inserito un progetto di formazione-lavoro (on the job), per complessivi € 12.012,00.

Tali corsi si rendono necessari ai fini del rispetto della normativa vigente in materia di prevenzione del lavoro.

CONCLUSIONI

Gli interventi previsti nel Piano Forestale Generale che saranno realizzati mediante il Piano Stralcio 2006 così rimodulati, consentiranno la protezione e tutela del territorio sia dal punto di vista idrogeologico che paesaggistico, oltre alla tutela delle superficie boscate esistenti, e non ultimo la garanzia dei posti di lavoro agli addetti alle sistemazioni idraulico-forestale in forza a questa Provincia.

Sulla scorta di quanto riportato, la proposta che si ritiene formulare per la rimodulazione del Piano Stralcio 2005, è la seguente:

1. **MANUTENZIONE AI RIMBOSCHIMENTI EX NOVO**
€ 60.000,00
 2. **MANUTENZIONE SUI BOSCHI ESISTENTI**
€ 320.000,00
 3. **MANUTENZIONE ALLE SISTEMAZIONI IDRAULICO-FORESTALE**
€ 100.000,00
 4. **MANUTENZIONE E PRESIDIO STRADE DI SERVIZIO**
€ 25.000,00
 5. **MANUTENZIONE SENTIERI CAMPESTRI**
€ 180.000,00
 6. **MANUTENZIONE VERDE PUBBLICO**
€ 700.000,00
 7. **OPERE DI PREV. E SPEGNIMENTO INCENDI BOSCH.**
€ 680.000,00
 8. **CONSERVAZIONE, AMPLIAMENTO E MIGLIORAMENTO DEL VERDE PUBBLICO**
€ 215.880,50
 9. **SISTEMAZIONE IDRAULICO-FORESTALE**
€ 30.000,00
 10. **SOMMA URGENZA**
€ 26.000,00
- TOTALE** € 2.336.880,50

Gli interventi inseriti nel suddetto Piano sono riportati nelle schede allegate, dove sono indicati i dati necessari sia per l'individuazione e la localizzazione sul territorio e sia i dati sui costi.

IL DIRIGENTE DEL SETTORE
Arch. Elisabetta Cuoco




ASSESSORATO AGRICOLTURA E FORESTE

PROVINCIA DI BENEVENTO

SETTORE AGRICOLTURA – ALIMENTAZIONE – TERRITORIO
RURALE E FORESTALE

PIANO FORESTALE STRALCIO ANNO 2006
redatto ai sensi della legge regionale n. 11 / 1996

RIEPILOGO SUPERFICIE E POPOLAZIONE



	COMUNE	SUPERFICIE COMPLESSIVA (ettari)	SUPERFICIE MONTANA (ettari)	SUPERFICIE A PASCOLI (ettari)	SUPERFICIE A BOSCHI (ettari)	NUMERO ABITANTI	NOTE
1	BENEVENTO	1.296			117,72,00	61.791	
2	AIROLA	1.449			200,41,00	7.622	
3	AMOROSI	1.103			24,50,00	2.761	
4	ARPAISE	659			21,19,00	863	
5	CALVI	2.219			7,65,00	2.348	
6	CASTELPOTO	1.182			78,42,00	1.476	
7	CEPPALONI	2.367			36,14,00	3.402	
8	DUGENTA	1.596			25,91,00	2.646	
9	PIETRELCINA	2.877			20,19,00	3.031	
10	S.GIORGIO DEL SANNIO	2.227			10,21,00	9.505	
11	S.LEUCIO DEL SANNIO	996			12,24,00	3.159	
12	S.MARTINO SANNITA	633			49,72,00	1.180	
13	S.NAZZARO	202			11,00,00	805	
14	S.NICOLA MANFREDI	1.889			467,19,00	3.226	
15	S.ANGELO A CUPOLO	1.088			25,00,00	4.185	
16	TELESE TERME	983			49,40,00	5.756	
17							
18							
19							
20							
21							
22							
23							
24							
25							
26							
	TOTALE	22.766	0	0	0	113.756	

timbro dell'Ente

e

firma del Dirigente




ASSESSORATO AGRICOLTURA E FORESTE

PROVINCIA DI BENEVENTO

SETTORE AGRICOLTURA – ALIMENTAZIONE – TERRITORIO
RURALE E FORESTALE

PIANO FORESTALE STRALCIO ANNO 2006
redatto ai sensi della legge regionale n. 11 / 1996

DOTAZIONE STRUMENTALE



Plano di forestazione e bonifica montana per l'anno: 2003

N. PROGR.	TIPOLOGIA	MARCA	MODELLO	ANNI DI ESERCIZIO	PROPRIETA' / NOLEGGIO	NOTE
1	automezzi	Land Rover	Defender 90 HT Turbo	15	proprietà	
2	"	Nissan	King Cab	4	proprietà	
3	"	Land Rover	LD Defender 130 C SP Double cab	1	proprietà	allestimento IFEX 3320 cannone basculante
4	"	Land Rover	LD Defender 130 C Double cab	1	proprietà	600LT
5	Motosega	Stihl	LAMA DA 40 CM	12	proprietà	
6	trattore gommato	New Holland	TL 90 CAB	1	proprietà	
7	trattore cingolato	New Holland	TK 76	1	proprietà	
8	rimorchio	Bicchi	BP 90 MU FIM	1	proprietà	
9	fresatrice	Sicma	SM/155	1	proprietà	
10	vangatrice	Sicma	VP 165	1	proprietà	
11	cippatrice	Prof. Peruzzo	TB 500	1	proprietà	
12	modulo antincendio	PM	modello 400 It	8	proprietà	
13	decespugliatori	Alpina	VP 40	4	proprietà	
14	D.P.I. (DISPOSITIVI DI PROTEZIONE INDIVIDUALI)	D.P.I. (dispositivi di protezione individuali)			proprietà	D.lg.vo 626/94 - calzature, tute da lavoro e quant'altro previsto
15	betoniera	Lombardini	S.M. E.	6	proprietà	
16	gruppo elettrogeno	Lombardini	S.M.E. 6.E.4500 MOSA	5	proprietà	
17			Autocarro Fiat IVECO	1	proprietà	
18			professional	1	proprietà	
19			Barra falciante	1	proprietà	
20			fresa cm 70	1	proprietà	
21						
22						
23						
24						
25						
26						
27						
28						
29						
30						
31						
32						
33						
34						

timbro dell'Ente

e

firma del Dirigente

Ente Delegato Provincia 2003
 Piano di forestazione e bonifica montana per l'anno: 2003

N. PROGR.	TIPOLOGIA	MARCA	MODELLO	ANNI DI ESERCIZIO	PROPRIETA' / NOLEGGIO	NOTE
35						
36						
37						
38						
39						
40						
41						
42						
43						
44						
45						
46						
47						
48						
49						
50						
51						
52						
53						
54						
55						
56						
57						
58						
59						
60						
61						
62						
63						
64						
65						
66						
67						
68						

Ente Delegato Provincia 2003
Piano di forestazione e bonifica montana per l'anno: 2003

N. PROGR.	TIPOLOGIA	MARCA	MODELLO	ANNI DI ESERCIZIO	PROPRIETA' / NOLEGGIO	NOTE
69						
70						
71						
72						
73						
74						
75						
76						
77						
78						
79						
80						
81						
82						
83						
84						
85						
86						
87						
88						
89						
90						
91						
92						
93						
94						
95						
96						
97						
98						
99						
105						

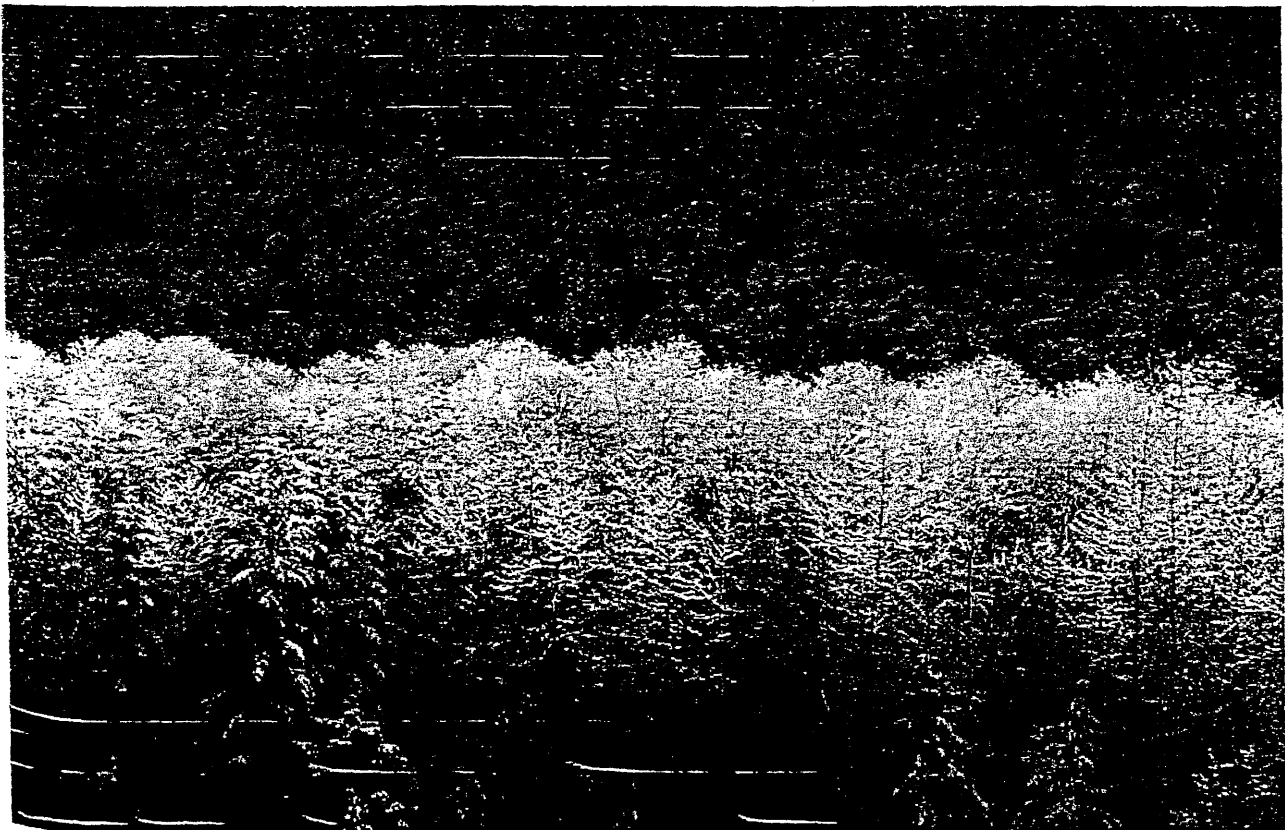


ASSESSORATO AGRICOLTURA E FORESTE
PROVINCIA DI BENEVENTO

SETTORE AGRICOLTURA – ALIMENTAZIONE – TERRITORIO
RURALE E FORESTALE

PIANO FORESTALE STRALCIO ANNO 2006
redatto ai sensi della legge regionale n. 11 / 1996

DOTAZIONE MANODOPERA



Piano di forestazione e bonifica montana per l'anno: 2006

N°	Cognome	Nome	Data di Nascita	Livello	Qualifica	Tempo determinato / indeterminato	n. gg. Lav.	Note
1	AMORE	ANTONIA	12/03/1949		QUAL.	O.T.I.	314	
2	BELVISO	ARMANDO	23/08/1941		COM.	O.T.I.	312	
3	BOCCHINO	PASQUALE	21/12/1954		SPECIAL.	O.T.I.	306	
4	BOVINO	PELLEGRINO	25/09/1944		COM.	O.T.I.	312	
5	BUCCELLA	CARLO	12/10/1950	V	SPECIAL. SUPER	O.T.I.	312	
6	CANELLI	L. GIULIANO	28/01/1956		SPECIAL.	O.T.I.	279	
7	CASBARRA	G. ANTONIO	02/07/1952	V	SPECIAL. SUPER	O.T.I.	312	
8	CATALANO	ANTONIO	02/06/1940		QUALIF.	O.T.I.	311	
9	CELLA	MARIO	15/07/1957		SPECIAL. SUPER	O.T.I.	273	
10	CERULO	VITTORIO	19/11/1958		QUAL.	O.T.I.	311	
11	CIARDIELLO	GERARDO	21/01/1966		SPECIAL.	O.T.I.	307	
12	CIARLA	SAVERIO	10/02/1952		SPECIAL.	O.T.I.	309	
13	COCCA	GIOVANNI	14/09/1959		SPECIAL.	O.T.I.	305	
14	COLANDREA	COSIMO	23/06/1963		SPECIAL.	O.T.I.	307	
15	D'ATELLO	LUIGI	08/10/1972		SPECIAL.	O.T.I.	312	
16	D'ATELLO	GENNARO	07/02/1942	V	SPECIAL. SUPER	O.T.I.	312	
17	DE ANGELIS	GIOVANNI	06/03/1948		SPECIAL.	O.T.I.	311	
18	DE ANGELIS	NICOLA	12/12/1952		SPECIAL.	O.T.I.	311	
19	DE CICCO	GERARDO	18/04/1958		SPECIAL.	O.T.I.	309	
20	DE DUONNI	VITTORIO	26/10/1945		SPECIAL.	O.T.I.	309	
21	DE IESO	ROSARIO	20/12/1955	V	SPECIAL. SUPER	O.T.I.	312	

timbro dell'Ente
e
firma del Dirigente

Plano di forestazione e bonifica montana per l'anno:

N°	Cognome	Nome	Data di Nascita	Livello	Qualifica	Tempo determinato / indeterminato	n.gg.Lav.	Note
22	DE LAURO	GERARDO	05/03/1940		SPECIAL.	O.T.I.	286	
23	DE ROSA	DIODORO	28/04/1955		QUAL.	O.T.D.	156	
24	DE ROSA	NICOLA	02/06/1960		SPECIAL.	O.T.I.	311	
25	DE VIZIO	ALBERTO	05/06/1962		QUAL.	O.T.I.	312	
26	DI CAPRIO	EGIDIO	05/06/1946		SPECIAL.	O.T.I.	311	
27	DI PAOLA	DOMENICANTONIO	21/03/1948		QUAL.	O.T.I.	307	
28	FESTA	AMLETO	15/05/1951	V	SPECIAL.SUPER	O.T.I.	312	
29	FESTA	FRANCESCO	06/04/1955	V	SPECIAL.SUPER	O.T.I.	312	
30	FORGIONE	AMBROGIO	18/07/1966		QUAL.	O.T.I.	312	
31	FORTUNATO	LUIGI	01/01/1946		SPECIAL.	O.T.I.	311	
32	FORTUNATO	UMBERTO	24/07/1942		SPECIAL-	O.T.I.	311	
33	FRANCIONE	LUIGI	21/05/1944		SPECIAL.	O.T.I.	301	
34	GIALLONARDO	VINCENZO	24/01/1944	V	SPECIAL.SUPER	O.T.I.	312	
35	GOGLIA	ANTONIO	06/11/1941		COM.	O.T.D.	101	
36	IANNACE	ALFONSO	09/10/1958	V	SPECIAL.SUPER	O.T.I.	314	
37	IANNELLI	ANIELLO	01/01/1965		SPECIAL.	O.T.I.	309	
38	IANNELLI	GIUSEPPE	26/10/1957		SPECIAL.	O.T.I.	311	
39	IANNELLI	PASQUALE	06/02/1953		SPECIAL.SUPER	O.T.I.	311	
40	IANNOTTA	REMIGIO	10/11/1961		SPECIAL.	O.T.I.	311	
41	IEVOLELLA	PELLEGRINO	12/11/1962		QUAL.	O.T.I.	309	
42	ILVENNI	LUIGI	07/01/1940		SPECIAL.	O.T.I.	311	

timbro dell'Ente

e

firma del Dirigente

N°	Cognome	Nome	Data di Nascita	Livello	Qualifica	Tempo determinato / indeterminato	n. gg. Lav.	Note
43	IZZO	GIUSEPPE	01/02/1956		SPECIAL.	O.T.I.	311	
44	LENGUA	ANTONIO	20/10/1950	V	SPECIAL.SUPER	O.T.I.	311	
45	MAIONE	VINCENZO	15/05/1950		SPECIAL.	O.T.I.	305	
46	MANCINO	CARLO	30/07/1961		SPECIAL.	O.T.I.	311	
47	MARINO	ANTONIO	09/10/1960		SPECIAL.SUPER	O.T.I.	311	
48	MARINO	NICOLA	09/10/1960		SPECIAL.SUPER	O.T.I.	311	
49	MEZZA	GENNARO	13/03/1954		SPECIAL.	O.T.I.	279	
50	MINICOZZI	LUIGI	27/05/1957		SPECIAL.	O.T.I.	308	
51	MORGANELLA	MICHELE	20/02/1945		SPECIAL.	O.T.I.	311	
52	MUCCIO	COSTANZO	28/08/1953		SPECIAL.	O.T.I.	311	
53	OLIVA	CLEMENTE	12/09/1958		QUAL.	O.T.I.	275	
54	OLIVIERI	MAURIZIO	30/08/1960		SPECIAL.	O.T.I.	311	
55	PALLADINO	ANTONIO	25/05/1949		COM.	O.T.I.	239	
56	PALLADINO	MARIO	02/04/1958	V	SPECIAL.SUPER	O.T.I.	311	
57	PALUMBO	GIUSEPPE	29/05/1959		SPECIAL.	O.T.I.	311	
58	PARENTE	RICCARDO	25/02/1950		QUAL.	O.T.I.	311	
59	PASTORE	GENNARO	28/10/1944		SPECIAL.	O.T.I.	279	
60	PEPICIELLO	ANTONIO	19/06/1950		SPECIAL.	O.T.I.	311	
61	REPOLE	RAFFAELE	19/06/1965		SPECIAL.	O.T.I.	309	
62	RINALDI	ALESSANDRO	01/03/1970		SPECIAL.SUPER	O.T.I.	312	
63	ROMANELLI	ETTORE	02/09/1951		SPECIAL.	O.T.I.	311	

timbro dell'Ente
e
firma del Dirigente

Piano di forestazione e bonifica montana per l'anno:

N°	Cognome	Nome	Data di Nascita	Livello	Qualifica	Tempo determinato / indeterminato	n.gg.Lav.	Note
64	ROMANELLI	FRANCESCO	29/08/1959		SPECIAL.	O.T.I.	309	
65	SALOMONE	ANDREA	08/11/1957		SPECIAL. SUPER	O.T.I.	312	
66	SANTILLO	VITO	11/01/1942		SPECIAL.	O.T.I.	310	
67	SCHIPANI	ANTONIO	11/06/1959		SPECIAL.	O.T.I.	309	
68	SODANO	ROSARIO	07/10/1968		SPECIAL.	O.T.I.	312	
69	STABILE	ALFONSO	04/01/1949		SPECIAL.	O.T.I.	311	
70	TESAURO	NICOLA	13/01/1954		SPECIAL.	O.T.I.	311	
71	VERZE	NICOLA	12/05/1948		SPECIAL.	O.T.I.	306	
72	ZITO	ANGELANTONIO	11/09/1956		SPECIAL. SUPER	312	321	
73	AUTORE	GIUSEPPE	25/02/1982		COM.	O.T.D.	101	
74	ABBATIELLO	MICHELE	23/06/1982		COM.	O.T.D.	101	
75	BUFFOLINO	GIANFRANCO	01/03/1964		COM.	O.T.D.	101	
76	BUFFOLINO	SIMONE	08/12/1961		COM.	O.T.D.	101	
77	CAPONE	ANTONIO	17/07/1970		COM.	O.T.D.	101	
78	CORONA	CARLO	06/09/1984		COM.	O.T.D.	101	
79	DE ROSA	ACHILLE	21/06/1986		COM.	O.T.D.	101	
80	DEL GROSSO	PASQUALE	02/12/1972		COM.	O.T.D.	101	
81	DE ROSA	GERARDO	26/08/1966		COM.	O.T.D.	101	
82	DE GENNARO	FABIO	07/07/1966		COM.	O.T.D.	101	
83	DI TOMA	LUCIANO	25/07/1969		COM.	O.T.D.	101	
84	DI DONATO	MASSIMILIANO	15/07/1972		COM.	O.T.D.	101	

timbro dell'Ente
e
firma del Dirigente

Piano di forestazione e bonifica montana per l'anno:

N°	Cognome	Nome	Data di Nascita	Livello	Qualifica	Tempo determinato / indeterminato	n. gg. Lav.	Note
85	DI NUNZIO	CORRADO	24/07/1967		COM.	O.T.D.	101	
86	DONATO	VINCENZO	25/03/1970		COM.	O.T.D.	101	
87	FORGIONE	FRANCESCO	07/03/1967		COM.	O.T.D.	101	
88	GALIETTA	GUERINO	01/01/1974		COM.	O.T.D.	101	
89	GISMONDI	LUIGI	09/07/1982		COM.	O.T.D.	101	
90	IANARO	CORRADO	19/02/1972		COM.	O.T.D.	101	
91	IANNOTTA	MAURIZIO	16/07/1984		COM.	O.T.D.	101	
92	MANGANIELLO	ANTONIO	10/08/1980		COM.	O.T.D.	101	
93	MACCHIAROLO	INNOCENZO	03/09/1972		COM.	O.T.D.	101	
94	MARINO	FRANCO	25/07/1981		COM.	O.T.D.	101	
95	MOSCATO	CARMINE PASQUALE	17/05/1968		COM.	O.T.D.	101	
96	PERUGINI	MARIO	12/04/1980		COM.	O.T.D.	101	
97	RAZZANO	DANIELE	18/07/1970		COM.	O.T.D.	101	
98	RAGUCCI	NUNZIO	18/05/1957		COM.	O.T.D.	101	
99	RAZZANO	GIUSEPPE	25/03/1973		COM.	O.T.D.	101	
100	RAPUANO	SALVATORE	26/04/1978		COM.	O.T.D.	101	
101	RICCIO	ADDOLORATO	28/05/1971		COM.	O.T.D.	101	
102	SEVERINO	ALFONSO	09/12/1982		COM.	O.T.D.	101	
103	TANGREDI	ANTONIO	04/09/1973		COM.	O.T.D.	101	
104	VESSECCHIA	GIUSEPPE	03/06/1978		COM.	O.T.D.	101	
105	ZACCARI	MAURIZIO	21/11/1980		COM.	O.T.D.	101	

timbro dell'Ente

e

firma del Dirigente

Piano di forestazione e bonifica montana per l'anno:

N°	Cognome	Nome	Data di Nascita	Livello	Qualifica	Tempo determinato / indeterminato	n.gg.Lav.	Note
106	ZERRILLO	GIUSEPPE	16/11/1973		COM.	O.T.D.	101	
107	ZEOLLA	ANGELO	23/11/1964		COM.	O.T.D.	101	
108	MARINO	VITTORIO		V	SPEC. SUPER	O.T.I.	275	2005
109	MANSUETO	ANTONIO			SPEC.	O.T.I.	311	2005
110								
111								
112								
113								
114								
115								
116								
117								
118								
119								
120								
121								
122								
123								
124								
125								
126								

timbro dell'Ente

e

firma del Dirigente

Piano di forestazione e bonifica montana per l'anno:

N°	Cognome	Nome	Data di Nascita	Livello	Qualifica	Tempo determinato / indeterminato	n. gg. Lav.	Note
127								
128								
129								
130								
131								
132								
133								
134								
135								
136								
137								
138								
139								
140								
141								
142								
143								
144								
145								
146								
147								

timbro dell'Ente
e
firma del Dirigente

Piano di forestazione e bonifica montana per l'anno:

N°	Cognome	Nome	Data di Nascita	Livello	Qualifica	Tempo determinato / indeterminato	n.gg.Lav.	Note
148								
149								
150								
151								
152								
153								
154								
155								
156								
157								
158								
159								
160								
161								
162								
163								
164								
165								
166								
167								
168								

timbro dell'Ente

e

firma del Dirigente

Piano di forestazione e bonifica montana per l'anno:

N°	Cognome	Nome	Data di Nascita	Livello	Qualifica	Tempo determinato / indeterminato	n. gg. Lav.	Note
169								
170								
171								
172								
173								
174								
175								
176								
177								
178								
179								
180								
181								
182								
183								
184								
185								
186								
187								
188								
189								

timbro dell'Ente
e
firma del Dirigente

Piano di forestazione e bonifica montana per l'anno:

N°	Cognome	Nome	Data di Nascita	Livello	Qualifica	Tempo determinato / indeterminato	n.gg.Lav.	Note
190								
191								
192								
193								
194								
195								
196								
197								
198								
199								
200								
201								
202								
203								
204								
205								
206								
207								
208								
209								
210								

timbro dell'Ente
e
firma del Dirigente

N°	Cognome	Nome	Data di Nascita	Livello	Qualifica	Tempo determinato / indeterminato	n.gg.Lav.	Note
211								
212								
213								
214								
215								
216								
217								
218								
219								
220								
221								
222								
223								
224								
225								
226								
227								
228								
229								
230								
231								

timbro dell'Ente
e
firma del Dirigente

Piano di forestazione e bonifica montana per l'anno:

N°	Cognome	Nome	Data di Nascita	Livello	Qualifica	Tempo determinato / indeterminato	n.gg.Lav.	Note
232								
233								
234								
235								
236								
237								
238								
239								
240								
241								
242								
243								
244								
245								
246								
247								
248								
249								
250								
251								
252								

timbro dell'Ente
e
firma del Dirigente

Piano di forestazione e bonifica montana per l'anno:

N°	Cognome	Nome	Data di Nascita	Livello	Qualifica	Tempo determinato / indeterminato	n.gg.Lav.	Note
253								
254								
255								
256								
257								
258								
259								
260								
261								
262								
263								
264								
265								
266								
267								
268								
269								
270								
271								
272								
273								

timbro dell'Ente
e
firma del Dirigente

Piano di forestazione e bonifica montana per l'anno:

N°	Cognome	Nome	Data di Nascita	Livello	Qualifica	Tempo determinato / indeterminato	n. gg. Lav.	Note
274								
275								
276								
277								
278								
279								
280								
281								
282								
283								
284								
285								
286								
287								
288								
289								
290								
291								
292								
293								
294								

timbro dell'Ente
e
firma del Dirigente

Piano di forestazione e bonifica montana per l'anno:

N°	Cognome	Nome	Data di Nascita	Livello	Qualifica	Tempo determinato / indeterminato	n.gg.Lav.	Note
295								
296								
297								
298								
299								
300								
301								
302								
303								
304								
305								
306								
307								
308								
309								
310								
311								
312								
313								
314								
315								

timbro dell'Ente
e
firma del Dirigente

Piano di forestazione e bonifica montana per l'anno:

N°	Cognome	Nome	Data di Nascita	Livello	Qualifica	Tempo determinato / indeterminato	n.gg.Lav.	Note
316								
317								
318								
319								
320								
321								
322								
323								
324								
325								
326								
327								
328								
329								
330								
331								
332								
333								
334								
335								
336								

timbro dell'Ente

e

firma del Dirigente

Piano di forestazione e bonifica montana per l'anno:

N°	Cognome	Nome	Data di Nascita	Livello	Qualifica	Tempo determinato / indeterminato	n.gg.Lav.	Note
337								
338								
339								
340								
341								
342								
343								
344								
345								
346								
347								
348								
349								
350								
351								
352								
353								
354								
355								
356								
357								

timbro dell'Ente
e
firma del Dirigente

N°	Cognome	Nome	Data di Nascita	Livello	Qualifica	Tempo determinato / indeterminato	n.gg.Lav.	Note
358								
359								
360								
361								
362								
363								
364								
365								
366								
367								
368								
369								
370								
371								
372								
373								
374								
375								
376								
377								
378								

timbro dell'Ente
e
firma del Dirigente

Piano di forestazione e bonifica montana per l'anno:

N°	Cognome	Nome	Data di Nascita	Livello	Qualifica	Tempo determinato / indeterminato	n. gg. Lav.	Note
379								
380								
381								
382								
383								
384								
385								
386								
387								
388								
389								
390								
391								
392								
393								
394								
395								
396								
397								
398								
399								

timbro dell'Ente
e
firma del Dirigente

Piano di forestazione e bonifica montana per l'anno:

N°	Cognome	Nome	Data di Nascita	Livello	Qualifica	Tempo determinato / indeterminato	n.gg.Lav.	Note
400								

timbro dell'Ente

e



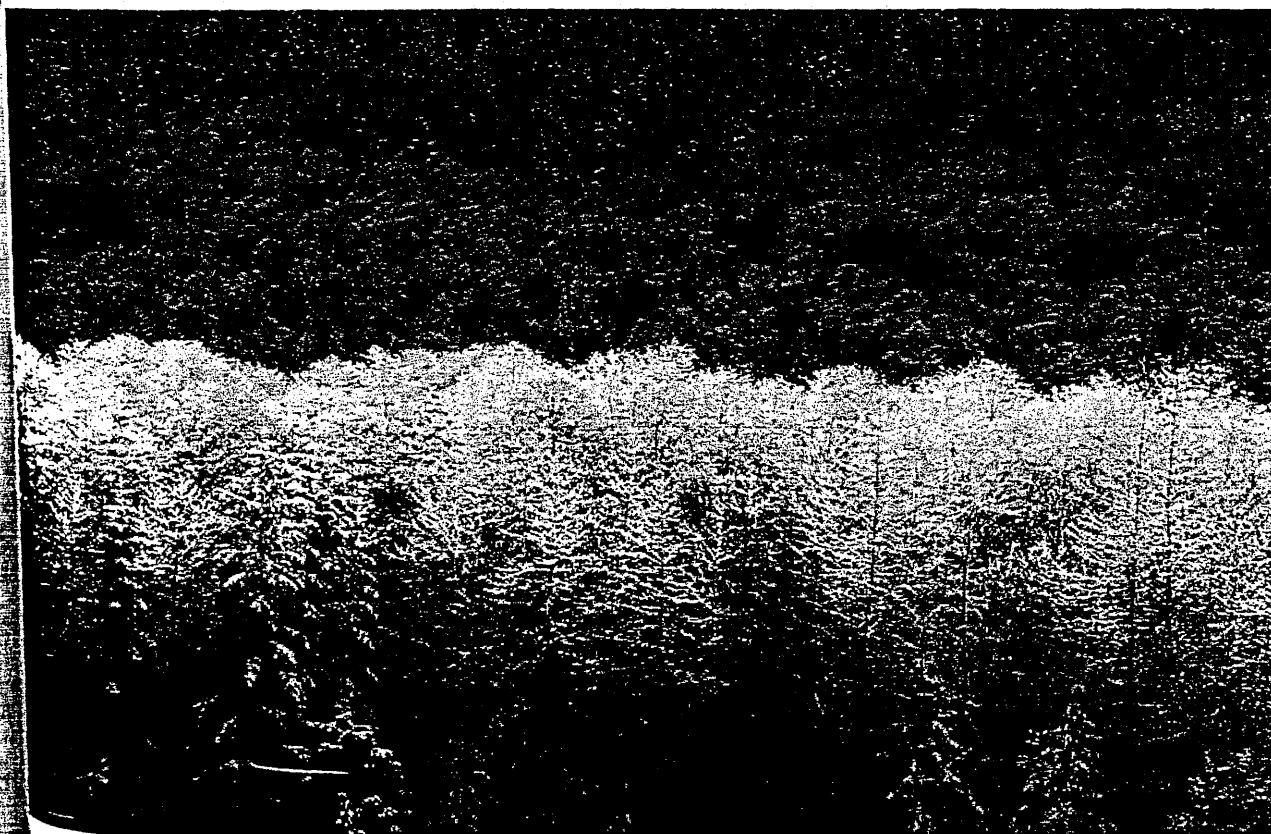
ASSESSORATO AGRICOLTURA E FORESTE

PROVINCIA DI BENEVENTO

SETTORE AGRICOLTURA – ALIMENTAZIONE – TERRITORIO
RURALE E FORESTALE

PIANO FORESTALE STRALCIO ANNO 2006
redatto ai sensi della legge regionale n. 11 / 1996

SCHEDA RIEP. INTERVENTI



N. INTERVENTO	TIPOLOGIA DELL'INTERVENTO	STATO DEI LUOGHI PRIMA DELL'INTERVENTO	OBIETTIVO DELL'INTERVENTO	DESCRIZIONE DELL'INTERVENTO	COSTO PREVISTO (Euro)	DIMENSIONI DELL'OPERA E UNITA' DI MISURA	UBICAZIONE			APPALTO (SI - No)	NOTE
							COMUNI	FOGLI	PARTICELLE		
1	manutenzione ai	fallanze	facilitare la riuscita del	viali	60.000,00	Ha 4.80.00	Castelpoto	11	35-249-250	no	
2	imboschimenti ex novo		rimboschimento	e face parafuoco		Ha 4.13.00	Castelpoto	10	12-14	no	
3						Ha 4.93.90	Castelpoto	1	357-338-339-311-	no	
4						Ha 0.96.70	Castelpoto	14		30	no
5						Ha 1.76.90	Pietrelcina	4		68	no
6							Pietrelcina	10	7-1-8		no
7						Ha 4.84.81	Benevento	6	2-85-295-368		no
8						Ha 1.50.00	Benevento	1	57-14-58-70		no
9						Ha 3.00.00	Benevento	12		37	no
10						Ha 0.80,00	S.Leucio del S.	10	326-327-328		no
11						Ha 10.00.00	Alrola	9	204-91-22-102		no
12											
13											
14											
15											
16											
17	Manutenzione ai	sottobosco incolto, piante	incendi	pulizia del sottobosco,	63.000,00	Ha 33.28.44	Pietrelcina	9	214-215-216-221		no
18	imboschimenti esistenti	in soprannumero	boschivi	para fuoco			Pietrelcina	11		179	no
19							Pietrelcina	10	151-152-175-177-42-		no
20							Pietrelcina	10	33-34-41-44-45-46-		no
21							Pietrelcina	10	171-176		no
22							Pietrelcina	22	35-79-337-270-75-		no
23							Pietrelcina	22		268	no
24					45.000,00	Ha 22.76.40	Castelpoto	3	127-134-149-136-8-		no
25							Castelpoto	3	38-34-37-122-125-		no
26							Castelpoto	3	119-137-132		
27					23.000,00	Ha 11.98.68	Castelpoto	14	8-10-24-84-86-87-		no

timbro dell'Ente
e
firma del Dirigente

N. INTERVENTO	TIPOLOGIA DELL'INTERVENTO	STATO DEI LUOGHI PRIMA DELL'INTERVENTO	OBIETTIVO DELL'INTERVENTO	DESCRIZIONE DELL'INTERVENTO	COSTO PREVISTO (Euro)	DIMENSIONI DELL'OPERA E UNITA' DI MISURA	UBICAZIONE			APPALTO (SI - No)	NOTE	
							COMUNI	FOGLI	PARTICELLE			
28							Castelpoto	14	91-16-113-133	no		
29					64.000,00	Ha 5.82.30	Ceppaloni	22	130-259	no		
30							Ceppaloni	20	135-136-137	no		
31						Ha 10.36.00	Telese	3		60	no	
32						Ha 12.00.00	Benevento	1	398		no	
33						Ha 1.00.00	Benevento	6	160-161			
34						Ha 2.50.00	Benevento	52	652-653-655-657			
35					60.000,00	Ha 29.54.47	Dugenta	15	78-		no	
36						Ha 1.24.50	Dugenta	15		80	no	
37					20.000,00	Ha 0.72.10	Airola	9		44	no	
38						Ha 0.65.80	Airola	9	53		no	
39						Ha 1.20.10	Airola	9		109		
40						Ha 5.00.00	Sannio	10	5-6-7-9-226			
41						Ha 6.90.00	Sannio	12		49		
42						Ha 2.00.00	Ceppaloni	3	222-219-2-1-3		no	
43	Idraulico-forestale	dissesti,	conservare le opere esistenti	gabbioni e pulizia delle aree	100.000,00	mq 900	Pietrelcina				no	loc. Gregaria
44				manutenz. alle difese spondali		mq 2000	S. Angelo a Cupolo				no	Torrente Sciarri
45				gabbioni e pulizia delle aree		mq 700	Benevento				no	Isca
46						mq 3.500	Benevento				no	Montecalvo
47						mq 700	Sannio				no	Feleppi di sotto
48						mq 800	Manfredi				no	Torrente Pietrabanca
49						mq 400	Ceppaloni				no	Mignoni
50						mq 1800	Arpaise				no	Terranova
51						mq 400	Calvi				no	Scepini
52												
53	forestale	presenza di erbe infestanti e	renderle fruibile e percorribili	pulizia scarpate e banchine e	25.000,00	Km 2,50	Pietrelcina	10			no	località Isca Rotonda
54	di servizio	accidentata		stradale		K m 3,00	Castelpoto	3			no	località Maurelle e Zannamara

timbro dell'Ente
e
firma del Dirigente

N. INTERVENTO	TIPOLOGIA DELL'INTERVENTO	STATO DEI LUOGHI PRIMA DELL'INTERVENTO	OBIETTIVO DELL'INTERVENTO	DESCRIZIONE DELL'INTERVENTO	COSTO PREVISTO (Euro)	DIMENSIONI DELL'OPERA E UNITA' DI MISURA	UBICAZIONE			APPALTO (SI - No)	NOTE
							COMUNI	FOGLI	PARTICELLE		
55						Km 2,50	Airola			no	Monte Tairano
56	Manutenzione sentieri	sentieri abbandonati, non percorribili, invasi da vegetazione	riattivare vecchi sentieri e renderli percorribili e fruibili	taglio erbe infestanti, zappettature, rifacimento staccionate, tabellonistica, manutenzione di aree pic-nic	15.000,00	ml.820	Castelpoto			no	sentiero Portelle del fiume
57	campestri				50.000,00	ml. 10.500	Pietrelcina			no	Monte Pugliano
58					25.000,00	ml. 3.270	Telese			no	pesceatori
59					15.000,00	ml.1.200	Amorosi			no	Surte-Capuzzi e Lavarone
60					15.000,00	ml. 2.280	Sannita			no	Marzano
61					15.000,00	ml. 450	Sanno	21		no	Panelli-Sellitti
62					15.000,00	ml. 380	S. Angelo a Cupolo			no	Sentiero Gianguarlella
63					10.000,00	ml.1.500	Calvi			no	Villa dei Papi -Parco Urbano
64	Manutenzione Verde	adibite	manutenzione del verde	cure colturali ,taglio e cura di siepi, potatura di arbusti e irrigazione		mq. 50.000	Benevento			no	l'Agricoltura "Marlo Vetrone"
65	Pubblico	a verde pubblico	al fine di renderlo fruibile			mq. 10.000	Benevento			no	Palasanno- struttura sportiva
66						mq. 4.000	Benevento			no	Liceo Scientifico "G. Rummo"
67						mq. 3.000	Benevento			no	Istituto Tecnico "Rampone"
68				aree di sosta		mq. 1.500	Benevento			no	urbana
69						mq. 2.500	Benevento			no	Scarpata Via delle Puglie
70						mq. 3.000	Benevento			no	Provincia
71						mq. 1.000	Benevento			no	Centro AIB -loc. Piano Cappelle
72						mq. 4.000	Benevento			no	Istituto Marco Polo
73						mq. 1.700	Benevento			no	Istituto G. Galilei
74						mq. 2.600	Benevento			no	Rotonda stradale "Del Pentri"
75						mq. 15.000	Benevento			no	urbana)
76						mq. 1.500	Benevento			no	urbana)
77						mq.3.000	Benevento			no	Liceo Artistico
78						mq. 1.600	Benevento			no	Parco Archeolog. S. Ilario
79						mq. 2.500	Benevento			no	Parco Gregaria
80						mq. 30.000	Pietrelcina			no	Parco gioco Via Gregaria
81						mq. 2.000	Pietrelcina			no	

timbro dell'Ente
e
firma del Dirigente

N. INTERVENTO	TIPOLOGIA DELL'INTERVENTO	STATO DEI LUOGHI PRIMA DELL'INTERVENTO	OBIETTIVO DELL'INTERVENTO	DESCRIZIONE DELL'INTERVENTO	COSTO PREVISTO (Euro)	DIMENSIONI DELL'OPERA E UNITA' DI MISURA	UBICAZIONE			APPALTO (SI - No)	NOTE
							COMUNI	FOGLI	PARTICELLE		
82						mq. 2.000	Pietrelcina			no	Area artist. Scuola M. Paga
83						mq. 3.000	Telese Terme			no	Vecchie Terme(Bagni Vecchi)
84						mq. 600	S.Leucio del S.			no	Scuola Elementare
85						mq. 2.000	Telese Terme			no	Lagozzo
86						mq. 1.500	Dugenta			no	Scuola Materna
87						mq. 200	Airola			no	stradali
88						mq. 3.000	Airola			no	Via Sannitica
89						mq.1.500	Airola			no	urbana)
90						mq. 200	Sannita			no	loc.Terranova (area urbana)
91						mq.600	Sannita			no	Loc. S.Giacomo (area urbana)
92						mq. 1.500	Sannita			na	giardini pubblici - capoluogo
93						mq. 2.500	Sann.			no	Via Manzoni - Impianti sportivi
94						mq. 6.000	Sann.			no	Parco Urbana - V.le Spinelli
95						mq. 3.500	Sann.			no	Villa Securitas (area urbana)
96						mq. 2.000	S. Angelo a Cupolo			no	Loc. Montorsi -Cimitero com.
97						mq. 600	S. Angelo a Cupolo			na	loc. S.Marco ai monti Belvedere
98						mq. 400	Amorosi			no	aiuole urbane
99						mq. 300	Manfredi			no	urbana
100						mq. 1.500	Manfredi			no	Scuola Elem. -Pagliara
101						mq.1.000	Manfredi			no	Scuola Elem. Capoluogo
102						mq. 1.600	Manfredi			no	urbana
103						mq. 3.000	S.Nazzaro			no	area parch. Cimitero comunale
104						mq. 800	S.Nazzaro			no	area impianti sportivi
105						mq. 3.000	S.Nazzaro			no	giardini pubblici (parco urbano)
106						mq. 2.000	S.Nazzaro			no	spazi verdi urbani
107											
108	LOTTA		difesa delle aree boscate	costituzione COED e NOED	680.000	territori di competenza e comuni come				no	piano antincendio regionale

timbro dell'Ente
e
firma del Dirigente

N. INTERVENTO	TIPOLOGIA DELL'INTERVENTO	STATO DEI LUOGHI PRIMA DELL'INTERVENTO	OBIETTIVO DELL'INTERVENTO	DESCRIZIONE DELL'INTERVENTO	COSTO PREVISTO (Euro)	DIMENSIONI DELL'OPERA E UNITA' DI MISURA	UBICAZIONE			APPALTO (SI - NO)	NOTE
							COMUNI	FOGLI	PARTICELLE		
109	BOSCHIVI					accordo programmatico con le C.M.					e provinciale
110											
111											
112	Sistemazione idraulico-forestale	area interessate da piccoli alveo torrente	franso	drenaggi	30.000,00	mc. 200	Benevento	1	659	si	
113											
114											
115											
116											
117											
118											
119											
120											
121											
122											
123	Somma Urgenza				26.000,00						
124											
125	Manutenzione sentieri campestri	sentieri abbandonati, non percorribili, invasi da vegetaz.	riattivare vecchi sentieri e renderli percorribili e fruibili	taglio erbe infestanti, zappettature, rifacimento	15.000,00	ml. 350	Alnola			no	tratturo località Pioppa Isclero
126											
127											
128	Manutenzione ai rimboschimenti esistenti	sottobosco incolto, piante e ceppaie intristite	governo del bosco e prevenzione incendi boschivi	pulizia del sottobosco, parafuoco	45.000,00	Ha 21.00.00	Castelpoto	124	18-363-153-158-144-150-136-131-123-218-492-491-490-489-	no	
129											
130											
131											
132											
133											
134											
135											

timbro dell'Ente
e
firma del Dirigente

N. INTERVENTO	TIPOLOGIA DELL'INTERVENTO	STATO DEI LUOGHI PRIMA DELL'INTERVENTO	OBIETTIVO DELL'INTERVENTO	DESCRIZIONE DELL'INTERVENTO	COSTO PREVISTO (Euro)	DIMENSIONI DELL'OPERA E UNITA' DI MISURA	UBICAZIONE			APPALTO (SI - No)	NOTE
							COMUNI	FOGLI	PARTICELLE		
136											
137											
138	Manutenzione Verde	adibite	manutenzione di aree a verde	zappettature, potature,		mq. 1.600	Calvi-				Chiesa Madre
139	Pubblico	a verde pubblico		conclmazioni, irrigazione,		mq. 2.000	Calvi				Villa Comunale
140				opere e manufatti		mq. 1.500	Benevento				2
141						mq. 3.000	Telese Terme				Lago
142				di nuove essenze,		mq. 3.200	Airola				Lavatoio
143						mq. 3.000	Calvi				Frazia
144						ml. 1.000	Benevento				Via Segni Pacevecchia
145						mq. 2.000	Castelpoto				Via Togliatti
146						mq. 2.000	Sannio				S. Antonio
147						mq. 1.200	Ceppaloni				aree urbane
148						mq. 8.000	S. Angelo a Cupolo				Localita Perrillo e Pastene
149						mq. 1.500	Dugenta				elementari
150											
151											
152											
153	campestri	èpercorribile	infestante e	arbustive	5.000,00	ml. 750	Telese Terme				torrente Grassano
154											
155	ampliamento e	vuoto urbano - aree incolte	creare spazi verdi urbani	del verde	25.000,00	mq. 1.000	Dugenta				materna
156		aree abbandonate	del verde	arboree e earbustive	25.000,00	mq. 2.000	Sannio				Piano di Zona
157		non consone	ampliamento del verde	messa a dimora di specie	25.000,00	mq. 2.000	Benevento				Istituto Agrario Piano Coppelle
158		resinose disordinatamente	miglioramento del verde	piantazione con specie adtype	30.000,00	mq. 1800	Benevento				Moscati
159		piante di di Platano	del verde	messa a dimora piante	40.000,00	mq. 2.500	Telese Terme				Area mercato
160		ampi spazi cordolati	del	piantazione	64.000,00	mq. 3000	Benevento				colonia Elioterapica
161		Verde esistente abbandonato	miglioramento del verde	dimora di nuove essenze	32.500,00	mq. 2.500	Ceppaloni				teatra Giovanni Paolo II
162						mq. 1.000	S. Angelo a Cup.				Montorsi Chiesa Fatima

timbro dell'Ente
e
firma del Dirigente

N. INTERVENTO	TIPOLOGIA DELL'INTERVENTO	STATO DEI LUOGHI PRIMA DELL'INTERVENTO	OBIETTIVO DELL'INTERVENTO	DESCRIZIONE DELL'INTERVENTO	COSTO PREVISTO (Euro)	DIMENSIONI DELL'OPERA E UNITA' DI MISURA	UBICAZIONE			APPALTO (SI - NO)	NOTE
							COMUNI	FOGLI	PARTICELLE		
163											
164											
165											
166											
167											
168											
169											
170											
171											
172											
173											
174											
175											
176											
177											
178											
179											
180											
181											
182											
183											
184											
185											
186											
187											
188											
189											

timbro dell'Ente
e
firma del Dirigente

N. INTERVENTO	TIPOLOGIA DELL'INTERVENTO	STATO DEI LUOGHI PRIMA DELL'INTERVENTO	OBIETTIVO DELL'INTERVENTO	DESCRIZIONE DELL'INTERVENTO	COSTO PREVISTO (Euro)	DIMENSIONI DELL'OPERA E UNITA' DI MISURA	UBICAZIONE			APPALTO (Si - No)	NOTE
							COMUNI	FOGLI	PARTICELLE		
190											
191											
192											
193											
194											
195											
196											
197											
198											
199											
200											

timbro dell'Ente
e
firma del Dirigente




ASSESSORATO AGRICOLTURA E FORESTE

PROVINCIA DI BENEVENTO

SETTORE AGRICOLTURA – ALIMENTAZIONE – TERRITORIO
RURALE E FORESTALE

PIANO FORESTALE STRALCIO ANNO 2006
redatto ai sensi della legge regionale n. 11 / 1996

TEMPI



Piano di forestazione e bonifica montana per l'anno: 2003

N.B. quando possibile, specificare i periodi con maggiore dettaglio

N. INTERVENTO	GENNAIO FEBBRAIO	MARZO APRILE	MAGGIO GIUGNO	LUGLIO AGOSTO	SETTEMBRE OTTOBRE	NOVEMBRE DICEMBRE	NOTE
1	x	x	x			x	
2	x	x	x			x	
3	x	x	x			x	
4	x	x	x			x	
5	x	x	x			x	
6	x	x	x			x	
7	x	x	x			x	
8	x	x	x			x	
9	x	x	x			x	
10							
11	x	x	x			x	
12							
13							
14							
15							
16							
17			x	x	x		
18			x	x	x		
19			x	x	x		
20			x	x	x		
21			x	x	x		
22			x	x	x		

timbro dell'Ente

e

firma del Dirigente

Piano di forestazione e bonifica montana per l'anno: 2003

N.B. quando possibile, specificare i periodi con maggiore dettaglio

N. INTERVENTO	GENNAIO FEBBRAIO	MARZO APRILE	MAGGIO GIUGNO	LUGLIO AGOSTO	SETTEMBRE OTTOBRE	NOVEMBRE DICEMBRE	NOTE
23			x	x	x		
24			x	x	x		
25			x	x	x		
26			x	x	x		
27			x	x	x		
28			x	x	x		
29			x	x	x		
30			x	x	x		
31			x	x	x		
32			x	x	x		
33			x	x	x		
34			x	x	x		
35			x	x	x		
36			x	x	x		
37			x	x	x		
38			x	x	x		
39			x	x	x		
40			x	x	x		
41			x	x	x		
42			x	x	x		
43				x	x		
44				x	x		

timbro dell'Ente

e

firma del Dirigente

Piano di forestazione e bonifica montana per l'anno: 2003

N.B. quando possibile, specificare i periodi con maggiore dettaglio

N. INTERVENTO	GENNAIO FEBBRAIO	MARZO APRILE	MAGGIO GIUGNO	LUGLIO AGOSTO	SETTEMBRE OTTOBRE	NOVEMBRE DICEMBRE	NOTE
45				x	x		
46				x	x		
47				x	x		
48				x	x		
49				x	x		
50				x	x		
51				x	x		
52							
53			x	x		x	
54			x	x		x	
55			x	x		x	
56			x	x	x		
57			x	x	x	x	
58			x	x	x	x	
59			x	x	x	x	
60			x	x	x	x	
61			x	x	x	x	
62			x	x	x	x	
63			x	x	x	x	
64	x	x	x	x	x	x	
65	x	x	x	x	x	x	
66	x	x	x	x	x	x	

timbro dell'Ente

e

firma del Dirigente

Piano di forestazione e bonifica montana per l'anno: 2003

N.B. quando possibile, specificare i periodi con maggiore dettaglio

N. INTERVENTO	GENNAIO	MARZO	MAGGIO	LUGLIO	SETTEMBRE	NOVEMBRE	NOTE
	FEBBRAIO	APRILE	GIUGNO	AGOSTO	OTTOBRE	DICEMBRE	
67	x	x	x	x	x	x	
68	x	x	x	x	x	x	
69	x	x	x	x	x	x	
70	x	x	x	x	x	x	
71	x	x	x	x	x	x	
72	x	x	x	x	x	x	
73	x	x	x	x	x	x	
74	x	x	x	x	x	x	
75	x	x	x	x	x	x	
76	x	x	x	x	x	x	
77	x	x	x	x	x	x	
78	x	x	x	x	x	x	
79	x	x	x	x	x	x	
80	x	x	x	x	x	x	
81	x	x	x	x	x	x	
82	x	x	x	x	x	x	
83	x	x	x	x	x	x	
84	x	x	x	x	x	x	
85	x	x	x	x	x	x	
86	x	x	x	x	x	x	
87	x	x	x	x	x	x	
88	x	x	x	x	x	x	

timbro dell'Ente

e

firma del Dirigente

Ente Dirigente Provincia 2003 Programma cronologico di previsione esecuzione degli interventi (mod. 2.2.)
Piano di forestazione e bonifica montana per l'anno: 2003

N.B. quando possibile, specificare i periodi con maggiore dettaglio

N. INTERVENTO	GENNAIO	MARZO	MAGGIO	LUGLIO	SETTEMBRE	NOVEMBRE	NOTE
	FEBBRAIO	APRILE	GIUGNO	AGOSTO	OTTOBRE	DICEMBRE	
89	x	x	x	x	x	x	
90	x	x	x	x	x	x	
91	x	x	x	x	x	x	
92	x	x	x	x	x	x	
93	x	x	x	x	x	x	
94	x	x	x	x	x	x	
95	x	x	x	x	x	x	
96	x	x	x	x	x	x	
97	x	x	x	x	x	x	
98	x	x	x	x	x	x	
99	x	x	x	x	x	x	
100	x	x	x	x	x	x	
101	x	x	x	x	x	x	
102	x	x	x	x	x	x	
103	x	x	x	x	x	x	
104	x	x	x	x	x	x	
105	x	x	x	x	x	x	
106	x	x	x	x	x	x	
107							
108		x	x	x	x		
109							
110							

timbro dell'Ente

e

firma del Dirigente

Piano di forestazione e bonifica montana per l'anno: 2003

N.B. quando possibile, specificare i periodi con maggiore dettaglio

N. INTERVENTO	GENNAIO FEBBRAIO	MARZO APRILE	MAGGIO GIUGNO	LUGLIO AGOSTO	SETTEMBRE OTTOBRE	NOVEMBRE DICEMBRE	NOTE
111							
112				x	x		
113							
114							
115							
116							
117							
118							
119							
120							
121							
122							
123	x	x	x	x	x	x	
124							
125		x	x	x	x		
126							
127							
128		x	x	x	x	x	
129							
130							
131							
132							

timbro dell'Ente

e

firma del Dirigente

Piano di forestazione e bonifica montana per l'anno: 2003

N.B. quando possibile, specificare i periodi con maggiore dettaglio

N. INTERVENTO	GENNAIO FEBBRAIO	MARZO APRILE	MAGGIO GIUGNO	LUGLIO AGOSTO	SETTEMBRE OTTOBRE	NOVEMBRE DICEMBRE	NOTE
133							
134							
135							
136							
137							
138	x	x	x	x	x	x	
139	x	x	x	x	x	x	
140	x	x	x	x	x	x	
141	x	x	x	x	x	x	
142	x	x	x	x	x	x	
143	x	x	x	x	x	x	
144	x	x	x	x	x	x	
145	x	x	x	x	x	x	
146	x	x	x	x	x	x	
147	x	x	x	x	x	x	
148	x	x	x	x	x	x	
149	x	x	x	x	x	x	
150							
151					x	x	
152							
153		x		x	x	x	
154							

timbro dell'Ente

e

firma del Dirigente

Piano di forestazione e bonifica montana per l'anno: 2003

N.B. quando possibile, specificare i periodi con maggiore dettaglio

N. INTERVENTO	GENNAIO	MARZO	MAGGIO	LUGLIO	SETTEMBRE	NOVEMBRE	NOTE
	FEBBRAIO	APRILE	GIUGNO	AGOSTO	OTTOBRE	DICEMBRE	
155			x	x	x	x	
156			x	x	x	x	
157			x	x	x	x	
158			x	x	x	x	
159			x	x	x	x	
160			x	x	x	x	
161			x	x	x	x	
162							
163							
164							
165							
166							
167							
168							
169							
170							
171							
172							
173							
174							
175							
176							

timbro dell'Ente

e

firma del Dirigente

Piano di forestazione e bonifica montana per l'anno: 2003

N.B. quando possibile, specificare i periodi con maggiore dettaglio

N. INTERVENTO	GENNAIO FEBBRAIO	MARZO APRILE	MAGGIO GIUGNO	LUGLIO AGOSTO	SETTEMBRE OTTOBRE	NOVEMBRE DICEMBRE	NOTE
177							
178							
179							
180							
181							
182							
183							
184							
185							
186							
187							
188							
189							
190							
191							
192							
193							
194							
195							
196							
197							
198							

timbro dell'Ente

e

firma del Dirigente

Piano di forestazione e bonifica montana per l'anno: 2003

N.B. quando possibile, specificare i periodi con maggiore dettaglio

N. INTERVENTO	GENNAIO FEBBRAIO	MARZO APRILE	MAGGIO GIUGNO	LUGLIO AGOSTO	SETTEMBRE OTTOBRE	NOVEMBRE DICEMBRE	NOTE
199							
200							

timbro dell'Ente

e

firma del Dirigente



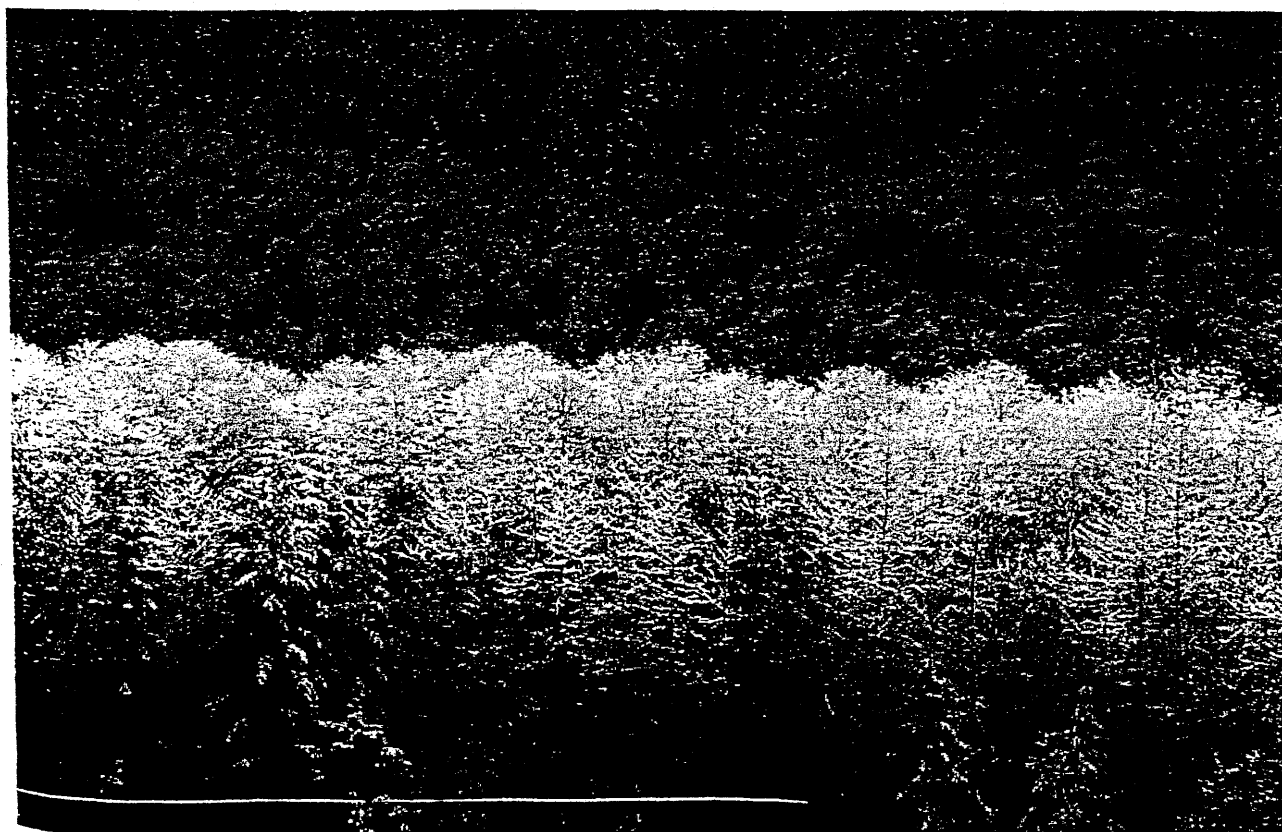
ASSESSORATO AGRICOLTURA E FORESTE

PROVINCIA DI BENEVENTO

SETTORE AGRICOLTURA – ALIMENTAZIONE – TERRITORIO
RURALE E FORESTALE

PIANO FORESTALE STRALCIO ANNO 2006
redatto ai sensi della legge regionale n. 11 / 1996

RIEPILOGO FINANZIARIO



Ente delegato :Provincia 2006

Piano di forestazione e bonifica montana per l'anno: 2006

CATEGORIE	UNITA' DI MISURA	QUANTITA'	COSTO MEDIO UNITARIO	IMPORTO INTERVENTI	NOTE
Rimboschimenti Ex novo	Ha				
Manutenzione	Ha	36.75.31	€ 1.632,00	€ 60.000,00	
Manutenzione su boschi esistenti	Ha	167.98.99	€ 1.900,00	€ 320.000,00	
Sistemazioni Idraulico - Forestali briglie	Mc	180,00	€ 160,00	€ 30.000,00	la sistemazione riguarda una frana in atto.
difese spondali					
Manutenzione S.I.F. briglie	Mc				
difese spondali		11300,00	€ 8.50	€ 100.000,00	la manutenzione prevede interventi sulle opere realizzate
Viabilità Presidio e Completamento a viabilità esistente	Km				
Manutenzione	Km	8,00	€ 3.100,00	€ 25.000,00	ripristino strade di servizio
Verde pubblico Ex novo	mq	15800,00	€ 13,00	€ 215.880,50	gli interventi sono di Ampliamento, conservazione e miglioramento di aree a verde
Manutenzione	mq	213200,00	€ 3.20	€ 700.000,00	
Miglioramento pascoli interventi su cotico	Ha				
interventi infrastrutturali (20% del precedente)					
Aree abb.te - valorizzazione ambientale	Ha				
Prevenzione e lotta A.I.B. addetti				€ 680.000,00	
presidi e supporti (20% del precedente)					
Somma urgenza				€ 26.000,00	
Manutenzione sentieri campestri	ml.	20000,00	€ 10,00	€ 180.000,00	
Somma urgenza					
TOTALE				€ 2.336.880,50	

timbro dell'Ente

e

firma del Dirigente




ASSESSORATO AGRICOLTURA E FORESTE

PROVINCIA DI BENEVENTO

SETTORE AGRICOLTURA – ALIMENTAZIONE – TERRITORIO
RURALE E FORESTALE

PIANO FORESTALE STRALCIO ANNO 2006
redatto ai sensi della legge regionale n. 11 / 1996

VARIAZIONI ANNO PRECEDENTE



Piano di forestazione e bonifica montana per l'anno: 2008

NOTA BENE: Segnalare sia gli interventi non eseguiti rispetto al piano approvato, sia quelli effettuati in loro sostituzione

N. PROGR.	CATEGORIA DELL'INTERVENTO	COSTO PREVISTO	PREVENTIVO				DIMENSIONI DELL'OPERA	NUMERO E DATA DEL PROVVEDIMENTO DI APPROVAZIONE DEL PROGETTO ESECUTIVO	VARIAZIONI RISPETTO ALL'INTERVENTO PREVISTO (IN DETTAGLIO)	OPERA COMPLETATA (SI/NO)	CONSUNTIVO		NOTE
			UBICAZIONE			COSTO COMPLESSIVO SOSTENUTO					CERTIFICATO DI COLLAUDO O DI REGOLARE ESECUZIONE (N. E DATA)		
			COMUNI	FOGLI	PARTICELLE								
1	manutenzioni al	64.800,00	Castelpoto	11	35-249-250	Ha 4.80,00	D.6. n. 191 e del 8/4/2008		SI	61.939,81	IN CORSO DI REDAZIONE		
2	imboschimenti ex novo		Castelpoto	10	12-14	Ha 4.13,00							
3			Castelpoto	1	311-313	Ha 4.93,90							
4			Castelpoto	14		30 Ha 0,96,70							
5			Pietrelcina	4		68 Ha 1,76,90							
6			Pietrelcina	10	7-1-8								
7			Benevento	6	2-85-295-368	Ha 4,84,81							
8			Benevento	1	57-14-58-70	Ha 1,50,00							
9			Benevento	12		37 Ha 3,00,00							
10													
11			Airola	9	190-191-192-193-204-91-22-102	Ha 10,00,00							
12													
13													
14													
15													
16													
17	Manutenzioni al	49.300,00	Pietrelcina	9	221	Ha 33,28,44	D.6. n. 192/2008		SI	46.670,89	IN CORSO DI REDAZIONE		
18	imboschimenti esistenti		Pietrelcina	11		179							
19			Pietrelcina	10	177-42-24-25								
20			Pietrelcina	10	45-46-101								
21			Pietrelcina	10	145-178-150-174-43-171-176								
22			Pietrelcina	22	270-75-77-78-								
23			Pietrelcina	22		268							
24		86.700,00	Castelpoto	3	136-8-7-131-1	Ha 22,76,40	D.6. n.190/2008		SI	81.891,02	IN CORSO DI REDAZIONE		
25			Castelpoto	3	122-125-128-124								
26			Castelpoto	3	119-137-132								
27			Castelpoto	14	86-87-90	Ha 11,98,68							
28			Castelpoto	14	91-16-113-133								
29		57.800,00	Cappaloni	22	130-259	Ha 5,82,30	D.6. n. 193/2008		SI	55.472,86	IN CORSO DI REDAZIONE		
30			Cappaloni	20	135-136-137								
31			Telesse	3		60 Ha 10,36,00							
32			Benevento	1	49-50-51-56-67-101-398	Ha 12,00,00							
33			Benevento	6	160-161	Ha 1,00,00							
34			Benevento	52	652-653-655-657	Ha 2,80,00							
35		73.500,00	Duggenta	15	13-15-16-33-34-35-78-	Ha 29,54,47	D.6. n. 195/2008		SI	70.955,99	IN CORSO DI REDAZIONE		
36			Duggenta	15		80 Ha 1,24,50							
37			Airola	9		44 Ha 0,72,10							
38			Airola	9	53	Ha 0,68,80							

timbro dell'Ente

firma del Dirigente

Ente delegato: Provincia 2000

Plano di forestazione e bonifica montana per l'anno: 2003

Scheda consuntivo interventi programmati da ...

NOTA BENE: Segnalare sia gli interventi non eseguiti rispetto al piano approvato, sia quelli effettuati in loro sostituzione

N. PROG.	CATEGORIA DELL'INTERVENTO	COSTO PREVISTO	PREVENTIVO				DIMENSIONI DELL'OPERA	NUMERO E DATA DEL PROVVEDIMENTO DI APPROVAZIONE DEL PROGETTO ESECUTIVO	VARIAZIONI RISPETTO ALL'INTERVENTO PREVISTO (IN DETTAGLIO)	OPERA COMPLETATA (SI/NO)	CONSUNTIVO		NOTE
			UBICAZIONE			COSTO COMPLESSIVO SOSTENUTO					CERTIFICATO DI COLLAUDO O DI REGOLARE ESECUZIONE (N. E DATA)		
			COMUNI	FOGLI	PARTICELLE								
39			Alrota	5	109	Ha 1.20,10							
40			S.Leucio del Sannio	10	6-6-7-9-226	Ha 8.00,00							
41			S.Giorgio del Sannio	12		Ha 6.90,00							
42			Cepolloni	3	222-219-2-1-3	Ha 2.00,00							
43	Manutenzione Sistema forestale	43.000,00	Pietrelcina			mq	D.G. n. 402/2005		SI	40.082,49	IN CORSO DI REDAZIONE		
44	Manutenzione Sistemaz.		S.Angelo a Cupola			mq							
45	Irroico-forestale		Benevento			mq							
46			Benevento			mq							
47						mq							
48		41.000,00	Calvi			mq	D.G. n. 400/2005		SI	37.283,18	IN CORSO DI REDAZIONE		
49			Cepolloni			mq							
50			Arpaise			mq							
51		38.000,00	S. Leucio del S.			mq	D.G. n. 401/2005			33.858,88	IN CORSO DI REDAZIONE		
52			San Nicola Manfredi			mq							
53	Manut. Viabilità forestale	21.850,00	Pietrelcina	10		Km 2,50	D.G. n. 399/2005		SI	21.453,80	IN CORSO DI REDAZIONE		
54	di servizio		Castelpoto	3		Km 2,50							
55			Alrota			Km 2,50							
56	Manutenzione sentieri	9.500,00	Castelpoto			m1820	D.G. n. 477/2005		SI	7.784,82	IN CORSO DI REDAZIONE		
57	competri	76.050,00	Pietrelcina			ml 11618	D.G. n. 625/2004		SI	47.852,64	IN CORSO DI REDAZIONE		
58		31.000,00	Telesse			ml 3.270	D.G. n. 497/05		SI	28.657,41	IN CORSO DI REDAZIONE		
59		18.000,00	Amorosi			ml 1.200	D.G. n. 478/2005		SI	16.682,39	IN CORSO DI REDAZIONE		
60		20.000,00	S.Martino Sanita			ml 2.280	D.G. n. 480/2005		SI	12.480,22	IN CORSO DI REDAZIONE		
61		19.300,00	Alrota			ml 350	D.G. n. 479/2005		SI	14.099,01	IN CORSO DI REDAZIONE		
62		10.150,00	Calvi			ml 1.500	D.G. n. 623/2005		SI	6049,76	IN CORSO DI REDAZIONE		
63													
64	Manutenzione Verde	70.000	Benevento			mq 50.000	D.G. N. 199/2005		SI	74.478,18	IN CORSO DI REDAZIONE		
65	Pubblico	92.000,00	Benevento			mq 10.000	D.G. N. 196/2003		SI	91.837,43	IN CORSO DI REDAZIONE		
66		96.000,00	Benevento			mq 4.000	D.G. N. 405/2005		SI	94.088,20	IN CORSO DI REDAZIONE		
67		79.000,00	Benevento			mq 3.000	D.G. N. 623/2005		SI	28.430,23	IN CORSO DI REDAZIONE		
68		63.000,00	Benevento			mq 1.500	D.G. 403/2005		SI	70.911,62	IN CORSO DI REDAZIONE		
69		72.000,00	Benevento			mq 3.500	D.G. N. 404/2005		SI	61.589,17	IN CORSO DI REDAZIONE		
70		77.000,00	Benevento			mq 3.000	D.G. N. 197/2005		SI	72.980,00	IN CORSO DI REDAZIONE		
71		84.000,00	Benevento			mq 2.000	D.G. N. 627/2005		SI	32.817,41	IN CORSO DI REDAZIONE		
72		68.500,00	Benevento			mq 200	D.G. N. 198/2005		SI	83.192,93	IN CORSO DI REDAZIONE		
73			Benevento			mq 1.700							
74			Benevento			mq 2.600							
75			Benevento			mq 15.000							
76			Benevento			mq 1.500							

NOTA BENE: Segnalare sia gli interventi non eseguiti rispetto al piano approvato, sia quelli effettuati in loro sostituzione

N. PROG.	CATEGORIA DELL'INTERVENTO	COSTO PREVISTO	PREVENTIVO				DIMENSIONI DELL'OPERA	NUMERO E DATA DEL PROVVEDIMENTO DI APPROVAZIONE DEL PROGETTO ESECUTIVO	VARIAZIONI RISPETTO ALL'INTERVENTO PREVISTO (IN DETTAGLIO)	OPERA COMPLETATA (SI/NO)	COSTO COMPLESSIVO SOSTENUTO	CERTIFICATO DI COLLAUDO O DI REGOLARE ESECUZIONE (N. E DATA)	NOTE
			UBICAZIONE										
			COMUNI	FOGLI	PARTICELLE								
77			Benevento			mq.3.000							
78			Benevento			mq.1.600							
79			Benevento			mq.2.500							
80			Pietrelcina			mq.30.000							
81			Pietrelcina			mq.2.000							
82			Pietrelcina			mq.2.000							
83			Telate Terme			mq.3.000							
84			S.Leucio del S.			mq.600							
85			Telate Terme			mq.2.000							
86			Dugenta			mq.1.800							
87			Airola			mq.200							
88			Airola			mq.3.000							
89			Airola			mq.1.800							
90			S.Martino Sannita			mq.200							
91			S.Martino Sannita			mq.600							
92			S.Martino Sannita			mq.1.800							
93			S.Giorgio del Sann.			mq.2.800							
94			S.Giorgio del Sann.			mq.6.000							
95			S.Giorgio del Sann.			mq.3.800							
96			S.Angelo a Cupolo			mq.2.000							
97			S.Angelo a Cupolo			mq.600							
98			Amarosi			mq.400							
99			S.Nicola Manfredi			mq.300							
100			S.Nicola Manfredi			mq.1.800							
101			S.Nicola Manfredi			mq.1.000							
102			S.Nicola Manfredi			mq.1.600							
103			S.Nazzaro			mq.3.000							
104			S.Nazzaro			mq.800							
105			S.Nazzaro			mq.3.000							
106			S.Nazzaro			mq.2.000							
107													
108	PREVENZIONE E LOTTA	49.000,00	comuni di competenza			territorio di competenza e comuni							
109	AGLI INCENDI BOSCHIVI	75.000,00				programmatico con le	D.G. N. 897/2005	35.369,00	SI	30.080,88	IN CORSO DI REDAZIONE	RIMODULAZIONE APP. CON D.G. N. 908/2005	
110		76.000,00					D.G. N. 898/2005	33.384,00	SI	28.661,88	IN CORSO DI REDAZIONE	RIMODULAZIONE APP. CON D.G. N. 907/2005	
111		66.000,00					D.G. N. 899/2005	37.110,00	SI	33.705,28	IN CORSO DI REDAZIONE	RIMODULAZIONE APP. CON D.G. N. 906/2005	
112		65.778,40					D.G. N. 600/2005	60.644,40	SI	50.736,45	IN CORSO DI REDAZIONE	RIMODULAZIONE APP. CON D.G. N. 905/2005	
113		66.000,00					D.G. N. 851/2005		SI	63.123,44	IN CORSO DI REDAZIONE		
							D.G. N. 852/2005		SI	61.054,84	IN CORSO DI REDAZIONE		

NOTA BENE: Segnalare sia gli interventi non eseguiti rispetto al piano approvato, sia quelli effettuati in loro sostituzione

C. P. R. N. Z.	CATEGORIA DELL'INTERVENTO	COSTO PREVISTO	PREVENTIVO			DIMENSIONI DELL'OPERA	NUMERO E DATA DEL PROVVEDIMENTO DI APPROVAZIONE DEL PROGETTO ESECUTIVO	VARIAZIONI RISPETTO ALL'INTERVENTO PREVISTO (IN DETTAGLIO)	OPERA COMPLETATA (SI/NO)	CONSUNTIVO		NOTE
			UBICAZIONE							COSTO COMPLESSIVO SOSTENUTO	CERTIFICATO DI COLLAUDO O DI REGOLARE ESECUZIONE (N. E DATA)	
			COMUNI	FOGLI	PARTICELLE							
115		59.500,00				D. G. N. 053/2005		SI	56.543,36	IN CORSO DI REDAZIONE		
116		61.000,00				D. G. N. 396/2005		SI	59.175,44	IN CORSO DI REDAZIONE		
117		61.500,00				D. G. N. 397/2005		SI	60.820,29	IN CORSO DI REDAZIONE		
118		60.000,00				D. G. N. 398/2005		SI	56.969,66	IN CORSO DI REDAZIONE		
119		45.221,60				D. G. N. 194/2005		SI	43.817,82	IN CORSO DI REDAZIONE		
120		49.000,00				D. G. N. 601/2005	39.395,00	SI	36.066,69	IN CORSO DI REDAZIONE	RIMODULAZIONE APP. CON D. G. N. 909/2005	
121												
122												
123	Manutenzione, miglioramento verde pubblico	49.000	Benevento			MQ 4000	D. G. N. 629/2005	SI	46.807,06	IN CORSO DI REDAZIONE		
124												
125												
126												
127												
128	Manutenzione al		Castelpoto		160-161-162-163-21-24	Ha 2100,00						
129	rimboschimenti esletenti				18-363-153-158-144-							
130					146-147-148-149-150							
131					127-133-134-135-136-							
132					138-139-129-130-131-							
133					116-117-118-119-120-123							
134					99-10-212-216-217-218-							
135					309-217-108-109-112-113-114-115-							
136					489-467-191							
137					311-408-407-406-142-104-107-							
138	Manutenzione Verde		Calvi-			mq. 1.500						
139	Pubblico		Calvi			mq. 2.000						
140			Benevento			mq. 1.500						
141			Talesse Terme			mq. 3.000						
142			Airake			mq. 3.200						
143			Calvi			mq. 3.000						
144			Benevento			ml. 1.000						
145			Castelpoto			mq. 2.000						
146			S. Giorgio del Sannio			mq. 2.000						
147												
148												
149	Formazione lavoro "06 716" job	12.012					D. G. N. 958/2005	NO				
150												




ASSESSORATO AGRICOLTURA E FORESTE

PROVINCIA DI BENEVENTO

SETTORE AGRICOLTURA – ALIMENTAZIONE – TERRITORIO
RURALE E FORESTALE

PIANO FORESTALE STRALCIO ANNO 2006
redatto ai sensi della legge regionale n. 11 / 1996

COROGRAFIA





PROVINCIA di BENEVENTO

U.O. CONSIGLIO

La 4^a COMMISSIONE CONSILIARE

riunita l'anno 2006 il giorno 22 del mese di FEBBRAIO

a seguito di regolare avviso, sotto la Presidenza del Consigliere PIETRO GIALONARDO

sull'oggetto: "APPROVAZIONE PIANO FORESTALE ANNO 2006"

~~avviso~~

~~espresso:~~

(COMISSIS...) espone, a maggioranza di voti,
PARERE FAVOREVOLE con l'estensione del Consiglio
di minoranza, che si astengono di esprimere il
proprio parere in Consiglio provinciale.

ESTRATTO VERBALE N° 275

IL SEGRETARIO

Fortunato Capal