

16 FEB. 2006

23 FEB. 2006



IMEDIATA ESECUTIVA  
N. 12 del registro deliberazioni

# Provincia di Benevento

ESTRATTO DAL REGISTRO DELLE DELIBERAZIONI DEL CONSIGLIO PROVINCIALE

Seduta del 13 febbraio 2006

Oggetto: **COMUNE DI VITULANO (BN) – RATIFICA ACCORDO DI PROGRAMMA PER LA REALIZZAZIONE DEI LAVORI DI “SISTEMAZIONE VIABILITA’ DI CONNESSIONE AREE URBANE SUD-ORIENTALI ED ACCESSO AL CENTRO STORICO DEL COMUNE DI VITULANO (BN) E FONDOVALLE VITULANESE”**

L’anno duemilasei addì TREDICI del mese di FEBBRAIO alle ore 12,00 presso la Rocca dei Rettori - Sala Consiliare -, su convocazione del Presidente del Consiglio Provinciale, prot. n. 1532 del 06.02.2006, - ai sensi del Testo Unico delle Leggi sull’Ordinamento degli EE.LL. - D. Lgs. vo 18 agosto 2000, n. 267 e del vigente Statuto – si è riunito il Consiglio Provinciale composto dal:

**Presidente della Provincia On. le Carmine NARDONE**

e dai seguenti Consiglieri:

1. AGOSTINELLI	Donato	13. FELEPPA	Michele
2. ANGRISANI	Rita	14. GAGLIARDI	Francesco
3. BARRICELLA	Raffaele	15. GIALLONARDO	Pietro
4. BORRELLI	Mario	16. LAMPARELLI	Giuseppe
5. BOSCO	Egidio	17. LOMBARDI	Paolo
6. BOZZI	Giovanni	18. MARCASCIANO	Gianfranco
7. CALZONE	Antonio	19. MAROTTA	Mario
8. CAPOCEFALO	Spartico	20. MORTARUOLO	Domenico
9. CRETA	Giuseppe	21. NAPOLITANO	Stefano
10. DE CIANNI	Teodoro	22. POZZUTO	Angelo
<del>11. DE GENNARO</del>	<del>Giovanni</del>	23. RUBANO	Lucio
12. DI MARIA	Antonio	24. SCARINZI	Luigi

Presiede il Presidente del Consiglio Provinciale Geom. Donato AGOSTINELLI

Partecipa il Segretario Generale Dr. Gianclaudio IANNELLA

Eseguito dal Segretario Generale l’appello nominale sono presenti n. 22 Consiglieri, ed il Presidente della Giunta.

Risultano assenti i Consiglieri 11 – 13

Sono presenti i Revisori dei Conti //

Sono, altresì, presenti gli Assessori CIERVO, GRIMALDI, PETRIELLA, VALENTINO

## IL VICE PRESIDENTE

sull'argomento in oggetto, dà la parola al Presidente della Giunta On.le Carmine NARDONE, il quale data per letta la proposta allegata alla presente sotto il n. 1 ) con a tergo espresso il parere favorevole reso ai sensi dell'art. 49 del T.U. delle leggi sull'Ordinamento degli EE.LL., D.Leg.vo 18 agosto 2000, n° 267, ne illustra brevemente il contenuto.

Riferisce, altresì, che la II Commissione Consiliare si è espressa così come da verbale allegato sotto il n. 2)

Interviene il Consigliere DE CIANNI con richiesta di delucidazioni, che vengono rese puntualmente dal Presidente NARDONE.

Il tutto come da resoconto stenografico allegato sotto il n. 3).

Nessun altro chiedendo di intervenire, il Presidente pone ai voti per alzata di mano la proposta di deliberazione.

Eseguita la votazione, presenti 23 (22 Consiglieri + Presidente), la proposta viene approvata all'unanimità.

Il Presidente propone che alla delibera testé approvata venga data la immediata esecutività che, messa ai voti, per alzata di mano, riporta la medesima votazione unanime. Presenti 23 (22 Consiglieri + Presidente).

## IL CONSIGLIO PROVINCIALE

- Visto l'esito delle eseguite votazioni;
- Visto il parere favorevole reso ai sensi dell'art. 49 del T.U. delle leggi sull'Ordinamento degli EE.LL., D.Lgs.vo 18 agosto 2000, n° 267, e riportato a tergo della proposta allegata sub 1)

## DELIBERA

- RATIFICARE l'Accordo di Programma, sottoscritto il 18.01.2006 tra la Regione Campania, la Provincia di Benevento ed il Comune di Vitulano
- TRASMETTERE il presente deliberato alla Regione Campania per l'approvazione dell'Accordo di Programma, con decreto del Presidente della Giunta regionale e successiva pubblicazione sul BURC.
- DEMANDARE al Settore Pianificazione Territoriale ogni adempimento successivo.
- DARE alla presente immediata esecutività.

**Verbale letto e sottoscritto**

**IL SEGRETARIO GENERALE**  
F.to come all'originale

**IL PRESIDENTE DEL CONSIGLIO**  
F.to come all'originale

N. 136

**Registro Pubblicazione**

Si certifica che la presente deliberazione è stata affissa all'Albo in data odierna, per rimanervi per 15 giorni consecutivi a norma dell'art. 124 del T.U. - D. Lgs.vo 18.8.2000, n. 267.

BENEVENTO 16 FEB. 2006  
IL MESSO [Signature]

**IL SEGRETARIO GENERALE**  
(Dott. Gianclaudio ANZELLA)

La suestesa deliberazione è stata affissa all'Albo Pretorio in data 16 FEB. 2006 e avverso la stessa non sono stati sollevati rilievi nei termini di legge.

SI ATTESTA, pertanto, che la presente deliberazione è divenuta esecutiva a norma dell'art. 124 del T.U. - D. Lgs.vo 18.8.2000, n. 267.

li 6 MAR. 2006

**IL RESPONSABILE DELL'UFFICIO**  
[Signature]

**IL SEGRETARIO GENERALE**  
F.to come all'originale

Si certifica che la presente deliberazione è divenuta esecutiva ai sensi del T.U. - D. Lgs.vo 18.8.2000, n. 267 il giorno 6 MAR. 2006

- Dichiarata immediatamente eseguibile (art. 134, comma 4, D. Lgs.vo 18.8.2000, n. 267).
- Decorsi 10 giorni dalla sua pubblicazione (art. 134, comma 3, D. Lgs.vo 18.8.2000, n. 267).
- E' stata revocata con atto n. \_\_\_\_\_ del \_\_\_\_\_

Benevento li, \_\_\_\_\_

**IL SEGRETARIO GENERALE**  
[Signature]

Copia per  
PRESIDENTE CONSIGLIO \_\_\_\_\_ il \_\_\_\_\_ prot. n. \_\_\_\_\_  
SETTORE PIANIFICAZIONE ANZS il 20-2-06 prot. n. \_\_\_\_\_  
SETTORE \_\_\_\_\_ il \_\_\_\_\_ prot. n. \_\_\_\_\_  
SETTORE \_\_\_\_\_ il \_\_\_\_\_ prot. n. \_\_\_\_\_  
Revisori dei Conti il \_\_\_\_\_ prot. n. \_\_\_\_\_



# PROVINCIA di BENEVENTO

Settore Servizi ai Cittadini

Servizio Affari Generali

378  
7-3-06

Prot. n. 1845

Benevento, lì 8 MAR. 2006

U.O.: GIUNTA/CONSIGLIO

*M. NOTA*

AL DIRIGENTE DEL SETTORE  
PIANIFICAZIONE TERRITORIALE  
SEDE

**Oggetto: Delibera C.P. n. 12 del 13.2.2006 ad oggetto: "COMUNE DI VITULANO (BN) - RATIFICA ACCORDO DI PROGRAMMA PER LA REALIZZAZIONE DEI LAVORI DI "SISTEMAZIONE VIABILITA' " DI CONNESSIONE AREE URBANE SUD-ORIENTALI ED ACCESSO AL CENTRO STORICO DEL COMUNE DI VITULANO (BN) E FONDO VALLE VITULANESE".-**

Per quanto di competenza si rimette copia estratto della delibera indicata in oggetto, esecutiva.

IL DIRIGENTE DEL SETTORE  
- Dr. ssa Patrizia TARANTO

*for*



# PROVINCIA di BENEVENTO

Settore Servizi ai Cittadini

Servizio Affari Generali

288  
20-2-06

Prot. n. ...1495.....

Benevento, li.....  
20 FEB. 2006

U.O.: GIUNTA/CONSIGLIO

M. INUDA

AL DIRIGENTE DEL SETTORE  
PIANIFICAZIONE TERRITORIALE  
SEDE

**Oggetto:** Delibera C.P. n. 12 del 13.2.2006 ad oggetto: "COMUNE DI VITULANO (BN) – RATIFICA ACCORDO DI PROGRAMMA PER LA REALIZZAZIONE DEI LAVORI DI "SISTEMAZIONE VIABILITA' DI CONNESSIONE AREE URBANE SUD-ORIENTALE ED ACCESSO AL CENTRO STORICO DEL COMUNE DI VITULANO (BN) E FONDO VALLE VITULANESE".-

Per quanto di competenza si rimettono n. 2 copie estratto della delibera indicata in oggetto, con il relativo fascicolo, immediatamente esecutiva.

IL DIRIGENTE DEL SETTORE  
- Dr. ssa Patrizia TARANTO -

qu



# PROVINCIA di BENEVENTO

U.O. CONSIGLIO

## La 2<sup>a</sup> COMMISSIONE CONSILIARE

riunita l'anno 2006 il giorno 09 del mese di FEBBRAIO

a seguito di regolare avviso, sotto la Presidenza del Consigliere GIUSEPPE CRITA

sull'oggetto: "RATIFICA ACCORDO DI PROGRAMMA PER LA REALIZZAZIONE DEI LAVORI DI SISTEMAZIONE VIABILITÀ DI CONNESSIONE AREE URBANE SUD-ORIENTALI ED ACCESSO AL CENTRO STORICO DEL COMUNE DI VITULANO (BENEVENTO-FONDO VALLE VITULANESE)"

~~del~~

~~è del~~

(omissis) espone, a maggioranza di voti,  
PARERE FAVOREVOLE, con l'attenzione della  
minoranza che si riserva di espone il  
proposto parere in consiglio provinciale

*F. L. P. Cris*

CONSIGLIO PROVINCIALE 13 FEBBRAIO 2006  
Aula consiliare - Rocca dei Rettori

Geom. Donato AGOSTINELLI - *Presidente Consiglio Provinciale*  
Punto tre all'O.d.G.: "RATIFICA ACCORDO DI PROGRAMMA PER LA REALIZZAZIONE DEI LAVORI DI SISTEMAZIONE VIABILITA' DI CONNESSIONE AREE URBANE SUD-ORIENTALI ED ACCESSO AL CENTRO STORICO DEL COMUNE DI VITULANO (BENEVENTO-FONDO VALLE VITULANESE)"; prego, presidente.

On.le Carmine NARDONE - *Presidente Giunta provinciale*  
Questo è un Accordo di programma estremamente importante, perché voi sapete che è stata realizzata la fondovalle vitulanese, che originariamente è stata costruita dal Consorzio di Bonifica e poi trasferita alla Provincia: quella realizzazione, terminava ad un certo punto in prossimità di Foglianise e non andava oltre. Sono stati fatti degli interventi importanti da parte della Provincia per renderla, come dire, funzionale con un nuovo tratto, realizzato proprio dall'incrocio con la viabilità per Foglianise, tale da riconnettersi sulla vecchia Vitulanese: quindi una vera e propria circonvallazione. Ma queste opere, sono comunque insufficienti a dare sicurezza; e con questo Accordo di programma, interveniamo per correlare la fondovalle vitulanese al centro storico di Vitulano. Questa è l'opera, diciamo in estrema sintesi, e quindi con l'Accordo di programma noi avviamo tutte le procedure per realizzare questa opera di completamento. Grazie.

Presidente AGOSTINELLI

Grazie al presidente; consigliere De Cianni, prego.

Cons. Teodoro DE CIANNI - *Capogruppo AN*  
Volevo delle delucidazioni su questo perché in effetti, agli atti del Consiglio, non c'è allegato... c'è l'Accordo di programma, però il progetto di questa opera non c'è. In effetti, questa bretella di penetrazione nell'ambito del centro storico di Vitulano, volevo chiedere: è una strada che poi sarà di proprietà della Provincia, o è di proprietà del Comune questa bretella di penetrazione che si farà, per essere poi collegata sulla fondovalle? Io volevo chiedere questo, aldilà poi delle modifiche (che avvengono attraverso questo Accordo di programma) dello strumento urbanistico generale e della variante allo strumento urbanistico generale, perché si possa fare questa viabilità (che ritengo importante eccetera). Ma volevo capire soltanto questo: questa arteria di penetrazione, che collega la fondovalle con il centro storico, il centro di Vitulano, è di competenza e quindi di proprietà della Provincia (o sarà di proprietà della Provincia), o del Comune di Vitulano? Volevo saperlo perché dai documenti questo non si evince: chiedevo lumi su questo.



Presidente AGOSTINELLI

Grazie al consigliere De Cianni; se non ci sono altri interventi...

Presidente Carmine NARDONE

Rispondo al consigliere De Cianni: il soggetto attuatore è il Comune, noi dobbiamo solo ratificare.

Ing. FUSCHINI - *Ufficio Tecnico Provinciale*

È un'opera del Comune di Vitulano, il soggetto attuatore è il Comune di Vitulano, noi dobbiamo solo ratificare.

Cons. Teodoro DE CIANNI

Ma i soldi...

Ing. FUSCHINI - *Ufficio Tecnico Provinciale*

I soldi sono della Regione: il finanziamento è regionale.

Cons. Antonio DI MARIA

Il progetto, opere... sono tutti di Vitulano.

Presidente Carmine NARDONE

Il finanziamento è regionale, il soggetto attuatore è il Comune: noi diamo solo il parere per la variante.

Presidente AGOSTINELLI

Passiamo allora alla votazione: chi sono i favorevoli?

Dott. IANNELLA - *Segretario della seduta*


Unanimità.

Presidente AGOSTINELLI

Votiamo anche la immediata esecutività perché c'è una scadenza: i favorevoli?

Dott. IANNELLA - *Segretario della seduta*

Unanimità.







21

# PROVINCIA DI BENEVENTO

## PROPOSTA DI DELIBERAZIONE CONSILIARE

**OGGETTO: COMUNE DI VITULANO (BN) - RATIFICA ACCORDO DI PROGRAMMA PER LA REALIZZAZIONE DEI LAVORI DI "SISTEMAZIONE VIABILITÀ DI CONNESSIONE AREE URBANE SUD-ORIENTALI ED ACCESSO AL CENTRO STORICO DEL COMUNE DI VITULANO (BN) E FONDOVALLE VITULANESE".-**

L'ESTENSORE

L'ASSESSORE

IL CAPO UFFICIO

Iscritta al n° 3 dell'Ordine del giorno

Approvata con delibera n° 12 del 13 FEB. 2006

su Relazione PRESIDENTE

**IMMEDIATA ESECUTIVITA'**

Favorevoli n. \_\_\_\_\_

Contrari n. \_\_\_\_\_

*Il Segretario Generale*

IL PRESIDENTE

IL SEGRETARIO GENERALE

### ATTESTAZIONE DI COPERTURA FINANZIARIA

**Impegno in corso di formazione**

di € \_\_\_\_\_

Cap. \_\_\_\_\_

Progr. n° \_\_\_\_\_

Esercizio finanziario 200\_\_

*Il Responsabile del Settore  
Finanza e Controllo economico*

### REGISTRAZIONE CONTABILE

**Registrazione impegno di spesa**  
(Art. 30 del Regolamento di contabilità)

di € \_\_\_\_\_

Cap. \_\_\_\_\_

Progr. n° \_\_\_\_\_ del \_\_\_\_\_

Esercizio finanziario 200\_\_

*Il Responsabile Servizio contabilità*

- VISTA l'istruttoria compiuta dal Servizio Urbanistica del Settore Pianificazione Territoriale della Provincia (all. a);
- VISTA la dichiarazione di regolarità resa dal Dirigente del Settore ing. Angelo D'Angelo;
- SU proposta dell'Assessore all'Urbanistica;

#### PREMESSO CHE:

- per l'attuazione delle opere in oggetto il Presidente della Provincia di Benevento ha promosso la definizione e sottoscrizione di un Accordo di programma con le procedure di cui all'art.12 della L.R. n° 16/2004;
- per verificare se esistono le condizioni per addivenire alla stipula dell'Accordo di programma citato, il Presidente della Provincia ha indetto una Conferenza di servizi convocando i soggetti pubblici e privati, nonché le Associazioni culturali, ambientaliste, ecc. previste dall'elenco allegato alla deliberazione di G.R. n° 627 del 21/04/2005, interessati all'approvazione del Progetto definitivo posto a base della stessa;
- tale intervento è in variante al PRG vigente del Comune di Vitulano;
- nella fase preliminare alla Conferenza dei servizi, e durante la Conferenza stessa, sono stati acquisiti tutti i pareri e/o autorizzazioni preordinate all'approvazione del Progetto definitivo, che di seguito si elencano:
  - Commissione BB.AA. del Comune di Vitulano;
  - Decreto dirigenziale dell'UTC emesso ai sensi dell'art. 159 TU D.Lgs.n° 42/2001;
  - N.O. Soprintendenza archeologica;
  - Parere di compatibilità dell'Autorità di bacino;
  - Parere della Soprintendenza B.A.A.A.S.;
  - Parere della Commissione VIA;
  - Parere Ente parco del Taburno-Camposauro;
  - Parere Regione Campania -Settore Monitoraggio e Accordi di programma;
- sono state tenute e verbalizzate le seguenti sedute:
  - 08/09/2005;
  - 27/09/2005;
  - 07/10/2005;
- i lavori della Conferenza sono stati dichiarati conclusi nella seduta del 07/10/2005 e gli atti sono stati rimessi alla Regione Campania per la sottoscrizione dell'Accordo di programma;
- per effetto della Variante la destinazione urbanistica della zona interessata dal progetto si modifica da zona artigianale, commerciale, agricola e industriale del PRG vigente e zona artigianale commerciale, agricola e industriale della variante al PRG adottata, a "**zona destinata ad infrastruttura viaria del tipo F**"ambito locale disciplinata dalla medesima normativa di attuazione attualmente vigente opportunamente variata al fine di adeguarla alla tipologia dell'infrastruttura viaria, così come sopra specificato. Per quanto riguarda il PTP le opere in progetto risultano compatibili con la normativa di attuazione vigente;
- il D.P.R.G.C. che approva l'Accordo di programma sarà pubblicato sul B.U.R.C. per l'effettiva efficacia del provvedimento, solo dopo che gli Enti interessati, Comune di Vitulano (BN) e Provincia di Benevento, avranno ratificato il presente Accordo, entro e non oltre 30 gg. dalla sottoscrizione, a pena di decadenza, dello stesso.

#### CONSIDERATO CHE:

- l'assunzione di responsabilità e di reciproci impegni è ritenuta condizione imprescindibile per l'attuazione del presente Accordo di programma;
- i firmatari del presente Accordo si obbligano a contribuire alla realizzazione degli obiettivi indicati nello stesso ispirandosi a criteri di trasparenza, efficienza, efficacia ed economicità. In particolare, nello svolgimento dell'attività di propria competenza, assumono l'impegno di:
  - procedere, periodicamente, alla verifica dell'Accordo e, se opportuno, concordarne i necessari adattamenti ed aggiornamenti;

- rimuovere, nelle diverse fasi procedurali, ogni ostacolo amministrativo e procedurale alle stesse imputabile;
- utilizzare, nei procedimenti di rispettiva competenza, tutti gli strumenti di semplificazione e di snellimento dell'attività amministrativa previsti dalla vigente normativa;
- dare piena attuazione, nella realizzazione degli interventi, alle disposizioni ed agli orientamenti comunitari, nazionali e regionali vigenti;

**PRESO ATTO CHE:**

l'Accordo di programma in oggetto, che si allega in forma integrale, è stato sottoscritto in Napoli il 18/01/2006 tra la Regione Campania, la Provincia di Benevento ed il Comune di Vitulano;

**RITENUTO, pertanto,**

ai sensi dell'art. 5 dell'Accordo di programma sopra menzionato, di dover adottare il provvedimento di ratifica dell'Accordo stesso;

**VISTO il D.Lgs. 267/2000 e s.m.i.;**

**VISTA la L.R. n° 16/2004, art12, commi 13 e 14;**

La premessa è parte integrante del presente deliberato.

**DELIBERA**

- 1)- **di ratificare** in Consiglio provinciale l'Accordo di programma, sottoscritto il 18/01/2006 tra la Regione Campania, la Provincia di Benevento ed il Comune di Vitulano;
- 2)- **di trasmettere** il presente deliberato alla Regione Campania per l'approvazione dell'Accordo di programma, con Decreto del Presidente della Giunta regionale e successiva pubblicazione sul BURC;
- 3)- **di demandare** al Settore Pianificazione Territoriale ogni adempimento successivo.-

PARERI

- Visto ed esaminato il testo della proposta di deliberazione che precede, se ne attesta l'attendibilità e la conformità con i dati reali e i riscontri d'Ufficio.

Per ogni opportunità si evidenzia quanto appreso:

---

---

Qualora null'altro di diverso sia appreso indicato, il parere conclusivo è da intendersi

FAVOREVOLI

Oppure contrario per i seguenti motivi:

---


---

Alla presente sono uniti n. \_\_\_\_\_ intercalari e n. \_\_\_\_\_ allegati per complessivi

n. \_\_\_\_\_ facciate uniti.

Data \_\_\_\_\_

IL DIRIGENTE RESPONSABILE



Il Responsabile della Ragioneria riguardo alla regolarità contabile, art. 49 del D. Lgs.vo 18.8.2000, n. 267 di approvazione del T.U. delle Leggi sull'Ordinamento degli EE.LL.

FAVOREVOLE

Parere -----

CONTRARIO

---

---

---

IL DIRIGENTE RESPONSABILE

---



# PROVINCIA DI BENEVENTO


SETTORE PIANIFICAZIONE TERRITORIALE  
Servizio Urbanistica

SETTORE	
PIANIFICAZIONE TERRITORIALE	
Prot. Interno	
N. ....	606
del - 8 FEB. 2006	

- Al PRESIDENTE  
della II Commissione consiliare  
(tramite il Segretario sig. Capocasale Fortunato)
- Al PRESIDENTE del CONSIGLIO
- All' ASSESSORE ALL'URBANISTICA
- Al SEGRETARIO GENERALE

e, p.c.

“”



**Oggetto: Comune di Vitulano (BN).-  
Ratifica Accordo di programma per la realizzazione dei lavori di “Sistemazione  
viabilità di connessione aree urbane sud-orientali ed accesso al centro storico del  
Comune di Vitulano (BN) e Fondovalle Vitulanese”.-**


Per esame e parere si rimette la proposta in oggetto, il cui argomento è iscritto all'ordine del giorno del \_\_\_\_\_ del Consiglio Provinciale.

Si resta in attesa del parere e di quant'altro utile a questo Ufficio, per la formazione del fascicolo di Consiglio.

Si allegano:


- n° 5 copie della Relazione tecnica d'Ufficio;
- n° 5 copie della Proposta di deliberazione;
- n° 5 copie dell'Accordo di programma.-

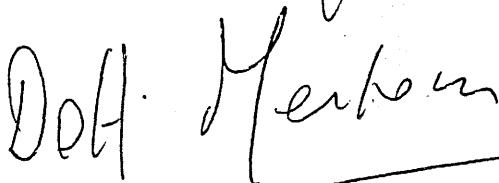
Il Responsabile S.U.  
arch. Vincenzo Argenio



Il Dirigente S.P.T.  
ing. Angelo D'Angelo











# PROVINCIA DI BENEVENTO

SETTORE PIANIFICAZIONE TERRITORIALE

*Servizio Urbanistica*

all. A)

All'Assessore all'Urbanistica

sede

Oggetto: **Comune di Vitulano (BN).-**  
**Ratifica Accordo di programma per la realizzazione dei lavori di "Sistemazione viabilità di connessione aree urbane sud-orientali ed accesso al centro storico del Comune di Vitulano (BN) e Fondovalle Vitulanese".-**

## RELAZIONE TECNICA

Con riferimento all'Accordo di programma in oggetto, sottoscritto in Napoli il 18/01/2006 tra la Regione Campania, la Provincia di Benevento ed il Comune di Vitulano, si relaziona quanto segue:

### **premesse che:**

- per l'attuazione delle opere in oggetto il Presidente della Provincia di Benevento ha promosso la definizione e sottoscrizione di un Accordo di programma con le procedure di cui all'art.12 della L.R. n° 16/2004;
- per verificare se esistono le condizioni per addivenire alla stipula dell'Accordo di programma citato, il Presidente della Provincia ha indetto una Conferenza di servizi convocando i soggetti pubblici e privati, nonché le Associazioni culturali, ambientaliste, ecc. previste dall'elenco allegato alla deliberazione di G.R. n° 627 del 21/04/2005, interessati all'approvazione del Progetto definitivo posto a base della stessa;
- tale intervento è in variante al PRG vigente del Comune di Vitulano;
- nella fase preliminare alla Conferenza dei servizi, e durante la Conferenza stessa, sono stati acquisiti tutti i pareri e/o autorizzazioni preordinate all'approvazione del Progetto definitivo, che di seguito si elencano:
  - Commissione BB.AA. del Comune di Vitulano;
  - Decreto dirigenziale dell'UTC emesso ai sensi dell'art. 159 TU D.Lgs.n° 42/2001;
  - N.O. Soprintendenza archeologica;
  - Parere di compatibilità dell'Autorità di bacino;
  - Parere della Soprintendenza B.A.A.A.S.;
  - Parere della Commissione VIA;
  - Parere Ente parco del Taburno-Camposauro;
  - Parere Regione Campania -Settore Monitoraggio e Accordi di programma;

- sono state tenute e verbalizzate le seguenti sedute:
  - 08/09/2005;
  - 27/09/2005;
  - 07/10/2005;
- i lavori della Conferenza sono stati dichiarati conclusi nella seduta del 07/10/2005 e gli atti sono stati rimessi alla Regione Campania per la sottoscrizione dell'Accordo di programma;
- per effetto della Variante la destinazione urbanistica della zona interessata dal progetto si modifica da zona artigianale, commerciale, agricola e industriale del PRG vigente e zona artigianale commerciale, agricola e industriale della variante al PRG adottata, a "**zona destinata ad infrastruttura viaria del tipo F**" ambito locale disciplinata dalla medesima normativa di attuazione attualmente vigente opportunamente variata al fine di adeguarla alla tipologia dell'infrastruttura viaria, così come sopra specificato. Per quanto riguarda il PTP le opere in progetto risultano compatibili con la normativa di attuazione vigente;
- il D.P.R.G.C. che approva l'Accordo di programma sarà pubblicato sul B.U.R.C. per l'effettiva efficacia del provvedimento, solo dopo che gli Enti interessati, Comune di Vitulano (BN) e Provincia di Benevento, avranno ratificato il presente Accordo, entro e non oltre 30 gg. dalla sottoscrizione, a pena di decadenza, dello stesso.

**considerato che:**

- l'assunzione di responsabilità e di reciproci impegni è ritenuta condizione imprescindibile per l'attuazione del presente Accordo di programma;
- i firmatari del presente Accordo si obbligano a contribuire alla realizzazione degli obiettivi indicati nello stesso ispirandosi a criteri di trasparenza, efficienza, efficacia ed economicità. In particolare, nello svolgimento dell'attività di propria competenza, assumono l'impegno di:
  - procedere, periodicamente, alla verifica dell'Accordo e, se opportuno, concordarne i necessari adattamenti ed aggiornamenti;
  - rimuovere, nelle diverse fasi procedimentali, ogni ostacolo amministrativo e procedurale alle stesse imputabile;
  - utilizzare, nei procedimenti di rispettiva competenza, tutti gli strumenti di semplificazione e di snellimento dell'attività amministrativa previsti dalla vigente normativa;
  - dare piena attuazione, nella realizzazione degli interventi, alle disposizioni ed agli orientamenti comunitari, nazionali e regionali vigenti;

**preso atto che:**

l'Accordo di programma in oggetto, che si allega in forma integrale, è stato sottoscritto in Napoli il 18/01/2006 tra la Regione Campania, la Provincia di Benevento ed il Comune di Vitulano;

**ritenuto, pertanto,**

ai sensi dell'art. 5 dell'Accordo di programma sopra menzionato, di dover adottare il provvedimento di ratifica dell'Accordo stesso;

**VISTO il D.Lgs. 267/2000 e s.m.i.;**


**VISTA la L.R. n° 16/2004, art12, commi 13 e 14;**

Ciò premesso e considerato, quest'Ufficio

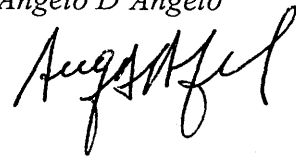
**è del parere**

- 1)- **di ratificare** in Consiglio provinciale l'Accordo di programma, sottoscritto il 18/01/2006 tra la Regione Campania, la Provincia di Benevento ed il Comune di Vitulano;
- 2)- **di trasmettere** il presente deliberato alla Regione Campania per l'approvazione dell'Accordo di programma, con Decreto del Presidente della Giunta regionale e successiva pubblicazione sul BURC;
- 3)- **di demandare** al Settore Pianificazione Territoriale ogni adempimento successivo.-

Il Responsabile del Servizio  
*arch. Vincenzo Argenio*



Il Dirigente del Settore  
*ing. Angelo D'Angelo*





73/SP - Ing. FUSEHINI

18 GEN. 2006

# ACCORDO DI PROGRAMMA

AI SENSI DELL' ART.12 Legge Regionale n°16/2004



TRA

REGIONE CAMPANIA

PROVINCIA DI BENEVENTO

COMUNE VITULANO (BN)

## ACCORDO DI PROGRAMMA

AI SENSI DELL' ART. 12 L.R. n°16/2004

Per la realizzazione dei lavori di *"Sistemazione viabilità di connessione aree urbane sud-orientali ed accesso al Centro Storico del Comune di Vitulano (BN) e Fondovalle - Vitulanese.*

TRA

REGIONE CAMPANIA

PROVINCIA DI BENEVENTO

COMUNE DI VITULANO

Nell'anno 2006, il giorno 18 del mese di Gennaio, presso la sede dell'Assessorato al Governo del Territorio, Tutela Beni Paesistici, Ambientali e Culturali in Napoli sono presenti:

1. La Regione Campania, nella persona dell'Assessore Prof.ssa Gabriella Cundari n. a Napoli il 24/01/1945 C.F. CNDGRL45A64 F839Y;
2. La Provincia di Benevento, nella persona del Presidente Dott. Pasquale Grimaldi n. a Mercato S. Severino il 24/01/1949 C.F. GRM PQL 49A24 F138J, giusta delega del Presidente della Provincia di Benevento On.le Carmine Nardone prot. 573 del 17/01/2006;
3. Il Comune di Vitulano (BN), nella persona del Sindaco Dott. Ing. Antonio De Maria n. a Vitulano (BN) il 22/05/1953 C.F. DMRNTN53E22M093Y;

Le parti così costituite sono munite, in virtù della carica ricoperta o per formale delega ad esse conferita, dei poteri necessari per la



sottoscrizione del presente Accordo di Programma.


Premesso:

Che, l'intervento infrastrutturale denominato: "Sistemazione viabilità di connessione aree urbane sud-orientali ed accesso al Centro Storico del Comune di Vitulano (BN) e Fondovalle - Vitulanese" è stato ammesso a finanziamento, per l'importo complessivo di €. 4'433'226,38, nell'Ambito del II° Protocollo Aggiuntivo all'Accordo di Programma Quadro "Infrastrutture per la viabilità nella Regione Campania" stipulato in data 30/11/2004 tra il Ministero dell'Economia e delle Finanze, il Ministero delle Infrastrutture e dei Trasporti, la Regione Campania e l'ANAS S.p.A. (cfr. nota dell'Assessore Regionale ai Trasporti prot. n° 2201 del 13/12/2004);

Che, il competente Settore Regionale preposto all'attuazione della predetta Intesa Istituzionale, ha prescritto, pena la revoca del finanziamento assentito, la conclusione delle procedure di affidamento delle opere da parte dell'Ente Attuatore entro e non oltre il 31/12/2005 ;

Che, per l'attuazione delle opere, il Presidente della Provincia di Benevento, ha promosso la definizione e sottoscrizione di un Accordo di Programma con le procedure di cui all'art. 12 Legge Regionale n° 16/2004;

Che, per verificare se esistano le condizioni per addivenire alla stipula dell'Accordo di Programma citato, il Presidente della Provincia ha indetto una conferenza di servizi, convocando i soggetti pubblici e privati, nonché le associazioni culturali, ambientalistiche



fr  
per


ecc.. previste dall'elenco allegato alla Deliberazione di Giunta Regionale n° 627 del 21/04/2005 interessati all'approvazione del progetto definitivo posto a base della stessa;

Che, nella fase previa alla Conferenza di Servizi sono stati acquisiti taluni pareri e/o autorizzazioni preordinate all'approvazione del progetto definitivo così come assemblato, che di seguito si esplicitano:

1. Parere favorevole Commissione Beni Ambientali del Comune di Vitulano (BN), espresso nella seduta del 14/07/2005 parere n. 01;
2. Decreto Dirigenziale dell'UTC emesso ai sensi e per gli effetti dell'art. 159 T.U D. Lgs. N°42 del 22/01/2001;

Che, in sede di Conferenza ex art. 12 L.R. 16/2004 sono stati acquisiti i seguenti pareri:

1. Nulla osta ai fini archeologici rilasciato dalla competente Soprintendenza con nota prot. n° 11551/66K del 07/09/2005;
2. Parere di compatibilità espresso dalla competente Autorità di Bacino con nota prot. n° 7942 del 27/09/2005;
3. Parere di non esercizio del potere di annullamento di cui all'art. 1 Legge 431/85 espresso dalla Soprintendenza ai Beni AA.AA.AA e SS di Caserta espresso con nota prot. 19698 del 27/09/2005;
4. Parere di non competenza della Commissione VIA presso l'Assessorato dell'Ambiente espresso con nota prot. n°



0803238 del 03/10/2005, in relazione anche alla valutazione Ambientale strategica;

Che, come si evince dai verbali delle sedute del 08/09/2005, 27/09/2005 e 07/10/2005, sono stati acquisiti i seguenti ulteriori pareri:

1. in data 27/09/2005 è stato acquisito il parere dell'Ente Parco del Taburno Camposauro;
2. in data 07/10/2005 è stato acquisito il parere della Regione Campania - Assessorato Urbanistico - Settore Monitoraggio e Controllo degli Accordi di Programma, inoltre è stato acquisito il parere della Provincia di Benevento - Settore Infrastrutture;

Che, in data 07/10/2005 si è conclusa con esito favorevole, il procedimento della Conferenza dei Servizi indetta dalla Provincia di Benevento ai sensi della richiamata Normativa;

Che il progetto definitivo dell'opera infrastrutturale, così come elaborato, recepisce le indicazioni avanzate dagli Enti di Tutela territorialmente competenti, nonché degli Enti strumentali interessati;

Che, l'intervento comporta una variante al PRG vigente nel Comune di Vitulano (BN) (rif. Tav. 2.11-2.12-2.13-2.14) nonché variazioni alla variante generale adottata (rif. Tav. 2.15-2.16-2.17);

Che, per effetto della variante, la destinazione urbanistica della zona interessata dal progetto si modifica da zona Artigianale commerciale, agricola e industriale del PRG vigente e zona



A handwritten signature in black ink, appearing to be "G. B.", located on the right side of the page.

A large, stylized handwritten signature in black ink, located at the bottom right of the page.

artigianale commerciale, agricola e industriale della variante al PRG adottata a "zona destinata ad infrastruttura viaria del tipo F" ambito locale disciplinata dalla medesima normativa di attuazione attualmente vigente, opportunamente variata al fine di adeguarla alla tipologia dell'infrastruttura viaria, così come sopra specificato. Per quanto riguarda il PTP le opere in progetto risultano compatibili con la normativa di attuazione vigente;

Che, la Conferenza conclusiva, tenutasi in data 07/10/2005, presso la Provincia di Benevento, ha stabilito all'unanimità dei presenti che esistono le condizioni per poter procedere alla stipula dell'Accordo di Programma per la realizzazione delle opere di: "Sistemazione viabilità di connessione aree urbane sud-orientali ed accesso al Centro Storico di Vitulano (BN) e Fondovalle "Vitulanesi";

Che, il D.P.R.G.C. che approva l'Accordo di Programma sarà pubblicato sul B.U.R.C. per l'effettiva efficacia del provvedimento, solo dopo che gli Enti Interessati Comune di Vitulano (BN) e Provincia di Benevento avranno ratificato il presente Accordo, entro e non oltre 30 gg. dalla sottoscrizione, a pena di decadenza dello stesso.

**Tutto ciò premesso**

Si conviene quanto segue

**Art. 1**

La documentazione richiamata nel presente atto è allegata al presente Accordo. La narrativa che precede si intende riportata integralmente nel presente articolo, forma parte integrale e



sostanziale del presente atto e costituisce patto.

L'assunzione di responsabilità e di reciproci impegni è ritenuta condizione imprescindibile per l'attuazione del presente Accordo di Programma.


I firmatari del presente Accordo si obbligano a contribuire alla realizzazione degli obiettivi indicati nel presente Accordo ispirandosi a criteri di trasparenza, efficienza, efficacia ed economicità.

In particolare, nello svolgimento delle attività di propria competenza assumono l'impegno di:

- procedere, periodicamente, alla verifica dell'Accordo e, se opportuno, concordarne i necessari adattamenti ed aggiornamenti;
- rimuovere, nelle diverse fasi procedurali, ogni ostacolo amministrativo e procedurale alle stesse imputabile;
- utilizzare, nei procedimenti di rispettiva competenza, tutti gli strumenti di semplificazione e di snellimento dell'attività amministrativa previsti dalla vigente normativa;
- dare piena attuazione, nella realizzazione degli interventi, alle disposizioni ed agli orientamenti comunitari, nazionali e regionali vigenti;

#### Art. 2

L'Accordo ha per oggetto la realizzazione delle opere di:  
*"Sistemazione viabilità di connessione aree urbane sud-orientali ed accesso al Centro Storico del Comune di Vitulano (BN) e Fondovalle - Vitulanese"* come da progetto definitivo allegato assemblato



dall'UTC del comune di Vitulano, sulla scorta di tre distinte elaborazioni progettuali predisposte da liberi professionisti su incarico di Enti territoriali diversi, composto dai seguenti elaborati:

0	Elenco allegati	
A,0	Relazione tecnica di inquadramento degli interventi	
A.1	Studio impatto ambientale	
A.2	Relazione geologica	
A.3	Documentazione fotografica	
	<i>INQUADRAMENTO TERRITORIALE</i>	
1,00	Planimetria inquadramento territoriale degli interventi	1/2000
1,01	Base ortofoto con indicazione degli interventi	1/5000
1,02	Corografia	1/25000
	<i>STRUMENTAZIONE URBANISTICA</i>	
2,01	Stralcio Piano Territoriale Paesistico "Taburno-Camposauro"	1/1000
2,02	Stralcio Piano Parco Regionale "Taburno-Camposauro"	1/25000
2,03	Stralcio Autorità di Bacino dei Fiumi Liri - Garigliano e Volturno	1/25000
2,04	Stralcio P.R.G. vigente Tav. 5.3	1/1000
2,05	Stralcio P.R.G. vigente Tav. 5.7	1/1000
2,06	Stralcio P.R.G. vigente Tav. 5.8	1/1000
2,07	Stralcio P.R.G. vigente Tav. 8.5	1/5000
2,08	Stralcio variante al P.R.G. adottata Tav. Z8_3	1/1000
2,09	Stralcio variante al P.R.G. adottata Tav. Z9_1	1/2000
2,10	Stralcio variante al P.R.G. adottata Tav. Z9_2	1/2000
2,11	Stralcio P.R.G. vigente Tav. 5.3 -in variante-	1/1000
2,12	Stralcio P.R.G. vigente Tav. 5.7 -in variante-	1/1000
2,13	Stralcio P.R.G. vigente Tav. 5.8 -in variante-	1/1000
2,14	Stralcio P.R.G. vigente Tav. 8.5 -in variante-	1/5000
2,15	Stralcio variante al P.R.G. adottata Tav. Z8_3 -in variante-	1/1000



*for*  
*Car*

*[Signature]*



2,16	Stralcio variante al P.R.G. adottata Tav. Z9_1 -in variante-	1/2000
2,17	Stralcio variante al P.R.G. adottata Tav. Z9_2 -in variante-	1/2000
2,18	Stralcio norme di attuazione P.R.G. - vigenti	
2,19	Stralcio norme di attuazione variante al P.R.G. - adottate	
2,20	Stralcio norme di attuazione P.R.G. -in variante-	
2,21	Stralcio norme di attuazione variante al P.R.G. - in variante-	
2,22	Stralcio norme P.T.P. -vigente-	
2,23	Piano particellare grafico di esproprio TAV -1-	1/1000
2,24	Piano particellare grafico di esproprio TAV -2-	1/1000
2,25	Piano particellare descrittivo di esproprio	
2,26	Tavola dei vincoli	1/2000
	<b>INTERVENTO N° 1</b> <i>-Sistemazione viabilità di connessione aree urbane sud orientali ed accesso al centro storico del comune di Vitulano (BN) e Fondo Valle Vitulanese</i>	
3,01	Relazione tecnica illustrativa	
3,02	Planimetria di individuazione dell'area interessata dall'intervento	1/1000
3,03	Rilievo plano-altimetrico di dettaglio "Zona San Pietro"	1/200
3,04	Rilievo plano-altimetrico raccordo "San Pietro-Lambicco"	1/500
3,05	Profili significativi dello stato attuale "Zona San Pietro"	1/200
3,06	Planimetria generale di progetto	1/1000
3,07	Planimetria generale di sistemazione zona "San Pietro"	1/200
3,08	Profili regolatori significativi zona "San Pietro"	1/200
3,09	Planimetria di progetto svincolo "San Pietro"	1/200
3,10	Planimetria di progetto raccordo Via "Cerrilli"	1/200
3,11	Planimetria di progetto raccordo "San Pietro-	1/200



*for*  
*Car*

*[Handwritten signature]*

	Lambicco" (1° TRATTO)	
3,12	Planimetria di progetto raccordo "San Pietro-Lambicco" (2° TRATTO)	1/200
3,13	Profili longitudinali svincolo "San Pietro" e raccordo Provinciale - Via San Pietro	1/500-200
3,14	Profili longitudinali rampe di smistamento	1/500-200
3,15	Profili longitudinali raccordi Via "Cerrilli" e raccordo Via "Ponte Sirignano"	1/500-200
3,16	Planimetria di tracciamento e profilo longitudinale raccordo "San Pietro-Lambicco"	Varie
3,17	Svincolo San Pietro, rampe di smistamento, Via "Cerrilli e Via "Ponte Sirignano"	1/500-1/25
3,18	Raccordo "San Pietro - Lambicco"	1/500-1/25
3,19	Sezioni trasversali zona "San Pietro" dalla n° 1 alla n° 14	1/200
3,20	Sezioni trasversali zona "San Pietro" dalla n° 15 alla n° 27	1/200
3,21	Sezioni trasversali zona "San Pietro" dalla n° 28 alla n° 36	1/200
3,22	Sezioni trasversali zona "San Pietro" dalla n° 37 alla n° 45	1/200
3,23	Sezioni trasversali raccordo "San Pietro-Lambicco"	1/200
3,24	Particolare struttura della Piazza	1/100
3,25	Opere d'arte tipo: muri in c.a. con rivestimento in pietra naturale e muri in terra armata	1/25
	<b>INTERVENTO N° 2</b> <i>Lambicco, Via Pezza Caprina, Via Camparano e Comunale S. Antonio -Sistemazione della Viabilità di connessione</i>	
4,01	Stralcio Aerofotogrammetrico - stato di fatto	1/2000
4,02	Planimetria generale di progetto tratto Prov. Vitulanese - Basilica SS. Annunziata -TAV 1-	1/500
4,03	Planimetria generale di progetto tratto Prov.	1/500

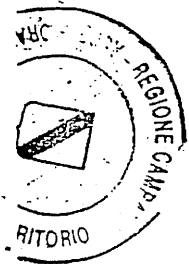


fu

	Vitulanese – Basilica SS. Annunziata –TAV 2–	
	Planimetria generale di progetto tratto Prov.	
4,04	Vitulanese – Basilica SS. Annunziata –TAV 3–	1/500
4,05	Profilo longitudinale	1/1000
4,06	Sezioni trasversali più rappresentative	1/100
4,07	particolari costruttivi	Varie
	<b>INTERVENTO N° 3</b> <i>Razionalizzazione ed adeguamento della piattaforma stradale viabilità confluyente nell'ambito della basilica SS. Annunziata e sistemazione aree antistante</i>	
5,01	Relazione tecnica illustrativa	
5,02	Stralcio aerofotogrammetrico dello stato attuale	1/1000
5,03	Planimetria stato attuale area antistante Basilica SS. Annunziata	1/200
5,04	Planimetria generale di progetto	1/500
5,05	Planimetria particolareggiata sistemazione area antistante Basilica SS. Annunziata	1/200
5,06	Particolare sezione/prospetto sistemazione area antistante Basilica SS. Annunziata e particolare pavimentazione	1/100, 1/50
5,07	Sistemazione area antistante Basilica SS. Annunziata vista assonometria	1/100
5,08	Planimetria caratteristiche geometriche	1/500
5,09	Profilo longitudinale intervento	1/500– 50
5,10	Sezioni trasversali tav. 1 da sezione 1 a 9	1/200
5,11	Sezioni trasversali tav. 2 da sezione 10 a 21	1/200
5,12	Particolari costruttivi: particolare sezione stradale	1/25
5,13	Particolari costruttivi: Griglia e caditoia	Varie

## Art. 3

Gli enti sottoscrittori si impegnano a dare attuazione al presente Accordo di Programma secondo il principio di leale



collaborazione, tesa al raggiungimento degli obiettivi attraverso una costruttiva ricerca dell'interesse pubblico generale, che conduca a soluzioni tali da realizzare il necessario bilanciamento degli interessi coinvolti, evitando l'assunzione di posizioni pregiudizialmente dirette alla tutela esclusiva del singolo interesse pubblico, di cui ciascuna di esse è affidataria.

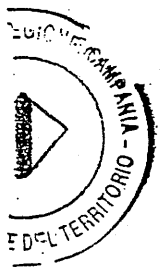
#### Art. 4

Il presente Accordo, approvato con Decreto del Presidente della Giunta Regionale, a seguito della sua pubblicazione sul B.U.R.C produrrà gli effetti di cui all'art. 10 D.P.R. 327/2001 - Apposizione vincolo preordinato all'esproprio -, determina la variazione degli strumenti di pianificazione urbanistica vigente nel Comune di Vitulano (BN). Esso sostituisce il permesso a costruire relativo agli interventi in progetto e comporta la dichiarazione di pubblica utilità, indifferibilità ed urgenza delle opere in esso previste, ai sensi del comma 5° e 13° dell'art. 12 L.R. 16/2004.

#### Art. 5

Le amministrazioni firmatarie intendono definire in forma coordinata le attività occorrenti per la realizzazione delle opere di "Sistemazione viabilità di connessione aree urbane sud-orientali ed accesso al Centro Storico del Comune di Vitulano (BN) e Fondovalle - Vitulanese" come appresso indicato:


- Soggetto Attuatore: Il soggetto attuatore della realizzazione delle succitate opere infrastrutturali è individuato nel Comune di Vitulano (BN);



A handwritten signature in black ink, appearing to be the name "F. G." or similar, written in a cursive style.

A handwritten signature in black ink, possibly the name "K. G.", written in a cursive style with a long horizontal stroke at the bottom.

- **Finanziamento:** L'opera oggetto del presente accordo è stata ammessa a finanziamento, per l'importo complessivo di € 4.433.226,28, nell'ambito dell'intesa Istituzionale di Programma - II° Protocollo aggiuntivo all'Accordo di Programma Quadro "Infrastrutture per la viabilità nella Regione Campania" stipulato in data 30/11/2004, tra il Ministero dell'Economia e delle Finanze, il Ministero delle Infrastrutture e dei Trasporti, la Regione Campania e l'ANAS s.p.a.
- **Progettazione:** La progettazione esecutiva delle opere in argomento è posta a carico dell'Ente Attuatore che vi provvederà in conformità delle vigenti normative di comparto;
- **Impegni della Regione Campania, della Provincia di Benevento e del Comune di Vitulano (BN):** La Regione si impegna ad emanare il D.P.R.G.C di approvazione dell'Accordo di Programma, nei tempi compatibili con le condizioni poste dal finanziamento assentito; La Provincia di Benevento ed il Comune di Vitulano si impegnano a sottoporre il presente atto, ai rispettivi organi competenti per le relative ratifiche che dovranno intervenire, in conformità alle disposizioni recate dal comma 13 e 14 dell'art. 12 della L.R. 16/04, entro 30 giorni dalla data odierna a pena di decadenza della variazione dello strumento di pianificazione operata dal presente atto;
- Il Comune di Vitulano, attiverà secondo le norme vigenti, le



necessarie procedure per l'indizione della gara di appalto dei lavori, e svolgerà ogni altra attività amministrativa occorrente alla realizzazione delle opere ed a provvedere ad una accurata gestione delle stesse.


- Il Comune Vitulano si impegna a restituire scansione della tavola di zonizzazione dello strumento urbanistico vigente, unitamente al file vettoriale rappresentante l'area interessata dall'accordo di programma con la nuova destinazione. Per il corretto inserimento geografico è necessario inquadrare gli strumenti urbanistici nel sistema GAUS-BOAGA ROMA 40 FUSO EST.

#### Art. 6

Il controllo sulla corretta e integrale esecuzione dell'accordo e gli eventuali interventi sostitutivi sono svolti da un Collegio di vigilanza istituito ai sensi dell'art. 12, comma 12 lettera e) della L.R. 16/04, presieduto dal Presidente della Regione o suo delegato, e composto dal rappresentante della Provincia di Benevento e dal rappresentante del Comune di Vitulano.

Il Collegio di vigilanza, qualora accerti inadempienze a carico dei soggetti attuatori o degli enti firmatari dell'accordo propone al Presidente del Collegio:

1. la contestazione dell'inadempienza, a mezzo lettera raccomandata con ricevuta di ritorno o a mezzo notifica per il tramite di ufficiale giudiziario, con formale diffida ad adempiere entro un congruo termine;



2. decorso infruttuosamente il termine stabilito, l'adozione degli interventi necessari, anche di carattere sostitutivo;
3. la dichiarazione dell'eventuale decadenza dell'Accordo.

L'inerzia, l'omissione e l'attività ostantiva riferite all'attuazione, alla verifica e al monitoraggio da parte dei soggetti responsabili delle rispettive funzioni costituiscono, agli effetti del presente accordo, fattispecie di inadempimento.

Il collegio di vigilanza provvede, inoltre, ad esaminare eventuali controversie intervenute tra le parti in ordine all'interpretazione ed esecuzione dei contenuti del presente accordo.

Le spese derivanti dal funzionamento del collegio sono a carico del Comune di Vitulano.


#### Art. 7

Nel caso in cui la controversia non sia risolta dal collegio di vigilanza, la soluzione della stessa è deferita ad un collegio arbitrale costituito ai sensi degli artt. 806 e ss. C.P.C.

Ciascuna delle parti, nella domanda di arbitrato, o nell'atto di resistenza all'arbitrato, nominerà l'arbitro di propria competenza; in caso di indicazione di un numero pari di arbitri, l'ulteriore arbitro è nominato dal Presidente del Tribunale di Benevento, ai sensi dell'art. 810, comma 2, del C.P.C.

Se non vi è alcuna indicazione della sede del collegio arbitrale, ovvero se non vi è accordo fra le parti, questa si intende stabilita presso gli uffici del Comune di Vitulano (BN).

Gli arbitri giudicheranno secondo diritto.



#### Art. 8

Sono ammissibili, in via giurisdizionale:

- l'azione contra silentium, in caso di inerzia;
- l'impugnativa dell'atto difforme dall'Accordo, deducendo come vizio di legittimità la contrarietà all'accordo;
- l'azione di risarcimento danni, in via ordinaria, come conseguenza dell'annullamento del silenzio o del provvedimento difforme dall'accordo.

#### Art. 9

Il presente accordo avrà durata fino alla definizione del collaudo delle opere.

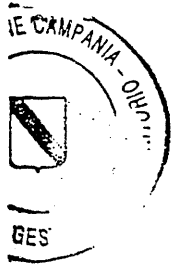
Qualsiasi modifica al presente accordo non potrà aver luogo se non comprovata da atto scritto firmato da tutte le parti contraenti.

#### Art. 10

Gli enti sottoscrittori si impegnano, nel caso intendano recedere dal presente Accordo, in tutto o in parte, a darne comunicazione agli altri sottoscrittori con un anticipo non inferiore a tre mesi, al fine di consentire ai soggetti rimanenti di ridefinire i reciproci obblighi e impegni.

#### Art. 11

La presente scrittura privata gode dell'esenzione dall'imposta di bollo, ai sensi dell'art. 16, Allegato B, del D.P.R. 26 ottobre 1972, n. 642, nel testo integrato e modificato dall'art. 28 del D.P.R. 30 Dicembre 1982, n. 955 e dal D.M. 20 Agosto 1992.





**Art. 12**


Per il presente atto non vi è obbligo di chiedere la registrazione, ai sensi dell'art. 1 della Tabella Atti, allegata al D.P.R. 26 aprile 1986, n. 131.

**Art. 13**

Per quanto non previsto dal presente accordo si rinvia alla vigente disciplina generale dell'accordo di programma, art. 12 della Legge Regionale 22 dicembre 2004 n. 16.


Napoli, addì \_\_\_\_\_

L'Assessore Regionale al Governo del Territorio




\_\_\_\_\_

Il Presidente della Provincia di Benevento



\_\_\_\_\_

Il Sindaco del Comune di Vitulano



\_\_\_\_\_

