



Provincia di Benevento

ESTRATTO DAL REGISTRO DELLE DELIBERAZIONI DEL CONSIGLIO PROVINCIALE

Seduta del 20 gennaio 2006

Oggetto: RATIFICA ACCORDO DI PROGRAMMA AI SENSI DELL'ART. 12 DELLA L.R. 22.12.2004, N. 16 TRA REGIONE CAMPANIA – PROVINCIA DI BENEVENTO E COMUNE DI BENEVENTO PER LA REALIZZAZIONE DI DUE PISTE CICLABILI: 1) “TRATTO FERROVIARIO DISMESSO VIA VALFORTORE – C.DA ACQUAFREDDA”; 2) “TRATTO BENEVENTO – EX STAZIONE DI VITULANO”

L'anno duemilasei addì VENTI del mese di GENNAIO alle ore 12,00 presso la Rocca dei Rettori - Sala Consiliare -, su convocazione del Presidente del Consiglio Provinciale, prot. n. 332 del 12.01.2006, - ai sensi del Testo Unico delle Leggi sull'Ordinamento degli EE.LL. - D. Lgs. vo 18 agosto 2000, n. 267 e del vigente Statuto – si è riunito il Consiglio Provinciale composto dal:

Presidente della Provincia On. le Carmine NARDONE

e dai seguenti Consiglieri:

1. AGOSTINELLI	Donato	13. FELEPPA	Michele
2. ANGRISANI	Rita	14. GAGLIARDI	Francesco
3. BARRICELLA	Raffaele	15. GIALONARDO	Pietro
4. BORRELLI	Mario	16. LAMPARELLI	Giuseppe
5. BOSCO	Egidio	17. LOMBARDI	Paolo
6. BOZZI	Giovanni	18. MARCASCIANO	Gianfranco
7. CALZONE	Antonio	19. MAROTTA	Mario
8. CAPOCEFALO	Spartico	20. MORTARUOLO	Domenico
9. CRETA	Giuseppe	21. NAPOLITANO	Stefano
10. DE CIANNI	Teodoro	22. POZZUTO	Angelo
11. DE GENNARO	Giovanni	23. RUBANO	Lucio
12. DI MARIA	Antonio	24. SCARINZI	Luigi

Presiede il Presidente del Consiglio Provinciale Geom. Donato AGOSTINELLI

Partecipa il Segretario Generale **Dr. Gianclaudio IANNELLA**

Eseguito dal Segretario Generale l'appello nominale sono presenti n. 20 Consiglieri, ed il Presidente della Giunta.

Risultano assenti i Consiglieri 6 – 11 – 13 – 18

Sono presenti i Revisori dei Conti //

Sono, altresì, presenti gli Assessori GRIMALDI, NISTA, PETRIELLA

IL PRESIDENTE

Sull'argomento in oggetto, dà la parola Presidente NARDONE il quale, data lettura della proposta allegata sotto il n. 1) con a tergo espresso il parere favorevole reso ai sensi dell'art. 49 del T.U. delle leggi sull'Ordinamento degli EE.LL., D.Leg.vo 18 agosto 2000, n° 267, ne illustra ampiamente il contenuto.

Comunica, altresì, che sulla stessa la III Commissione Consiliare si è espressa come da verbale allegato sotto il n. 2)

Interviene il Consigliere BARRICELLA, preannunciando il proprio voto favorevole.

Il tutto come da resoconto stenografico allegato sotto il n. 3)

Nessun altro chiedendo di intervenire il Presidente pone ai voti per alzata di mano la proposta di deliberazione.

Eseguita la votazione, presenti 21 (20 Consiglieri + Presidente) la proposta viene approvata all'unanimità.

Il Presidente propone che alla delibera testé approvata venga data la immediata esecutività che, messa ai voti riporta la medesima votazione unanime

IL CONSIGLIO PROVINCIALE

- Visto l'esito delle eseguite votazioni;
- Visto il parere favorevole reso ai sensi dell'art. 49 del T.U. delle leggi sull'Ordinamento degli EE.LL., D.Leg.vo 18 agosto 2000, n° 267, e riportato a tergo della proposta allegata sub 1)

DELIBERA

1. RATIFICARE, l'Accordo di Programma del 28.12.2005, sottoscritto tra la Regione Campania, la Provincia di Benevento e il Comune di Benevento, finalizzato alla realizzazione del programma di intervento per la costruzione di due piste ciclabili: tratto "Via Valfortore - C.da Acquafredda" e tratto "Benevento - ex stazione di Vitulano" ricadenti nel Comune di Benevento, che si allega sotto la lettera "A" al presente atto per formarne parte integrante e sostanziale.
2. ONERARE il Dirigente del S.I. di questo Ente, per tutti gli adempimenti consequenziali.
3. DARE alla presente immediata esecutività.

Al termine, il Presidente AGOSTINELLI, pur restando in aula, lascia il seggio della Presidenza. Presiede il Vice Presidente Dr. Giuseppe LAMPARELLI.

Si dà atto che è uscito dalla sala il Presidente della Giunta On.le Carmine NARDONE

Verbale letto e sottoscritto

IL SEGRETARIO GENERALE
F.to come all'originale

IL PRESIDENTE DEL CONSIGLIO
F.to come all'originale

N. 70

Registro Pubblicazione

Si certifica che la presente deliberazione è stata affissa all'Albo in data odierna, per rimanervi per 15 giorni consecutivi a norma dell'art. 124 del T.U. - D. Lgs.vo 18.8.2000, n. 267.

BENEVENTO 24 GEN. 2006

IL MESSO

IL SEGRETARIO GENERALE
(Dott Gianclaudio IANNELLA)

La suestesa deliberazione è stata affissa all'Albo Pretorio in data 24 GEN. 2006 e avverso la stessa non sono stati sollevati rilievi nei termini di legge.

SI ATTESTA, pertanto, che la presente deliberazione è divenuta esecutiva a norma dell'art. 124 del T.U. - D. Lgs.vo 18.8.2000, n. 267.

li 10 FEB. 2006

IL RESPONSABILE DELL'UFFICIO

IL SEGRETARIO GENERALE
F.to come all'originale

Si certifica che la presente deliberazione è divenuta esecutiva ai sensi del T.U. - D. Lgs.vo 18.8.2000, n. 267 il giorno _____

- Dichiarata immediatamente eseguibile (art. 134, comma 4, D. Lgs.vo 18.8.2000, n. 267).
- Decorsi 10 giorni dalla sua pubblicazione (art. 134, comma 3, D. Lgs.vo 18.8.2000, n. 267).
- E' stata revocata con atto n. _____ del _____

Benevento li, 16 FEB. 2006

IL SEGRETARIO GENERALE
IL SEGRETARIO GENERALE
(Dott Gianclaudio IANNELLA)

Copia per

PRESIDENTE CONSIGLIO _____ il _____ prot. n. _____
 SETTORE SD _____ il 568A/05 prot. n. _____
 SETTORE _____ il 720/05 prot. n. _____
 SETTORE _____ il _____ prot. n. _____
 Revisori dei Conti _____ il _____ prot. n. _____



PROVINCIA di BENEVENTO

U.O. CONSIGLIO

La 3 COMMISSIONE CONSILIARE

riunita l'anno 2006 il giorno 19. del mese di GENNAIO

a seguito di regolare avviso, sotto la Presidenza del Consigliere ANTONIO DI MARIA

sull'oggetto: RATIFICA ACCORDO DI PROGRAMMA AI SENSI DELL'ART. 12 DELLA L.R. 22.12.2004 N. 16 TRA REGIONE CAMPANIA - PROVINCIA DI BENEVENTO E COMUNE DI BENEVENTO PER LA REALIZZAZIONE DI DUE PISTE CICLABILI:

- 1) TRATTO FERROVIARIO DISMESSO VIA VALFORTORE-C.DA ACQUAFREDDA;
- 2) TRATTO BENEVENTO - EX STAZIONE DI VITULANO

a voti UNANIMI

è del parere:

FAVOREVOLI

F. L. G. G. G.



PROVINCIA di BENEVENTO

Settore Servizi ai Cittadini

Servizio Affari Generali

161
25-1-06

Prot. n. 684.....

Benevento, lì... **26 GEN. 2006**

U.O.: GIUNTA/CONSIGLIO

M IN O S A

AL DIRIGENTE DEL SETTORE
INFRASTRUTTURE
SEDE

Oggetto: Delibera C.P. n. 6 del 20.1.2006 ad oggetto: "RATIFICA ACCORDO DI PROGRAMMA AI SENSI DELL'ART. 12 DELLA L.R. 22.12.2004, N. 16 TRA REGIONE CAMPANIA - PROVINCIA DI BENEVENTO E COMUNE DI BENEVENTO PER LA REALIZZAZIONE DI DUE PISTE CICLABILI: 1) "TRATTO FERROVIARIO DIMESSO VIA VALFORTORE - C.DA ACQUAFREDDA"; 2) "TRATTO BENEVENTO - EX STAZIONE DI VITULANO".-

Per quanto di competenza si rimette copia e fascicolo della delibera indicata in oggetto, immediatamente esecutiva.

IL DIRIGENTE DEL SETTORE
- Dr. ssa ~~Patrizia~~ TARANTO -

ape



PROVINCIA di BENEVENTO

Settore Servizi ai Cittadini

Servizio Affari Generali

223
15.2.06

Prot. n. 1134

Benevento, lì 14 FEB. 2006

U.O.: GIUNTA/CONSIGLIO

Al Nota

AL DIRIGENTE DEL SETTORE
INFRASTRUTTURE
S E D E

Oggetto: Delibera C.P. n. 6 del 20.1.2006 ad oggetto: "RATIFICA ACCORDO DI PROGRAMMA AI SENSI DELL'ART. 12 DELLA L.R. 22.12.2004, N. 16 TRA REGIONE CAMPANIA - PROVINCIA DI BENEVENTO E COMUNE DI BENEVENTO PER LA REALIZZAZIONE DI DUE PISTE CICLABILI: 1) "TRATTO FERROVIARIO DISMESSO VIA VALFORTORE - C.DA ACQUAFREDDA"; 2) "TRATTO BENEVENTO - EX STAZIONE DI VITULANO".-

Per quanto di competenza si rimette copia estratto della delibera indicata in oggetto, esecutiva.

IL DIRIGENTE DEL SETTORE
- Dr. ssa Patrizia TARANTO -

epc



1)

PROVINCIA DI BENEVENTO

PROPOSTA DELIBERAZIONE CONSILIARE

OGGETTO: RATIFICA ACCORDO DI PROGRAMMA AI SENSI DELL'ART. 12 DELLA L.R. 22.12.2004, N° 16 TRA REGIONE CAMPANIA - PROVINCIA DI BENEVENTO E COMUNE DI BENEVENTO PER LA REALIZZAZIONE DI DUE PISTE CICLABILI: 1) "TRATTO FERROVIARIO DISMESSO VIA VALFORTORE - C.DA ACQUAFREDDA"; 2) "TRATTO BENEVENTO - EX STAZIONE DI VITULANO".

L'ESTENSORE

L'ASSESSORE

IL CAPO UFFICIO

ISCRITTA AL N. 8
DELL'ORDINE DEL GIORNO

IMMEDIATA ESECUTIVITA'

20 GEN. 2006

APPROVATA CON DELIBERA N. 6 del

Favorevoli N. _____

Contrari N. _____

Su Relazione PRESIDENTE CONSIGLIO

IL SEGRETARIO GENERALE

IL PRESIDENTE

IL SEGRETARIO GENERALE

ATTESTAZIONE DI COPERTURA FINANZIARIA

REGISTRAZIONE CONTABILE

IMPEGNO IN CORSO DI FORMAZIONE

REGISTRAZIONE IMPEGNO DI SPESA
Art. 30 del Regolamento di contabilità

di € _____

di € _____

Cap. _____

Cap. _____

Progr. n. _____

Progr. n. _____

Esercizio finanziario 200__

Del _____
Esercizio finanziario 200__

IL RESPONSABILE DEL SETTORE
FINANZA E CONTROLLO ECONOMICO

IL RESPONSABILE SERVIZIO CONTABILITA'

- VISTA la proposta del Settore Infrastrutture prot. n°00761 del 17.01.2006, qui di seguito trascritta;
- VISTA la dichiarazione di regolarità resa dal Dirigente del Settore Infrastrutture ing. Angelo Fuschini;
- SU proposta dell'Assessore ai Lavori Pubblici dott. Pasquale Grimaldi;

“Premesso che:

- questo Ente è beneficiario di finanziamenti regionali per la realizzazione di n°2 interventi di piste ciclabili nel territorio provinciale e cioè:
 - pista ciclabile nel tratto Benevento – Stazione di Vitulano;
 - pista ciclabile nel tratto Via Valfortore – C.da Acquafredda;
- relativamente alla Pista Ciclabile nel tratto Via Valfortore – C.da Acquafredda, sono stati adottati i seguenti atti:
 - con deliberazione n. 2292 dell' 11.07.2003, la Giunta Regionale ha preso atto del parere del N.V.V.I.P. ed ha approvato il P.I.T. “Pietrelcina” – P.O.R. Campania 2000-2006, assumendo l'impegno finanziario programmatico per il totale di € 30.344.715,00;
 - il progetto di Pista Ciclabile è inserito nell'elenco dei progetti, entro tetto finanziario, delle risorse pubbliche, a valere sul P.O.R. Campania 2000-2006 Asse IV.2 Turismo – Misura 4.6, Azione a), nell'ambito del P.I.T. Pietrelcina con un finanziamento programmato di € 1.490.000,00;
 - con deliberazione di Giunta Provinciale n° 226 del 15.05.2003 è stato approvato il Progetto Preliminare della suddetta Pista Ciclabile e con deliberazione n° 690 del 30.12.2003 veniva approvato, in via tecnica, il Progetto Esecutivo di che trattasi;
 - per poter rispettare il disciplinare, POR Campania 2000-2006, recante disposizioni per il finanziamento nel campo delle infrastrutture (opere pubbliche), indicate dalla Regione Campania con Deliberazione di Giunta n° 952 del 02.07.2004, ai fini della erogazione del contributo, appare opportuno ricorrere alle procedure previste dell'art. 12 della L.R. n°16 del 22.12.2004, pubblicata sul BURC n° 65 del 28.12.2004, per gli interventi che richiedono l'azione integrata di Comuni, Province e Regioni;
- relativamente alla Pista Ciclabile nel tratto Benevento – Stazione di Vitulano, sono stati adottati i seguenti atti:
 - con deliberazione di Giunta Provinciale n. 557 del 15.11.2002, è stato approvato il Progetto Esecutivo dei lavori per la realizzazione dell'Itinerario Turistico Pista Ciclabile ed Oasi Paesaggistiche attraverso il recupero della sede ferroviaria dismessa Benevento – Stazione di Vitulano della ferrovia BN- FG, dell'importo di € 877.976,73;
 - con Decreto Dirigenziale della Regione Campania. n. 178 del 18.04.03, è stato assegnato alla Provincia di Benevento, in via definitiva, il finanziamento della somma di € 742.943,39 per il progetto: “Itinerario Turistico Pista Ciclabile ed Oasi Paesaggistiche attraverso il recupero della sede ferroviaria dismessa Benevento – Stazione di Vitulano della ferrovia BN-FOGGIA”;
 - il suddetto finanziamento è inserito nell'ambito dell'Intesa Istituzionale di Programma. Accordo di Programma – Quadro “Infrastrutture per i Sistemi Urbani” Protocollo Aggiuntivo.

Considerato che:

- i progetti delle piste ciclabili sono stati inseriti nei programmi triennali dei LL.PP. della Provincia 2003 – 2005, 2004 – 2006 e 2005 - 2007, approvati rispettivamente con deliberazioni di C.P. n° 51 del 31.03.2003, n° 16 del 31.03.2004 e n° 4 del 31.01.2005;
- prima di dare esecuzione ai lavori delle piste ciclabili, con contratto n°220 di Rep. del 14.11.2002, registrato a Benevento il 09.12.2002 al n°1398, mod. 2, vol. 14, la Provincia di Benevento ha sottoscritto con la Società Rete Ferroviaria Italiana (Gruppo Ferrovie dello Stato S.p.A.) il contratto di affitto, con patto di futura vendita, dell'intero compendio immobiliare costituente due tratti di ferrovia, non più in esercizio a seguito di variante di tracciato, della linea ferroviaria Napoli - Foggia compresi tra le stazioni di Vitulano (Km. 109 + 508) e

Benevento (Km. 102 + 680), nonché fra quelle di Benevento (Km. 100 + 500) e Apice (al Km. 97 + 063, località Acquafredda) per una superficie complessiva pari a mq. 550.267 (cinquecentocinquantamiladuecentosessantasette) circa;

- il suddetto compendio è costituito da aree, fabbricati dismessi, opere d'arte e pertinenze dei due tratti della linea ferroviaria dismessa Napoli – Foggia, stabilendo, inoltre, a carico della Provincia, lo smantellamento degli armamenti (binari, Pali T.E., materiale I.S. ecc.);
- in data 10.07.2003, la R.F.I. S.p.A. effettuò la consegna delle aree oggetto del suddetto contratto di affitto, provvedendo, con apposita ditta specializzata nel settore, alla rimozione della sede ferroviaria ed al conseguente spianamento del rilevato ferroviario su tutta la superficie della strada che costituiva la sede ferroviaria nella tratta compresa tra Benevento e Vitulano;
- la Provincia di Benevento in conseguenza di affitto con patto di futura vendita del vasto compendio immobiliare acquisito da R.F.I. S.p.A. ha proceduto ad una nuova elaborazione degli originari atti progettuali al fine di renderli compatibili e conformi alle sopravvenute normative in materia di opere pubbliche e di edilizia, nonché, di verificarne corrispondenza con gli strumenti urbanistici vigenti del Comune di Benevento;
- per poter rispettare il disciplinare, POR Campania 2000-2006, recante disposizioni per il finanziamento nel campo delle infrastrutture (opere pubbliche), indicate dalla Regione Campania con Deliberazione n° 952 del 02.07.2004, ai fini della erogazione del contributo e l'Intesa Istituzionale di Programma. Accordo di Programma – Quadro "Infrastrutture per i Sistemi Urbani", appare opportuno ricorrere alle procedure previste dell'art. 12 della L.R. n°16 del 22.12.2004, pubblicata sul BURC n° 65 del 28.12.2004, per gli interventi che richiedono l'azione integrata di Comuni, Province e Regioni.

Vista l'urgenza di provvedere all'approvazione dei progetti di cui all'oggetto, (pena la revoca dei finanziamenti disposti dalla Regione Campania con nota prot. n°0134481 in data 15.02.2005), e di acquisire i pareri e le autorizzazioni da parte degli organi istituzionalmente preposti e coinvolti nel procedimento, è stata convocata (art. 12 - L.R. n° 16 del 28.12.2004), la Conferenza dei Servizi finalizzata alla stipula dell'Accordo di Programma per l'approvazione dei progetti definitivi, relativi ai lavori di costruzione delle Piste Ciclabili in variante allo strumento urbanistico del Comune di Benevento, denominati tratto Via Valfortore – C.da Acquafredda e tratto Benevento - ex stazione di Vitulano;

Considerato, altresì, che:

- il predetto programma di interventi si concretizza, con l'approvazione del Progetto Definitivo delle summenzionate piste ciclabili in variante al Piano Regolatore Generale vigente nel comune di Benevento;
- le aree interessate dalla realizzazione delle opere relative agli interventi in oggetto del presente accordo ricadenti nell'ambito del territorio del comune di Benevento risultano classificate secondo il vigente P.R.G. parte in Zona Agricola " E 3 " e parte in area di pertinenza ferroviaria;
- la destinazione d'uso prevista dal programma degli interventi, non è conforme al vigente strumento urbanistico (P.R.G.), pertanto, necessita la variazione dello strumento urbanistico vigente secondo le procedure di cui al richiamato art. 12 della L.R. 16/04;
- la legge 19.10.1988, n. 366 "Norme per il finanziamento della mobilità ciclistica", all'art. 8 stabilisce che l'area di sedime delle ferrovie dismesse o in disuso è utilizzata prioritariamente per la realizzazione di piste ciclabili.
- in relazione al Progetto di realizzazione della Pista Ciclabile tratto "Via Valfortore – C.da Acquafredda" e del Progetto di realizzazione della Pista Ciclabile tratto "Benevento – Stazione di Vitulano", sono stati acquisiti i seguenti pareri :
 1. Parere Comune di Benevento – Settore Urbanistica: Come da Verbale n. 01 del 15.12.02
 2. Provvedimento di Autorizzazione Paesistica del Comune di Benevento: Prot. n° 58505/05 del 20.12.05
 3. Parere Soprintendenza B.A.P.P.S.A.D. di Caserta e Benevento: Prot. n° 25813 del 07.12.05
 4. Nota della presa d'atto della Soprintendenza B.A.P.P.S.A.D. di Caserta e Benevento relativa all'autorizzazione del Comune di Benevento: Prot. n° 26988 del 21.12.2005
 5. Parere Soprintendenza Archeologica di Salerno, Avellino e Benevento: Prot. n° 16518/19J del 22.12.05;

Per tutto quanto sopra, si propone:

- *di ratificare l'Accordo di Programma del 28.12.2005, sottoscritto tra la Regione Campania, la Provincia di Benevento e il Comune di Benevento, finalizzato alla realizzazione del programma di intervento per la costruzione di due piste ciclabili: tratto " Via Valfortore – C.da Acquafredda " e tratto " Benevento – ex stazione di Vitulano" ricadenti nel Comune di Benevento.*
- *di onerare il Dirigente del S.I. di questo Ente, per tutti gli adempimenti consequenziali."*

RITENUTO, pertanto, dover ratificare l'allegato Accordo di Programma per la costruzione di due piste ciclabili: tratto " Via Valfortore – C.da Acquafredda " e tratto " Benevento – ex stazione di Vitulano" ricadenti nel Comune di Benevento.

DELIBERA

La premessa costituisce parte integrante e sostanziale del presente dispositivo;

- di ratificare l'Accordo di Programma del 28.12.2005, sottoscritto tra la Regione Campania, la Provincia di Benevento e il Comune di Benevento, finalizzato alla realizzazione del programma di intervento per la costruzione di due piste ciclabili: tratto " Via Valfortore – C.da Acquafredda " e tratto " Benevento – ex stazione di Vitulano" ricadenti nel Comune di Benevento, che si allega sotto la lettera "A" al presente atto per formarne parte integrante e sostanziale;
- di onerare il Dirigente del S.I. di questo Ente, per tutti gli adempimenti consequenziali."

PARERI

Visto ed esaminato il testo della proposta di deliberazione che precede, se ne attesta l'attendibilità e la conformità con i dati reali e i riscontri d'Ufficio.

Per ogni opportunità si evidenzia quanto appresso:

Qualora null'altro di diverso sia appresso indicato, il parere conclusivo è da intendersi


FAVOREVOLE

oppure contrario per i seguenti motivi:

Alla presente sono uniti n. _____ intercalari e n. _____ allegati per complessivi n. _____
facciate utili.

Data _____

IL DIRIGENTE RESPONSABILE



Il responsabile della Ragioneria in ordine alla regolarità contabile art. 49 del D. Lgs.vo 18.8.2000, n. 267 di approvazione del T.U. delle Leggi sull'Ordinamento degli EE.LL.

FAVOREVOLE
Parere -----
CONTRARIO

IL DIRIGENTE RESPONSABILE



PROVINCIA DI BENEVENTO

Settore Infrastrutture

S.I. / Segreteria

Prot. S.I. n. 00761 del 17.01.2006

Al Servizio Attività Amministrative
dell'Area Tecnica
SEDE

OGGETTO: PISTA CICLABILE: *TRATTO VIA VALFORTORE – C.DA ACQUAFREDDA*
PISTA CICLABILE: *TRATTO BENEVENTO – EX STAZIONE DI VITULANO*
Ratifica Accordo di Programma del 28.12.2005 per Variante allo strumento urbanistico del Comune di Benevento.

Premesso che:

- questo Ente è beneficiario di finanziamenti regionali per la realizzazione di n°2 interventi di piste ciclabili nel territorio provinciale e cioè:
 - pista ciclabile nel tratto Benevento – Stazione di Vitulano;
 - pista ciclabile nel tratto Via Valfortore – C.da Acquafredda;
- relativamente alla Pista Ciclabile nel tratto Via Valfortore – C.da Acquafredda, sono stati adottati i seguenti atti:
 - con deliberazione n. 2292 dell' 11.07.2003, la Giunta Regionale ha preso atto del parere del N.V.V.I.P. ed ha approvato il P.I.T. "Pietrelcina" – P.O.R. Campania 2000-2006, assumendo l'impegno finanziario programmatico per il totale di € 30.344.715,00;
 - il progetto di Pista Ciclabile è inserito nell'elenco dei progetti, entro tetto finanziario, delle risorse pubbliche, a valere sul P.O.R. Campania 2000-2006 Asse IV.2 Turismo – Misura 4.6, Azione a), nell'ambito del P.I.T. Pietrelcina con un finanziamento programmato di € 1.490.000,00;
 - con deliberazione di Giunta Provinciale n° 226 del 15.05.2003 è stato approvato il Progetto Preliminare della suddetta Pista Ciclabile e con deliberazione n° 690 del 30.12.2003 veniva approvato, in via tecnica, il Progetto Esecutivo di che trattasi;
 - per poter rispettare il disciplinare, POR Campania 2000-2006, recante disposizioni per il finanziamento nel campo delle infrastrutture (opere pubbliche), indicate dalla Regione Campania con Deliberazione di Giunta n° 952 del 02.07.2004, ai fini della erogazione del contributo, appare opportuno ricorrere alle procedure previste dell'art. 12 della L.R. n°16 del 22.12.2004, pubblicata sul BURC n° 65 del 28.12.2004, per gli interventi che richiedono l'azione integrata di Comuni, Province e Regioni;
- relativamente alla Pista Ciclabile nel tratto Benevento – Stazione di Vitulano, sono stati adottati i seguenti atti:
 - con deliberazione di Giunta Provinciale n. 557 del 15.11.2002, è stato approvato il Progetto Esecutivo dei lavori per la realizzazione dell'Itinerario Turistico Pista Ciclabile ed Oasi Paesaggistiche attraverso il recupero della sede ferroviaria dismessa Benevento – Stazione di Vitulano della ferrovia BN- FG, dell'importo di € 877.976,73;
 - con Decreto Dirigenziale della Regione Campania. n. 178 del 18.04.03, è stato assegnato alla Provincia di Benevento, in via definitiva, il finanziamento della somma di € 742.943,39 per il progetto: "Itinerario Turistico Pista Ciclabile ed Oasi Paesaggistiche attraverso il recupero della sede ferroviaria dismessa Benevento – Stazione di Vitulano della ferrovia BN- FOGGIA";



PROVINCIA DI BENEVENTO

Settore Infrastrutture

- il suddetto finanziamento è inserito nell'ambito dell'Intesa Istituzionale di Programma. Accordo di Programma – Quadro “Infrastrutture per i Sistemi Urbani” Protocollo Aggiuntivo.

Considerato che:

- i progetti delle piste ciclabili sono stati inseriti nei programmi triennali dei LL.PP. della Provincia 2003 – 2005, 2004 – 2006 e 2005 - 2007, approvati rispettivamente con deliberazioni di C.P. n° 51 del 31.03.2003, n° 16 del 31.03.2004 e n° 4 del 31.01.2005;
- prima di dare esecuzione ai lavori delle piste ciclabili, con contratto n°220 di Rep. del 14.11.2002, registrato a Benevento il 09.12.2002 al n°1398, mod. 2, vol. 14, la Provincia di Benevento ha sottoscritto con la Società Rete Ferroviaria Italiana (Gruppo Ferrovie dello Stato S.p.A.) il contratto di affitto, con patto di futura vendita, dell'intero compendio immobiliare costituente due tratti di ferrovia, non più in esercizio a seguito di variante di tracciato, della linea ferroviaria Napoli - Foggia compresi tra le stazioni di Vitulano (Km. 109 + 508) e Benevento (Km. 102 + 680), nonché fra quelle di Benevento (Km. 100 + 500) e Apice (al Km. 97 + 063, località Acquafredda) per una superficie complessiva pari a mq. 550.267 (cinquecentocinquantamiladuecentosessantasette) circa;
- il suddetto compendio è costituito da aree, fabbricati dismessi, opere d'arte e pertinenze dei due tratti della linea ferroviaria dismessa Napoli – Foggia, stabilendo, inoltre, a carico della Provincia, lo smantellamento degli armamenti (binari, Pali T.E., materiale I.S. ecc.);
- in data 10.07.2003, la R.F.I. S.p.A. effettuò la consegna delle aree oggetto del suddetto contratto di affitto, provvedendo, con apposita ditta specializzata nel settore, alla rimozione della sede ferroviaria ed al conseguente spianamento del rilevato ferroviario su tutta la superficie della strada che costituiva la sede ferroviaria nella tratta compresa tra Benevento e Vitulano;
- la Provincia di Benevento in conseguenza di affitto con patto di futura vendita del vasto compendio immobiliare acquisito da R.F.I. S.p.A. ha proceduto ad una nuova elaborazione degli originari atti progettuali al fine di renderli compatibili e conformi alle sopravvenute normative in materia di opere pubbliche e di edilizia, nonché, di verificarne corrispondenza con gli strumenti urbanistici vigenti del Comune di Benevento;
- per poter rispettare il disciplinare, POR Campania 2000-2006, recante disposizioni per il finanziamento nel campo delle infrastrutture (opere pubbliche), indicate dalla Regione Campania con Deliberazione n° 952 del 02.07.2004, ai fini della erogazione del contributo e l'Intesa Istituzionale di Programma. Accordo di Programma – Quadro “Infrastrutture per i Sistemi Urbani”, appare opportuno ricorrere alle procedure previste dell'art. 12 della L.R. n°16 del 22.12.2004, pubblicata sul BURC n° 65 del 28.12.2004, per gli interventi che richiedono l'azione integrata di Comuni, Province e Regioni.

Vista l'urgenza di provvedere all'approvazione dei progetti di cui all'oggetto, (pena la revoca dei finanziamenti disposti dalla Regione Campania con nota prot. n°0134481 in data 15.02.2005), e di acquisire i pareri e le autorizzazioni da parte degli organi istituzionalmente preposti e coinvolti nel procedimento, è stata convocata (art. 12 - L.R. n° 16 del 28.12.2004), la Conferenza dei Servizi finalizzata alla stipula dell'Accordo di Programma per l'approvazione dei progetti definitivi, relativi ai lavori di costruzione delle Piste Ciclabili in variante allo strumento urbanistico del Comune di Benevento, denominati tratto *Via Valfortore – C.da Acquafredda* e tratto *Benevento - ex stazione di Vitulano*;



PROVINCIA DI BENEVENTO

Settore Infrastrutture

Considerato, altresì, che:

- il predetto programma di interventi si concretizza, con l'approvazione del Progetto Definitivo delle summenzionate piste ciclabili in variante al Piano Regolatore Generale vigente nel comune di Benevento;
- le aree interessate dalla realizzazione delle opere relative agli interventi in oggetto del presente accordo ricadenti nell'ambito del territorio del comune di Benevento risultano classificate secondo il vigente P.R.G. parte in Zona Agricola "E 3" e parte in area di pertinenza ferroviaria;
- la destinazione d'uso prevista dal programma degli interventi, non è conforme al vigente strumento urbanistico (P.R.G.), pertanto, necessita la variazione dello strumento urbanistico vigente secondo le procedure di cui al richiamato art. 12 della L.R. 16/04;
- la legge 19.10.1988, n. 366 "Norme per il finanziamento della mobilità ciclistica", all'art. 8 stabilisce che l'area di sedime delle ferrovie dismesse o in disuso è utilizzata prioritariamente per la realizzazione di piste ciclabili.
- in relazione al Progetto di realizzazione della Pista Ciclabile tratto "Via Valfortore – C.da Acquafredda" e del Progetto di realizzazione della Pista Ciclabile tratto "Benevento – Stazione di Vitulano", sono stati acquisiti i seguenti pareri :
 1. Parere Comune di Benevento – Settore Urbanistica: Come da Verbale n. 01 del 15.12.02
 2. Provvedimento di Autorizzazione Paesistica del Comune di Benevento: Prot. n° 58505/05 del 20.12.05
 3. Parere Soprintendenza B.A.P.P.S.A.D. di Caserta e Benevento: Prot. n° 25813 del 07.12.05
 4. Nota della presa d'atto della Soprintendenza B.A.P.P.S.A.D. di Caserta e Benevento relativa all'autorizzazione del Comune di Benevento: Prot. n° 26988 del 21.12.2005
 5. Parere Soprintendenza Archeologica di Salerno, Avellino e Benevento: Prot. n° 16518/19J del 22.12.05;
 6. Parere Autorità di Bacino dei Fiumi Liri - Garigliano e Volturno : Prot. n° 10021 del 15.12.05;
 7. Parere A.S.L. - BN1: Come da Verbale n. 02 del 22.12.02;
 8. Parere A.R.P.A.C. – Dipartimento Provinciale di Benevento: Come da Verbale n. 01 del 15.12.02;
 9. Parere Genio Civile di Benevento: Come da Verbale n. 02 del 22.12.02;
 10. Parere Regione Campania Settore Tutela Ambiente (V.I.A. e V.I.): Prot. n°2005.1037408 del 16.12.05;
 11. Parere Regione Campania Settore Tutela Ambiente (V.A.S.): Prot. n° 2005.1051862 del 21.12.05;
- in data 22/12/05, presso la sala della Giunta Provinciale sita alla Rocca dei Rettori – P.zza Castello (Bn), si è tenuta la seduta conclusiva della detta Conferenza dei Servizi in cui le parti, dopo aver acquisito agli atti tutti i pareri favorevoli rilasciati dalle Amministrazioni intervenute, all'unanimità dichiaravano la sussistenza delle condizioni per procedere alla stipula dell'Accordo di Programma;

VISTO che:

- in data 28.12.2005, ai sensi e per gli effetti dell'art.12 della L.R. n° 16/2004 è stato sottoscritto, tra la Regione Campania, la Provincia di Benevento e il Comune di Benevento, l'Accordo di Programma con il quale sono stati approvati i progetti definitivi per la costruzione delle due piste ciclabili: tratto " Via Valfortore – C.da Acquafredda " e tratto " Benevento – ex stazione di Vitulano " ricadenti nel Comune di Benevento;



PROVINCIA DI BENEVENTO

Settore Infrastrutture

- il predetto programma di intervento per la realizzazione delle due piste in oggetto, prevede una spesa complessiva di € 3.105.590,99 come riportato nei seguenti prospetti:

Pista Ciclabile tratto "Via Valfortore – C. da Acquafredda":

Il finanziamento di € 1.859.147,60 previsto è così ripartito:

Regione Campania	per € 1.341.000,00
POR Campania 2000-2006 Asse IV.2 Turismo	
- Misura 4.6, Azione a), Provincia di Benevento per (10% cofinanziamento)	€ 149.000,00
di cui €97.920,96 sul Cap. n° 12423 del Bil. 2003	
e €51.079,04 sul Cap. n° 12423/R del Bil. 2003	
Sommano	€ 1.490.000,00
Provincia di Benevento, per ulteriori	€ 369.147,60
sul Cap. n° 12423 del Bil. 2006, sommano	€ 1.859.147,60

Pista Ciclabile tratto "Benevento – ex stazione di Vitulano":

Il finanziamento di € 1.246.443,39 previsto è così ripartito:

- Regione Campania " Itinerario Turistico Pista Ciclabile ed Oasi Paesaggistiche attraverso il recupero della sede ferroviaria dismessa Benevento – ex stazione di Vitulano della ferrovia BN – FG " - COD.BN/E07,	per € 742.943,39
- Provincia di Benevento	per € 503.500,00
di cui €300.000,00, sul Cap. n° 12244/R del Bil. 2003	
di cui €203.500,00, sul Cap. n° 12244/R del Bil. 2004	
Sommano	€ 1.246.443,39

Considerato, infine, che:

- per poter rendere attuabile il suddetto programma di intervento, la Provincia di Benevento e il Comune di Benevento, ai sensi dell'art. 12 – comma 14 della L.R. n°16/2004, sono tenuti a ratificare entro trenta giorni dalla sottoscrizione dell'accordo, con i propri organi competenti, le variazioni degli strumenti urbanistici pena la decadenza dello stesso.
- ad avvenuta ratifica, l'accordo è approvato con Decreto del Presidente della Giunta Regionale ed è pubblicato sul Bollettino Ufficiale della Regione Campania (B.U.R.C.) .

Per tutto quanto sopra, si propone:

- di ratificare l'Accordo di Programma del 28.12.2005, sottoscritto tra la Regione Campania, la Provincia di Benevento e il Comune di Benevento, finalizzato alla realizzazione del programma di intervento per la costruzione di due piste ciclabili: tratto " Via Valfortore – C.da Acquafredda " e tratto " Benevento – ex stazione di Vitulano " ricadenti nel Comune di Benevento.
- di onerare il Dirigente del S.I. di questo Ente, per tutti gli adempimenti consequenziali.

Si allegano:


Verbale della Conferenza di Servizi del 15.12.2005;
Verbale della Conferenza di Servizi del 22.12.2005;
Accordo di Programma del 28.12.2005.

Il Responsabile Servizio Lavori Pubblici

(ing. Salvatore Minicozzi)

Il R.U.P. - Dirigente S.I.

(ing. Angelo Fuschini)



ACCORDO DI PROGRAMMA

Ai sensi dell'art. 12 della L.R. 22.12.2004, n. 16

28 DIC. 2005

Tra

REGIONE CAMPANIA


PROVINCIA DI BENEVENTO

COMUNE DI BENEVENTO

PER

L'APPROVAZIONE DEL PROGRAMMA DI REALIZZAZIONE DI DUE PISTE CICLABILI IN VARIANTE ALLO STRUMENTO URBANISTICO GENERALE DEL COMUNE DI BENEVENTO:

- 1) PISTA CICLABILE "TRATTO FERROVIARIO DISMESSO VIA VALFORTORE - C.DA ACQUAFREDDA";
- 2) PISTA CICLABILE: "TRATTO BENEVENTO - EX STAZIONE DI VITULANO".



L'anno 2005 (duemilacinque), il giorno 28 del mese di dicembre, alle ore 11.00, presso la sede della Giunta Regionale della Campania, sita in Napoli, Centro Direzionale, Isola A/6, sono convenuti:

- per la Regione Campania, L'Assessore al Governo del Territorio, Prof.ssa Gabriella CUNDARI; nata a Napoli il 24.01.1945, c.f. CND GRL 45A64 F839Y;
- per la Provincia di Benevento, l'Assessore ai Lavori Pubblici Dott. Pasquale Grimaldi nato a Mercato San Severino il 24.01.1949, c.f. GRM PQL 49A24 F138J, giusta delega del Presidente della Provincia di Benevento n° 12562 del 27.12.2005;
- per il Comune di Benevento, l'Assessore all'Urbanistica e Pianificazione Territoriale Fernando Petrucciano nato a Benevento il 05.06.1951, c.f. PTR FNN 51H05 A783O, giusta delega del Sindaco del Comune di Benevento del 27.12.2005;

Le parti così costituite sono munite, in virtù della carica ricoperta o per formale delega ad esse conferite, dei poteri per la sottoscrizione del presente Accordo di Programma.

Pista Ciclabile
(tratto Via Valfortore – C.da Acquafredda)


PREMESSO:

- **che** con deliberazione n. 2292 dell' 11.07.2003, la Giunta Regionale ha preso atto del parere del N.V.V.I.P. ed ha approvato il P.I.T. "Pietrelcina" – P.O.R. Campania 2000-2006, assumendo l'impegno finanziario programmatico per il totale di € 30.344.715,00;
- **che** il progetto di Pista Ciclabile è inserito nell'elenco dei progetti, entro tetto finanziario, delle risorse pubbliche, a valere sul P.O.R. Campania 2000-2006 Asse IV.2 Turismo – Misura 4.6, Azione a), nell'ambito del P.I.T. Pietrelcina con un finanziamento programmato di € 1.490.000,00;
- **che** con deliberazione di Giunta Provinciale n° 226 del 15.05.2003 è stato approvato il Progetto Preliminare della suddetta Pista Ciclabile e con deliberazione n° 690 del 30.12.2003 veniva approvato, in via tecnica, il Progetto Esecutivo di che trattasi;
- **che** per poter rispettare il disciplinare, POR Campania 2000-2006, recante disposizioni per il finanziamento nel campo delle infrastrutture (opere pubbliche), indicate dalla Regione Campania con Deliberazione di Giunta n° 952 del 02.07.2004, ai fini della erogazione del contributo, appare opportuno ricorrere alle procedure previste dell'art. 12 della L.R. n°16 del 22.12.2004, pubblicata sul BURC n° 65 del 28.12.2004, per gli interventi che richiedono l'azione integrata di Comuni, Province e Regioni.

Pista Ciclabile
(tratto Benevento – Stazione di Vitulano)

PREMESSO:


- **che** con deliberazione di Giunta Provinciale n. 557 del 15.11.2002, è stato approvato il Progetto Esecutivo dei lavori per la realizzazione dell'Itinerario Turistico Pista Ciclabile ed Oasi Paesaggistiche attraverso il recupero della sede ferroviaria dismessa Benevento – Stazione di Vitulano della ferrovia BN- FG, dell'importo di € 877.976,73;
- **che** con Decreto Dirigenziale della Regione Campania. n. 178 del 18.04.03, è stato assegnato alla Provincia di Benevento, in via definitiva, il finanziamento della somma di € 742.943,39 per il progetto: "Itinerario Turistico Pista Ciclabile ed Oasi Paesaggistiche attraverso il recupero della sede ferroviaria dismessa Benevento – Stazione di Vitulano della ferrovia BN- FOGGIA";
- **che** il suddetto finanziamento è inserito nell'ambito dell'Intesa Istituzionale di Programma. Accordo di Programma – Quadro "Infrastrutture per i Sistemi Urbani" Protocollo Aggiuntivo.



CONSIDERATO:

che i progetti delle piste ciclabili sono stati inseriti nei programmi triennali dei LL.PP. della Provincia 2003 - 2005, 2004 - 2006 e 2005 - 2007, approvati rispettivamente con deliberazioni di C.P. n° 51 del 31.03.2003, n° 16 del 31.03.2004 e n° 4 del 31.01.2005;

- **che** prima di dare esecuzione ai lavori delle piste ciclabili, con contratto n°220 di Rep. del 14.11.2002, registrato a Benevento il 09.12.2002 al n°1398, mod. 2, vol. 14, la Provincia di Benevento ha sottoscritto con la Società Rete Ferroviaria Italiana (Gruppo Ferrovie dello Stato S.p.A.) il contratto di affitto, con patto di futura vendita, dell'intero compendio immobiliare costituente due tratti di ferrovia, non più in esercizio a seguito di variante di tracciato, della linea ferroviaria Napoli - Foggia compresi tra le stazioni di Vitulano (Km. 109 + 508) e Benevento (Km. 102 + 680), nonché fra quelle di Benevento (Km. 100 + 500) e Apice (al Km. 97 + 063, località Acquafredda) per una superficie complessiva pari a mq. 550.267 (cinquecentocinquantamiladuecentosessantasette) circa;
- **che** il suddetto compendio è costituito da aree, fabbricati dismessi, opere d'arte e pertinenze dei due tratti della linea ferroviaria dismessa Napoli - Foggia, stabilendo, inoltre, a carico della Provincia, lo smantellamento degli armamenti (binari, Pali T.E., materiale I.S. ecc.);
- **che** in data 10.07.2003, la R.F.I. S.p.A. effettuò la consegna delle aree oggetto del suddetto contratto di affitto, provvedendo, con apposita ditta specializzata nel settore, alla rimozione della sede ferroviaria ed al conseguente spianamento del rilevato ferroviario su tutta la superficie della strada che costituiva la sede ferroviaria nella tratta compresa tra Benevento e Vitulano;
- **che** la Provincia di Benevento in conseguenza di affitto con patto di futura vendita del vasto compendio immobiliare acquisito da R.F.I. S.p.A. ha proceduto ad una nuova elaborazione degli originari atti progettuali al fine di renderli compatibili e conformi alle sopravvenute normative in materia di opere pubbliche e di edilizia, nonché, di verificarne corrispondenza con gli strumenti urbanistici vigenti del Comune di Benevento;
- **che** per poter rispettare il disciplinare, POR Campania 2000-2006, recante disposizioni per il finanziamento nel campo delle infrastrutture (opere pubbliche), indicate dalla Regione Campania con Deliberazione n° 952 del 02.07.2004, ai fini della erogazione del contributo e l'Intesa Istituzionale di Programma. Accordo di Programma - Quadro "Infrastrutture per i Sistemi Urbani", appare opportuno ricorrere alle procedure previste dell'art. 12 della L.R. n°16 del 22.12.2004, pubblicata sul BURC n° 65 del 28.12.2004, per gli interventi che richiedono l'azione integrata di Comuni, Province e Regioni.
- **che** vista l'urgenza di provvedere all'approvazione dei progetti di cui all'oggetto, (pena la revoca dei finanziamenti disposti dalla Regione Campania con nota prot. n°0134481 in data 15.02.2005), e di acquisire i pareri e le autorizzazioni da parte degli organi istituzionalmente preposti e coinvolti nel procedimento, è stata convocata (art. 12 - L.R. n° 16 del 28.12.2004), la Conferenza dei Servizi finalizzata alla stipula dell'Accordo di Programma per l'approvazione dei progetti definitivi, relativi ai lavori di costruzione delle Piste Ciclabili in variante allo strumento urbanistico del Comune di Benevento, denominati tratto *Via Valfortore - C.da Acquafredda* e tratto *Benevento - ex stazione di Vitulano* .;
- **che** il predetto programma di interventi si concretizza, con l'approvazione del Progetto Definitivo delle summenzionate piste ciclabili in variante al Piano Regolatore Generale vigente nel comune di Benevento;
- **che** le aree interessate dalla realizzazione delle opere relative agli interventi in oggetto del presente accordo ricadenti nell'ambito del territorio del comune di Benevento risultano classificate secondo il vigente P.R.G. parte in Zona Agricola " E 3 " e parte in area di pertinenza ferroviaria;



che la destinazione d'uso prevista dal programma degli interventi, non è conforme al vigente strumento urbanistico (P.R.G.), pertanto, necessita la variazione dello strumento urbanistico vigente secondo le procedure di cui al richiamato art. 12 della L.R. 16/04;

che, in relazione al Progetto di realizzazione della Pista Ciclabile tratto "Via Valfortore - C.da Acquafredda" e del Progetto di realizzazione della Pista Ciclabile tratto "Benevento - Stazione di Vitulano", sono stati acquisiti i seguenti pareri :

1. Parere Comune di Benevento - Settore Urbanistica Come da Verbale n. 01 del 15.12.02
2. Provvedimento di Autorizzazione Paesistica del Comune di Benevento Prot. n° 58505/05 del 20.12.05
3. Parere Soprintendenza B.A.P.P.S.A.D. di Caserta e Benevento Prot. n° 25813 del 07.12.05
4. Nota della presa d'atto della Soprintendenza B.A.P.P.S.A.D. di Caserta e Benevento relativa all'autorizzazione del Comune di BN Prot. n° 26988 del 21.12.2005
5. Parere Soprintendenza Archeologica di Salerno, Avellino e Benevento Prot. n° 16518/19J del 22.12.05
6. Parere Autorità di Bacino dei Fiumi Liri - Garigliano e Volturno Prot. n° 10021 del 15.12.05
7. Parere A.S.L. - BNI Come da Verbale n. 02 del 22.12.02
8. Parere A.R.P.A.C. - Dipartimento Provinciale di Benevento Come da Verbale n. 01 del 15.12.02
9. Parere Genio Civile di Benevento Come da Verbale n. 02 del 22.12.02
10. Parere Regione Campania - Settore Tutela Ambiente (V.I.A. e V.I.) Prot. n° 2005.1037408 del 16.12.05
11. Parere Regione Campania - Settore Tutela Ambiente (V.A.S.) Prot. n° 2005.1051862 del 21.12.05

- che in data 22/12/05, presso la sala della Giunta Provinciale sita alla Rocca dei Rettori - P.zza Castello (Bn), si è tenuta la seduta conclusiva della detta Conferenza dei Servizi in cui le parti, dopo aver acquisito agli atti tutti i pareri favorevoli rilasciati dalle Amministrazioni intervenute, all'unanimità dichiaravano la sussistenza delle condizioni per procedere alla stipula dell'Accordo di Programma;
- che la legge 19.10.1988, n. 366 "Norme per il finanziamento della mobilità ciclistica", all'art. 8 stabilisce che l'area di sedime delle ferrovie dismesse o in disuso è utilizzata prioritariamente per la realizzazione di piste ciclabili.

Tutto ciò premesso, si conviene quanto segue

ARTICOLO 1

La documentazione richiamata nel presente atto è allegata al presente Accordo. La narrativa che precede si intende riportata integralmente nel presente articolo, forma parte integrante e sostanziale del presente atto e costituisce patto.

L'assunzione di responsabilità e di reciproci impegni è ritenuta condizione imprescindibile per l'attuazione del presente Accordo di Programma.

I firmatari del presente Accordo si obbligano a contribuire alla realizzazione degli obiettivi indicati nel presente Accordo ispirandosi a criteri di trasparenza, efficienza, efficacia ed economicità.

In particolare, nello svolgimento delle attività di propria competenza assumono l'impegno di:

- procedere, periodicamente, alla verifica dell'Accordo e, se opportuno, concordarne i necessari adattamenti ed aggiornamenti;

- rimuovere, nelle diverse fasi procedurali, ogni ostacolo amministrativo e procedurale alle stesse imputabile;

- utilizzare, nei procedimenti di rispettiva competenza, tutti gli strumenti di semplificazione e di snellimento dell'attività amministrativa previsti dalla vigente normativa;

- dare piena attuazione, nella realizzazione degli interventi, alle disposizioni ed agli orientamenti comunitari, nazionali e regionali vigenti;

ARTICOLO 2

L'Accordo ha per oggetto la realizzazione di due Progetti definitivi di Piste Ciclabili in variante allo strumento urbanistico del Comune di Benevento, denominati: "Tratto ferroviario dismesso via Valfortore - c.da Acquafredda"; "Tratto Benevento - ex stazione di Vitulano", composti dai seguenti elaborati:

Elenco Elaborati Pista Ciclabile

Tratto-Via Valfortore - C.da Acquafredda

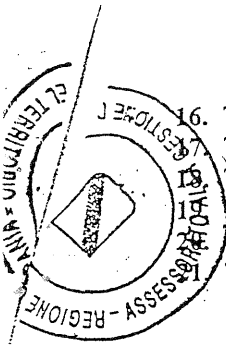
1. Relazione tecnica - illustrativa ;
2. TAV. St1 - Rilievo Fotografico;
3. TAV. St2 - Stato di Fatto: Le due piste ciclabili e la proposta di collegamento con il tratto urbano: Planimetria - scala 1:4000;
4. TAV. St3 - Stato di fatto: Area di intervento: Aerofotogrammetria - scala 1:2000;
5. TAV. St4 - Stato di fatto: Planimetria catastale - scala 1:4000;
6. TAV. Pr.A1 - Area Ingresso e parcheggio: Planimetria Generale e Particolari Tecnici;
7. TAV. Pr.P1 - Pista Ciclabile: L'inserimento urbanistico, la proposta di Variante Urbanistica;
8. TAV. Pr.P2 - Pista Ciclabile: Planimetria generale, le funzioni previste - scala 1:2000;
9. TAV. Pr.P3 - Pista Ciclabile: Il riutilizzo della sede ferroviaria: Sezione Tipo;
10. TAV. Pr.P4 - Pista Ciclabile: Interventi di ripristino e miglioramento ambientale;
11. TAV. Pr.C1 - Punto Servizi: I Servizi: Piante - scala 1:100;
12. TAV. Pr.C2 - Punto Servizi: I Servizi: Prospetto Principale e Secondario - scala 1:50;
13. TAV. Pr.C3 - Punto Servizi: I Servizi: Prospetti Laterali - scala 1:50;
14. TAV. Pr.C4 - Punto Servizi: I Servizi: Sezioni - scala 1:50;
15. TAV. Pr.C5 - Punto Servizi: I Servizi: Impianti - scala 1:100;
16. TAV. Pr.D1 - Area Relax e Parco Robinson:
Planimetria generale quotata e funzioni previste - scala 1:200;
17. TAV. Pr.D2 - Area Relax e Parco Robinson:
Planimetria generale delle pavimentazioni e particolari tecnici - scale varie;
18. TAV. Pr.D3 - Area Relax e Parco Robinson:
Planimetria Sezioni e particolari tecnici - scala 1:50;
19. TAV. Pr.D4 - Area Relax e Parco Robinson:
Impianto di Illuminazione, impianto di smaltimento acque piovane e particolari tecnici:
Planimetria Generale - scale varie;
20. Disciplinare Tecnico e Prestazionale degli Elementi Tecnici;
21. Documentazione sulla Cessione delle Aree cedute dai privati e dalle Ferrovie dello Stato;
22. Computo Metrico Estimativo;
23. Calcoli Preliminari delle Strutture e degli Impianti;
24. Relazione Geologica Esecutiva;
25. Rapporto Ambientale;

Elenco Elaborati Pista Ciclabile

Tratto Benevento - ex stazione di Vitulano

1. TAV. n. 1 - Relazione Tecnica Illustrativa;
2. TAV. n. 2 - Elaborati Geologici;
3. TAV. n. 3 - Corografia;
4. TAV. n. 4 - Planimetria Catastale;
5. TAV. n. 5 - Stralcio Bacino Liri - Garigliano - Volturno: Rischio Frane;
6. TAV. n. 6 - Stralcio Bacino Liri - Garigliano - Volturno: Rischio Idraulico;
7. TAV. n. 7 - Stralcio Bacino Liri - Garigliano - Volturno: Misure di Salvaguardia;
8. TAV. n. 8 - Inquadramento Generale di Progetto su base aerofotogrammetrica e collegamento urbano;
9. TAV. n. 9 - Planimetria Generale: Inserimento Urbanistico, il rispetto dei vincoli esistenti e la proposta di Variante Urbanistica;
10. TAV. n. 10 - Stato di Fatto: Tracciato Planimetrico;
11. TAV. n. 11 - Stato di Fatto: Profilo Longitudinale;
12. TAV. n. 12 - Stato di Fatto: Sezioni Tipo;
13. TAV. n. 13 - Stato di Fatto: Elaborato Fotografico;
14. TAV. n. 14 - Nuova Sistemazione: Tracciato Planimetrico;
15. TAV. n. 15 - Nuova Sistemazione: Profilo Longitudinale;





- 16. TAV. n. 16 - Nuova Sistemazione: Sezione Tipo;
- TAV. n. 17 - Nuova Sistemazione: Grafici Bagni Pubblici;
- TAV. n. 18 - Computo Metrico Estimativo;
- TAV. n. 19 - Quadro Tecnico Economico;
- TAV. n. 20 - Disciplinare Tecnico e Prestazionale;
- TAV. n. 21 - Rapporto Ambientale;

ARTICOLO 3

Gli enti sottoscrittori si impegnano a dare attuazione al presente Accordo di Programma secondo il principio di leale collaborazione, tesa al raggiungimento degli obiettivi attraverso una costruttiva ricerca dell'interesse pubblico generale, che conduca a soluzioni tali da realizzare il necessario bilanciamento degli interessi coinvolti, evitando l'assunzione di posizioni pregiudizialmente dirette alla tutela esclusiva del singolo interesse pubblico, di cui ciascuna di esse è affidataria.

ARTICOLO 4

Le opere, gli interventi e tutto l'iter procedurale per dare inizio all'attuazione del predetto programma di intervento, previsto dal presente accordo, saranno realizzate dalla Provincia di Benevento entro il termine di mesi 16 per il tratto "Via Valfortore - C.da Acquafredda" e mesi 20 per il tratto "Benevento - Ex stazione di Vitulano" così come evidenziato nel seguente prospetto:

Pista Ciclabile tratto "Via Valfortore - C. da Acquafredda":

Il finanziamento di € 1.859.147,60 previsto è così ripartito:

Regione Campania.....per € 1.341.000,00

(POR Campania 2000-2006 Asse IV.2 Turismo - Misura 4.6, Azione a)

Provincia di Benevento ...per € 149.000,00 (10% cofinanziamento)
di cui.....€ 97.920,96 sul Cap. n° 12423 del Bil. 2003
di cui.....€ 51.079,04 sul Cap. n° 12423/R del Bil. 2003


Sommano..... € 1.490.000,00

Provincia di Benevento
per ulteriori.....€ 369.147,60 sul Cap. n° 12423 del Bil. 2006

Importo Complessivo€ 1.859.147,60

L'attuazione dei lavori di costruzione della suddetta pista si svolgeranno secondo le seguenti modalità:

- | | | |
|---|--------------|------------------------------|
| 1. ALLESTIMENTO CANTIERE E SPESE TECNICHE | € 220.000,00 | MAGGIO 2006 - MAGGIO 2006 |
| 2. AREA INGRESSO - PARCO ROBINSON - SERVIZI | € 680.000,00 | GIUGNO 2006 - OTTOBRE 2006 |
| 3. COSTRUZIONE SOTTOSERVIZI - IMPIANTI - SISTEMAZIONE TERRENI | € 400.000,00 | OTTOBRE 2006 - DICEMBRE 2006 |
| 4. PAVIMENTAZIONE E SEGNALETICA | € 400.000,00 | GENNAIO 2007 - FEBBRAIO 2007 |
| 5. OPERE DI FINITURA | € 159.147,60 | FEBBRAIO 2007 - MARZO 2007 |
| 6. COLLAUDO TECNICO AMMINISTRATIVO | | GIUGNO 2007 |



Pista Ciclabile tratto "Benevento – ex stazione di Vitulano":

Il finanziamento di € 1.246.443,39 previsto è così ripartito:

Regione Campaniaper € 742.943,39

“ Itinerario Turistico Pista Ciclabile ed Oasi Paesaggistiche attraverso il recupero della sede ferroviaria dismessa Benevento – ex stazione di Vitulano della ferrovia BN – FG ” - COD.BN/E07.

Provincia di Benevento..... per € 503.500,00

di cui..... € 300.000,00 sul Cap. n° 12244/R del Bil. 2003

di cui..... € 203.500,00 sul Cap. n° 12244/R del Bil. 2004

Sommano.....€ 1.246.443,39

L'attuazione dei lavori di costruzione della suddetta pista si svolgeranno secondo le seguenti modalità:

- | | | |
|---|--------------|------------------------------|
| 1. ALLESTIMENTO CANTIERE E SPESE TECNICHE | € 210.312,77 | MAGGIO 2006 - MAGGIO 2006 |
| 2. RISTRUTTURAZIONE CASELLO FERROVIARIO DA ADIBIRE A SERVIZI | € 40.000,00 | GIUGNO 2006 - OTTOBRE 2006 |
| 3. COSTRUZIONE SOTTOSERVIZI – IMPIANTI - SISTEMAZIONE TERRENI | € 180.000,00 | OTTOBRE 2006 - FEBBRAIO 2007 |
| 4. PAVIMENTAZIONE E SEGNALETICA | € 474.966,66 | FEBBRAIO 2007 - GIUGNO 2007 |
| 5. OPERE DI FINITURA | € 341.163,96 | GIUGNO 2007 – AGOSTO 2007 |
| 6. COLLAUDO TECNICO AMMINISTRATIVO | | AGOSTO 2007 – OTTOBRE 2007 |

Il programma degli interventi di cui sopra e delle eventuali integrazioni o modificazioni potrà subire variazioni su proposta di ciascuna delle parti e l'esame di ogni proposta sarà effettuata dalle parti firmatarie.

ARTICOLO 5

Le Amministrazioni firmatarie intendono definire in forma coordinata le attività occorrenti per la realizzazione delle opere relative all'attuazione dei progetti definitivi di Piste Ciclabili denominati: "Tratto ferroviario dismesso via Valfortore - c.da Acquafredda"; "Tratto Benevento – ex stazione di Vitulano" localizzati entrambi nel Comune di Benevento:

- Soggetto Attuatore: Il soggetto attuatore della realizzazione delle succitate opere infrastrutturali è individuato nella Provincia di Benevento;
Impegni della Regione Campania, della Provincia di Benevento e del Comune di Benevento:

- La Regione si impegna ad emanare il D.P.R.G. di approvazione dell'Accordo di Programma, nei tempi compatibili con le condizioni poste dal finanziamento assentito;

- La Provincia di Benevento ed il Comune di Benevento si impegnano a sottoporre il presente atto, ai rispettivi organi competenti per le relative ratifiche che dovranno intervenire, in conformità alle disposizioni recate dal comma 13 e 14 dell'art. 12 della L.R. 16/04, entro 30 giorni dalla data odierna a pena di decadenza della variazione dello strumento di pianificazione operata dal presente atto;

- La Provincia di Benevento, si impegna ad attivare secondo le norme vigenti, le necessarie procedure per l'indizione della gara di appalto dei lavori, e svolgerà ogni altra attività amministrativa accorrente alla realizzazione delle opere ed a provvedere ad una accurata gestione delle stesse.

- Il Comune Benevento si impegna a restituire scansione della tavola di zonizzazione dello strumento urbanistico vigente, unitamente al file vettoriale rappresentante l'area interessata dall'accordo di programma con la nuova destinazione. Per il corretto inserimento geografico è necessario inquadrare gli strumenti urbanistici nel sistema GAUSS-BOAGA ROMA 40 FUSO EST.

ARTICOLO 6

Il controllo sulla corretta e integrale esecuzione dell'accordo e gli eventuali interventi sostitutivi sono svolti da un Collegio di Vigilanza istituito ai sensi dell'art. 12, comma 12 lettera e) della L.R. 16/04, presieduto dal Presidente della Regione o suo delegato, e composto dai rappresentanti della Provincia di Benevento e dal Comune di Benevento.

Il Collegio di Vigilanza, qualora accerti inadempienze a carico dei soggetti attuatori o degli enti firmatari dell'accordo propone al Presidente del Collegio:

- la contestazione dell'inadempienza, a mezzo lettera raccomandata con ricevuta di ritorno o a mezzo notifica per il tramite di ufficiale giudiziario, con formale diffida ad adempiere entro un congruo termine;
- decorso infruttuosamente il termine stabilito, l'adozione degli interventi necessari, anche di carattere sostitutivo;
- la dichiarazione dell'eventuale decadenza dell'Accordo.

L'inerzia, l'omissione e l'attività ostantiva riferite all'attuazione, alla verifica e al monitoraggio da parte dei soggetti responsabili delle rispettive funzioni costituiscono, agli effetti del presente accordo, fattispecie di inadempimento.

Il Collegio di Vigilanza provvede, inoltre, ad esaminare eventuali controversie intervenute tra le parti in ordine all'interpretazione ed esecuzione dei contenuti del presente accordo.

Le spese derivanti dal funzionamento del collegio sono a carico del Comune di Benevento.

ARTICOLO 7

Nel caso in cui la controversia non sia risolta dal Collegio di Vigilanza, la soluzione della stessa è deferita ad un Collegio Arbitrale costituito ai sensi degli artt. 806 e ss. C.P.C.

Ciascuna delle parti, nella domanda di arbitrato, o nell'atto di resistenza all'arbitrato, nominerà l'arbitro di propria competenza; in caso di indicazione di un numero pari di arbitri, l'ulteriore arbitro è nominato dal Presidente del Tribunale di Benevento, ai sensi dell'art. 810, comma 2, del C.P.C.

Se non vi è alcuna indicazione della sede del collegio arbitrale, ovvero se non vi è accordo fra le parti questa si intende stabilita presso gli uffici della Provincia di Benevento.

Gli arbitri giudicheranno secondo diritto.

ARTICOLO 8

Sono ammissibili, in via giurisdizionale:

- l'azione contra silentium, in caso di inerzia;
- l'impugnativa dell'atto difforme dall'Accordo, deducendo come vizio di legittimità la contrarietà all'accordo;
- l'azione di risarcimento danni, in via ordinaria, come conseguenza dell'annullamento del silenzio o del provvedimento difforme dall'accordo.


ARTICOLO 9

Il presente accordo avrà durata fino alla definizione del collaudo delle opere di ciascun progetto.

Qualsiasi modifica al presente accordo, non potrà aver luogo se non comprovata da atto scritto firmato da tutte le parti contraenti.

ARTICOLO 10

Gli enti sottoscrittori si impegnano, nel caso intendano recedere dal presente Accordo, in tutto o in parte, a darne comunicazione agli altri sottoscrittori con un anticipo non inferiore a tre mesi, al fine di consentire ai soggetti rimanenti di ridefinire i reciproci obblighi e impegni.



ARTICOLO 11

presente scrittura privata gode dell'esenzione dall'imposta di bollo, ai sensi dell'art. 16, Allegato B, del D.P.R. 26 ottobre 1972, n. 642, nel testo integrato e modificato dall'art. 28 del D.P.R. 30 Dicembre 1982, n. 955 e dal D.M. 20 Agosto 1992.


ARTICOLO 12

Per il presente atto non vi è obbligo di chiedere la registrazione, ai sensi dell'art. 1 della Tabella Atti, allegata al D.P.R. 26 aprile 1986, n. 131.

ARTICOLO 13


Per quanto non previsto dal presente accordo si rinvia alla vigente disciplina generale dell'accordo di programma, art. 12 della Legge Regionale 22 dicembre 2004 n. 16.

Per la Regione Campania
Assessore
Prof.ssa Gabriella CUNDARI




A handwritten signature in black ink, appearing to read 'Gabriella CUNDARI', written over a horizontal line.

Per la Provincia di Benevento
Assessore ai Lavori Pubblici
Dott. Pasquale GRIMALDI




A handwritten signature in black ink, appearing to read 'Pasquale GRIMALDI', written over a horizontal line.


Per il Comune Benevento
Assessore all'Urbanistica e Pianificazione Territoriale
Fernando PETRUCCIANO



A handwritten signature in black ink, appearing to read 'Fernando PETRUCCIANO', written over a horizontal line.



A handwritten signature in black ink, located to the right of the first signature block.



A handwritten signature in black ink, located to the right of the second signature block.



A handwritten signature in black ink, located to the right of the third signature block.

27 DIC 2005



PROVINCIA DI BENEVENTO

SETTORE INFRASTRUTTURE

Largo G. Carducci, 82100 Benevento – Centralino tel. 0824 774111- Uff. 0824 774278 – Fax 0824 774215

Prot. Gen. n. _____

del _____

OGGETTO: Conferenza di Servizi per la stipula dell'**ACCORDO DI PROGRAMMA**
(art. 12 - L.R. n° 16 del 28.12.2004), finalizzata all'approvazione dei Progetti per la
realizzazione di due Piste Ciclabili denominate:

PISTA CICLABILE: TRATTO VIA VALFORTORE – C.DA ACQUAFREDDA

PISTA CICLABILE: TRATTO BENEVENTO – EX STAZIONE DI VITULANO

**IN VARIANTE ALLO STRUMENTO URBANISTICO GENERALE DEL
COMUNE DI BENEVENTO.**

Verbale della Conferenza di Servizi del 22.12.2005, convocata ai sensi dell'art. 12
della L. R. n. 16 del 28 dicembre 2004 e ex art. 34 D.Lgs 267/2000, comma 6;

* * *

de
[Signature]
[Signature]
[Signature]
[Signature]
[Signature]
[Signature]
1

27 DIC 2005

PREMESSO:

- che con nota prot. S.I. n° 13003 del 15.11.2005, il Responsabile del Procedimento, Dirigente del Settore Infrastrutture, Ing. Angelo FUSCHINI ha convocato la prima riunione della Conferenza di Servizi in data 15.12.2005 presso la sala Giunta della Rocca dei Rettori in Benevento, per l'approvazione dei Progetti di costruzione di due Piste Ciclabili denominate:

- PISTA CICLABILE: *TRATTO VIA VALFORTORE - C.DA ACQUAFREDDA*

- PISTA CICLABILE: *TRATTO BENEVENTO - EX STAZIONE DI VITULANO*

in variante allo strumento urbanistico generale del Comune di Benevento, finalizzata alla stipula dell'Accordo di Programma;

- che il giorno 15.12.2005 si è regolarmente svolta la prima riunione della conferenza di servizi;

- che alla prima riunione di conferenza erano presenti i seguenti Enti istituzionalmente preposti al rilascio dei pareri da acquisire per l'approvazione dei progetti in epigrafe:

1. Regione Campania – Servizio Monitoraggio Accordi di Programma;
2. Comune di Benevento – Settore Urbanistica;
3. Soprintendenza Archeologica di SA – AV e BN;
4. A.S.L. BN1
5. A.R.P.A.C. – Dipartimento Provinciale di Benevento;
6. Provincia di Benevento – Settore Pianificazione Territoriale;

e sono risultati assenti:

1. Soprintendenza B.A.P.P.S.A.D. di CE e BN;
2. Autorità di Bacino dei fiumi Liri – Garigliano e Volturno;

- che nella prima riunione di conferenza sono stati espressi i seguenti pareri;

1. Parere Comune di Benevento – Settore Urbanistica;
2. Parere Soprintendenza Archeologica di SA – AV e BN;
3. Parere A.R.P.A.C. – Dipartimento Provinciale di Benevento;
4. Parere A.S.L. – BN1;
5. Parere Provincia di Benevento – Settore Pianificazione Territoriale;

e sono pervenuti:

1. Parere Autorità di Bacino dei fiumi Liri – Garigliano e Volturno
Prot. n° 10021 del 15.12.2005
2. Parere Soprintendenza B.A.P.P.S.A.D. di CE e BN;
Prot. n° 25813 del 07.12.2005

Depe

De

[Signature]

- **che** nella prima riunione di conferenza i funzionari della Regione Campania hanno dichiarato che al fine di poter stipulare l'Accordo di Programma era necessario acquisire ulteriori pareri e più precisamente il parere del Settore Tutela Ambiente della Regione Campania relativo al VI, VIA e VAS e quello del Genio Civile di Benevento relativo alla L.R. n° 9/83.
- **che** nella prima riunione di conferenza i funzionari della Regione Campania hanno richiesto la Tavola dell'Inquadramento Territoriale relativa ai progetti in epigrafe su supporto informatizzato sulle Coordinate GAUSS BOAGA Roma 40 fuso EST.
- **che** al termine della prima riunione è stata fissata la seconda seduta per il giorno 21.12.2005 alle ore 10:30 presso la sala giunta della Rocca dei Rettori;
- **che** nota Prot. n° 14667/S.I. del 20.12.2005 e con successiva rettifica inoltrata con nota Prot. n° 14703/S.I. in data 20.12.2005 a causa di improvvisi ed imprevisti impegni sopravvenuti, è stata fissata l'odierna seduta.

Handwritten signature

TUTTO CIO' PREMESSO

Il Responsabile Unico del Procedimento, ing. Angelo Fuschini, nella qualità di Presidente della Conferenza di Servizi, l'anno **duemilacinque**, addì **ventidue**, del mese di **dicembre**, alle ore dieci e trenta, presso la Sala Giunta Provinciale sita alla Rocca dei Rettori in Piazza Castello a Benevento, sono presenti:

NOMINATIVO	ENTE RAPPRESENTATO	QUALIFICA
Arch. Raffaele Pastore Delegato dal Dirigente del Settore Monitoraggio Accordi di Programma, e arch. Gennaro Radice, dello stesso Settore	Regione Campania – Settore Monitoraggio e Controllo Accordi di Programma	Funzionari del Settore della Regione Campania
Ing. Fernando Capone	Comune di Benevento	Capo Area Tecnica
-----	Soprintendenza B.A.P.P.S.A.D. di Caserta e Benevento	assente



Handwritten signatures and initials


Handwritten signatures and initials at the bottom of the page

Geol. Giuseppe Travia Delega Prot. n. 20051040962 del 19.12.2005	Genio Civile Settore Provinciale di Benevento	<i>Luca</i>
-----	Soprintendenza Archeologica di Salerno, Avellino e Benevento	assente
Dott.ssa Fuggi	A.S.L. BENEVENTO 1	
-----	Autorità di Bacino dei fiumi Liri - Garigliano e Volturno	assente
-----	A.R.P.A.C. - Dipartimento Provinciale di Benevento	assente
Arch. A. Papa Ing. Salvatore Minicozzi Arch. Vincenzo Argenio	Provincia di Benevento	Progettista Progettista Delegato dal Dirigente Settore Pianificazione Territoriale

Sono altresì presenti i rappresentanti delle seguenti associazioni con sede provinciale:

1. LIPU di Benevento - Sig. Marcello Stefanucci ;
2. CAI di Benevento - Sig. Ciro De Angelis;

Sono assenti le associazioni Feder ciclismo, WWF e LEGAMBIENTE.



DICHIARA

Aperta, in prosieguo della seduta del 15/12/2005, la seconda riunione della Conferenza di Servizi, al fine di acquisire i restanti pareri da parte degli organi istituzionalmente preposti e coinvolti nel procedimento, necessari per l'approvazione dei progetti definitivi relativi all'intervento in oggetto.

Il Responsabile del Procedimento, Ing. Angelo Fuschini, accerta la presenza di tutti i soggetti regolarmente convocati e verifica contestualmente il potere di rappresentanza di ciascuno.

Delega *Luca* *Luca* *Luca*

Tutto ciò premesso e considerato


12/ DIC 2005



Il Presidente dichiara aperti i lavori dell'odierna seduta e di comune accordo viene nominato Segretario della Conferenza, unicamente con compiti di redazione del presente verbale, l'ing. Salvatore Minicozzi.

Il Responsabile del Procedimento, informa in via preliminare che sono pervenuti i seguenti ulteriori pareri:

1. Parere Giunta Regionale della Campania – Settore Tutela dell'Ambiente giusta nota Prot. 2005.1037408 del 16.12.2005 relativa alla Procedura V.I. e V.I.A. (All. Sub E);
2. Parere Giunta Regionale della Campania – Settore Tutela dell'Ambiente giusta nota Prot. 2005.1051862 del 21.12.2005 relativa alla Procedura V.A.S. (All. Sub F);
3. Nota della Soprintendenza per i B.A.P.P.S.A.D. di Caserta e Benevento Prot. n° 26988 del 21.12.2005 relativa alla presa d'atto dell'autorizzazione rilasciata dal Comune di Benevento sui progetti in epigrafe (All. Sub G);
4. autorizzazione paesistica del Comune di Benevento, prot. N°58505/05 del 20/12/2005 (All. Sub H);
5. parere favorevole con prescrizioni della Soprintendenza Archeologica di Salerno, Avellino e Benevento, Prot. n° 16518/19J del 22.12.2005 (All. Sub I);




I Presidente invita i presenti ad esprimere il proprio parere :

- il funzionario della Regione Campania - Settore Provinciale del Genio Civile di Benevento - dott. Geol. Giuseppe Travia, esprime il proprio parere favorevole ai fini dell'art. 15 della L.R. n°9/83;
- il funzionario della ASL di Benevento, Dott.ssa M. Giovanna Fuggi, ribadisce il parere favorevole fatta salva la verifica sul progetto esecutivo delle prescrizioni sugli scarichi impartite nella seduta precedente.



Le associazioni invitate esprimono una loro ulteriore raccomandazione:



- il CAI di Benevento, nella persona del proprio rappresentante sig. *C. De Angelis*, riferisce che l'associazione, riunitasi in gruppo direttivo, raccomanda di valutare la possibilità di poter modificare la pavimentazione prevista nel progetto;
- l'Associazione LIPU di Benevento, nella persona del Sig. *Stefanucci Marcello*, riferisce quanto segue: "Da quanto si legge nella relazione tecnica illustrativa si dice che il progetto della tratta Benevento/Vitulano costituisce un primo stralcio funzionale di un itinerario ambientale naturalistico e che la scelta del luogo in cui inserire il progetto di pista ciclabile e pedonale è dovuta alle particolari caratteristiche paesaggistiche ed ambientali. La LIPU ribadisce l'importanza paesaggistica e naturalistica del sito in cui si va ad operare ed invita la Provincia di Benevento, successivamente all'approvazione di questo progetto, ad istituire, finalmente, l'oasi per la protezione della fauna selvatica nell'area di Pantano-Serretelle per proteggere il fiume Calore dall'area di Cellarulo fino all'ex stazione ferroviaria di Vitulano, come già previsto nel piano faunistico venatorio che la Provincia di Benevento ha redatto nel 1996. Di conseguenza la LIPU invita il Settore Infrastrutture dell'Assessorato ai LL.PP. a proporre alternative al tracciato autostradale Benevento-Caserta sud che attraversa la piana di Pantano e il depuratore del Comune di Benevento previsto nell'area di contrada Serretelle ben visibile dalla massicciata ferroviaria sulla quale sarà realizzata la pista ciclabile e pedonale. La LIPU apprende favorevolmente che, in questo progetto, non è stata prevista l'illuminazione lungo il percorso della pista nella tratta Benevento/Vitulano in questo progetto, in conformità con L.R. N°12/2002, art. 1, stabilisce che la legge ha come finalità la salvaguardia dell'ambiente naturale, inteso come territorio, e la salvaguardia di bioritmi naturali delle specie animali e vegetali."

IL PRESIDENTE

ad avvenuta acquisizione degli ulteriori pareri espressi nell'odierna seduta, dichiara conclusa la Conferenza di Servizi in quanto sono stati acquisiti tutti i pareri necessari per la sottoscrizione dell'Accordo di Programma. Si da atto, quindi, che la Conferenza di Servizi è chiusa con pareri favorevoli all'unanimità.

Il progetto definitivo è composto dai seguenti elaborati:

Elenco Elaborati Pista Ciclabile

Tratto Via Valfortore - C.da Acquafredda

1. Relazione tecnica – illustrativa ;
2. TAV. St1 - Rilievo Fotografico;
3. TAV. St2 – Stato di Fatto: Le due piste ciclabili e la proposta di collegamento con il tratto urbano: Planimetria – scala 1:4000;
4. TAV. St3 - Stato di fatto: Area di intervento: Aerofotogrammetria - scala 1:2000;
5. TAV. St4 - Stato di fatto: Planimetria catastale - scala 1:4000;
6. TAV. Pr.A1 – Area Ingresso e parcheggio: Planimetria Generale e Particolari Tecnici;

[Handwritten signatures and stamps]

6

27 DIC 2008
[Handwritten signature]

7. TAV. Pr.P1 – Pista Ciclabile: L’inserimento urbanistico, la proposta di Variante Urbanistica;
8. TAV. Pr.P2 – Pista Ciclabile: Planimetria generale, le funzioni previste – scala 1:2000;
9. TAV. Pr.P3 – Pista Ciclabile: Il riutilizzo della sede ferroviaria: Sezione Tipo;
10. TAV. Pr.P4 – Pista Ciclabile: Interventi di ripristino e miglioramento ambientale;
11. TAV. Pr.C1 – Punto Servizi: I Servizi: Piante – scala 1:100;
12. TAV. Pr.C2 – Punto Servizi: I Servizi: Prospetto Principale e Secondario – scala 1:50;
13. TAV. Pr.C3 – Punto Servizi: I Servizi: Prospetti Laterali – scala 1:50;
14. TAV. Pr.C4 – Punto Servizi: I Servizi: Sezioni – scala 1:50;
15. TAV. Pr.C5 – Punto Servizi: I Servizi: Impianti – scala 1:100;
16. TAV. Pr.D1 – Area Relax e Parco Robinson:
 Planimetria generale quotata e funzioni previste – scala 1:200;
17. TAV. Pr.D2 – Area Relax e Parco Robinson:
 Planimetria generale delle pavimentazioni e particolari tecnici – scale varie;
18. TAV. Pr.D3 – Area Relax e Parco Robinson:
 Planimetria Sezioni e particolari tecnici – scala 1:50;
19. TAV. Pr.D4 - Area Relax e Parco Robinson:
 Impianto di Illuminazione, impianto di smaltimento acque piovane e particolari
 tecnici: Planimetria Generale – scale varie;
20. Disciplinare Tecnico e Prestazionale degli Elementi Tecnici;
21. Documentazione sulla Cessione delle Aree cedute dai privati e dalle Ferrovie dello Stato;
22. Computo Metrico Estimativo;
23. Calcoli Preliminari delle Strutture e degli Impianti;
24. Relazione Geologica Esecutiva;
25. Rapporto ambientale.

Elenco Elaborati Pista Ciclabile

Tratto Benevento – ex stazione di Vitulano

1. TAV. n. 1 - Relazione Tecnica Illustrativa;
2. TAV. n. 2 - Elaborati Geologici;
3. TAV. n. 3 - Corografia;
4. TAV. n. 4 - Planimetria Catastale;
5. TAV. n. 5 - Stralcio Bacino Liri – Garigliano – Volturno: Rischio Frane;
6. TAV. n. 6 - Stralcio Bacino Liri – Garigliano – Volturno: Rischio Idraulico;
7. TAV. n. 7 - Stralcio Bacino Liri – Garigliano – Volturno: Misure di Salvaguardia;
8. TAV. n. 8 - Inquadramento Generale di Progetto su base aerofotogrammetrica e collegamento urbano;
9. TAV. n. 9 - Planimetria Generale: Inserimento Urbanistico, il rispetto dei vincoli esistenti e la proposta di Variante Urbanistica;
10. TAV. n. 10 - Stato di Fatto: Tracciato Planimetrico;
11. TAV. n. 11 - Stato di Fatto: Profilo Longitudinale;
12. TAV. n. 12 - Stato di Fatto: Sezioni Tipo;
13. TAV. n. 13 - Stato di Fatto: Elaborato Fotografico;
14. TAV. n. 14 - Nuova Sistemazione: Tracciato Planimetrico;
15. TAV. n. 15 - Nuova Sistemazione: Profilo Longitudinale;
16. TAV. n. 16 - Nuova Sistemazione: Sezione Tipo;
17. TAV. n. 17 - Nuova Sistemazione: Grafici Bagni Pubblici;
18. TAV. n. 18 - Computo Metrico Estimativo;
19. TAV. n. 19 - Quadro Tecnico Economico;
20. TAV. n. 20 - Disciplinare Tecnico e Prestazionale;
21. TAV. n. 21 - Rapporto ambientale.

[Handwritten signature]

[Handwritten signature]




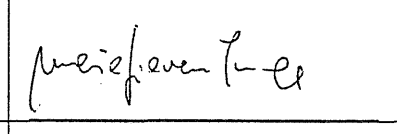

[Handwritten signature]

NOMINATIVO	ENTE RAPPRESENTATO	Firma
Arch. Raffaele Pastore	Regione Campania – Settore	


[Handwritten signature]


[Handwritten signature]

[Handwritten signature]

Delegato dal Dirigente del Settore Monitoraggio Accordi di Programma, e arch. Gennaro Radice, dello stesso Settore	Monitoraggio e Controllo Accordi di Programma ARCH. RAFFAELI TASTORI	
Ing. Fernando Capone	Comune di Benevento	
-----	Soprintendenza B.A.P.P.S.A.D. di Caserta e Benevento	assente
Geol. Giuseppe Travia Delega Prot. n. 20051040962 del 19.12.2005	Genio Civile Settore Provinciale di Benevento	
-----	Soprintendenza Archeologica di Salerno, Avellino e Benevento	assente
Dott.ssa Fuggi	A.S.L. BENEVENTO 1	
-----	Autorità di Bacino dei fiumi Liri - Garigliano e Volturno	assente
-----	A.R.P.A.C. - Dipartimento Provinciale di Benevento	assente
Arch. A. Papa Ing. Salvatore Minicozzi Arch. Vincenzo Argenio	Provincia di Benevento	

Il Segretario

ing. Salvatore Minicozzi




IL PRESIDENTE

ing. Angelo Fuschini




PER CORTI REGIONALI
ALL'ORIGINALE

27 DIC 2005

PROVINCIA DI BENEVENTO

SETTORE INFRASTRUTTURE

Largo G. Carducci, 82100 Benevento – Centralinó tel. 0824 774111- Uff. 0824 774278 – Fax 0824 774215

Prot. S.I. n. 1666E

del 20 DIC. 2005

REGIONE CAMPANIA

Settore Monitoraggio e Controllo
Accordi di Programma – SERVIZIO 02
Centro Direzionale, Isola A/6 - 11° piano
80143 NAPOLI
Tel. 081-7967151/52/53
Fax: 081 - 7967110

COMUNE di BENEVENTO

Dirigente Settore Urbanistica
Tel. 0824 772111 Fax: 0824 772474

PROVINCIA DI BENEVENTO

Settore Pianificazione Territoriale
Largo Giosuè Carducci s.n.c.
82100 BENEVENTO

Soprintendenza per i Beni Architettonici
e per il Paesaggio, per il Patrimonio Storico-Artistico
e Demoetnoantropologico di Caserta e Benevento
Palazzo Reale di Caserta
81100 Caserta
Tel. 0823 277362-364 Fax: 0823 354516

Soprintendenza Archeologica per le Province di Salerno, Avellino e Benevento

Via Trotula De Ruggiero n. 6/7
84100 Salerno
Tel. 089 224266 Fax: 089 252075

A.S.L. BENEVENTO 1

Via Dei Mulini – palazzo Paflo
82100 Benevento
Tel. 0824 22783 Fax: 0824 21277

AUTORITÀ di BACINO

dei fiumi Liri - Garigliano e Volturno
Viale Lincon – Ex Area Saint Gobain
81100 Caserta
Tel. 0823 300001 Fax: 0823 300235/37

A.R.P.A.C. – AGENZIA REGIONALE

Protezione Ambientale Campania
Dipartimento Provinciale di Benevento
Via S. Pasquale, 34/36
82100 Benevento
Tel. 0824 482068 Fax: 0824 482067

AL GENIO CIVILE

di Benevento
Via Arco Traiano
82100 BENEVENTO
Tel. 0824 484111 Fax: 0824 484127

27 DIC 2005

PER COPIA CONFORME
ALL'ORIGINALE

OGGETTO: Conferenza di Servizi per la stipula dell'**ACCORDO DI PROGRAMMA**.
(ex ART. 34 D. Lgs. 267/2000, comma 6 e art. 12 - L.R. n° 16 del 22.12.2004), finalizzata all'approvazione dei Progetti Definitivi per la realizzazione di due Piste Ciclabili così denominate:
PISTA CICLABILE: TRATTO VIA VALFORTORE - C.DA ACQUAFREDDA
PISTA CICLABILE: TRATTO BENEVENTO - EX STAZIONE DI VITULANO
IN VARIANTE ALLO STRUMENTO URBANISTICO GENERALE DEL COMUNE DI BENEVENTO.

Il Responsabile del Procedimento

PRÉMESSO CHE:

- Il giorno 15 (quindici) dicembre 2005 alle ore 11:30, in Benevento, alla Rocca dei Rettori, presso la sala della Giunta Provinciale si è svolta la prima seduta della Conferenza di Servizi per l'acquisizione, da parte degli Enti coinvolti nel procedimento, dei pareri di competenza sui Progetti Definitivi di cui in oggetto, finalizzata alla stipula dell'Accordo di Programma.
- in sede di conferenza è stata fissata, di comune accordo, con tutti gli enti partecipanti per il giorno **21 (ventuno) dicembre 2005 alle ore 10:30** la nuova seduta della conferenza di servizi presso gli stessi locali della Rocca dei Rettori in Benevento;
- per improvvisi ed imprevisti impegni sopravvenuti, è necessario dover rinviare detta seduta.

Tanto premesso,

COMUNICA

Che la nuova seduta della **Conferenza di Servizi** viene fissata per il giorno **22 (ventidue) DICEMBRE**, alle ore **16:00** presso la Sala della Giunta Provinciale alla Rocca dei Rettori sita in Piazza Castello a Benevento.



Responsabile del Procedimento
Ing. Angelo FUSCHINI

Ai sensi dell'art. 6 Legge 412/91 come mod. dal D.P.R. 445/2000, la trasmissione della presente ha valore ufficiale.
Non si provvederà ad inviare lo stesso a mezzo posta.



27 DIC 2005

Handwritten signature

PROVINCIA DI BENEVENTO

SETTORE INFRASTRUTTURE

Largo G. Carducci, 82100 Benevento – Centralino tel. 0824 774111- Uff. 0824 774278 – Fax 0824 774215

Prot. S.I. n.

4703

del 20 DIC. 2005

REGIONE CAMPANIA
Settore Monitoraggio e Controllo
Accordi di Programma – SERVIZIO 02
Centro Direzionale, Isola A/6 - 11° piano
80143 NAPOLI
Tel. 081-7967151/52/53
Fax: 081 - 7966967

COMUNE di BENEVENTO
Dirigente Settore Urbanistica
Tel. 0824 772111 Fax: 0824 772474

PROVINCIA DI BENEVENTO
Settore Pianificazione Territoriale
Largo Giosuè Carducci s.n.c.
82100 BENEVENTO

Soprintendenza per i Beni Architettonici
e per il Paesaggio, per il Patrimonio Storico-Artistico
e Demoetnoantropologico di Caserta e Benevento
Palazzo Reale di Caserta
81100 Caserta
Tel. 0823 277362-364 Fax: 0823 354516

Soprintendenza Archeologica
per le Province di Salerno, Avellino e Benevento
Via Trotula De Ruggiero n. 6/7
84100 Salerno
Tel. 089 224266 Fax: 089 252075

A.S.L. BENEVENTO 1
Via Dei Mulini – palazzo Paflo
82100 Benevento
Tel. 0824 22783 Fax: 0824 21277

AUTORITÀ di BACINO
dei fiumi Liri - Garigliano e Volturno
Viale Lincon – Ex Area Saint Gobain
81100 Caserta
Tel. 0823 300001 Fax: 0823 300235/37

A.R.P.A.C. – AGENZIA REGIONALE
Protezione Ambientale Campania
Dipartimento Provinciale di Benevento
Via S. Pasquale, 34/36
82100 Benevento
Tel. 0824 482068 Fax: 0824 482067

AL GENIO CIVILE
di Benevento
Via Arco Traiano
82100 BENEVENTO
Tel. 0824 484111 Fax: 0824 484127

177 DIC 2005

OGGETTO: Convocazione Conferenza di Servizi per la stipula dell'**ACCORDO DI PROGRAMMA**.
(ex ART. 34 D. Lgs. 267/2000, comma 6 e art. 12 - L.R. n° 16 del 22.12.2004), finalizzata
all'approvazione dei Progetti Definitivi per la realizzazione di due Piste Ciclabili così denominate:
PISTA CICLABILE: TRATTO VIA VALFORTORE - C.DA ACQUAFREDDA
PISTA CICLABILE: TRATTO BENEVENTO - EX STAZIONE DI VITULANO
IN VARIANTE ALLO STRUMENTO URBANISTICO GENERALE DEL COMUNE DI
BENEVENTO.

Il sottoscritto Ing. Angelo Fuschini, nella qualità di Responsabile del Procedimento

COMUNICA

agli Enti ed Organismi in indirizzo che, nella nota Prot. n. 14667 del 20.12.2005, trasmessa a mezzo fax in data odierna, è stato erroneamente riportato alle ore 16:00 l'orario della seduta della Conferenza di Servizi del giorno 22.12.2005, anziché alle ore 10:30, come invece deve correttamente intendersi.

Tanto si comunica a rettifica della precedente richiamata nota Prot. n. 14667 del 20.12.2005 fermo ed invariato ogni altra parte della medesima nota di convocazione.



Il Responsabile del Procedimento
Ing. Angelo FUSCHINI

CONFERENZA DI SERVIZI

PER COPIA CONFORME
ALL'ORIGINALE

SEDUTA DEL 22.12.2005

27 DIC 2005

PISTA CICLABILE: TRATTO VIA VALFORTORE - C.DA ACQUAFREDDA

PISTA CICLABILE: TRATTO BENEVENTO - EX STAZIONE DI VITULANO

IN VARIANTE ALLO STRUMENTO URBANISTICO GENERALE DEL COMUNE DI BENEVENTO.

Scheda di registrazione

DENOMINAZIONE: COMUNE BENEVENTO	
n. tel.	n. fax
E-MAIL:@.....	

RAPPRESENTANTE

Nome e Cognome: FERNANDO CAPONE
Carica o funzione ricoperta: CAPO AREA TECNICA
Eventuale provvedimento di delega (da allegare):
Documento di riconoscimento (da allegare in fotocopia solo per il rappresentante):


Carta d'identità <input type="checkbox"/>	Patente di guida <input type="checkbox"/>	Altro <input type="checkbox"/>
n.	Rilasciato/a da:	il

EVENTUALI ACCOMPAGNATORI

N.	Nome e Cognome	Incarico

EVENTUALI DOCUMENTI DA DEPOSITARE AGLI ATTI

Firma del rappresentante

.....




REGIONE CAMPANIA
Azienda Sanitaria Locale Benevento 1

Azienda Sanitaria Locale
Benevento 1

SERVIZIO IGIENE E SANITA' PUBBLICA
Ufficio del Direttore Tel. 082422783
Segreteria Tel. 0824322244 - 0824322243 - Fax 082421277
sisp@aslbenevento1.it

PER COPIA CONFORME
ALL'ORIGINALE

Centro di Costo DP00/DPSSIP

27 DIC 2005

Benevento, 22 DIC. 2005

Protocollo n. 196210

DIRIGENTE MEDICO PRESSO SERVIZIO
IGIENE E SANITA' PUBBLICA
DR. SSA M. GIOVANNA FUGGI

SEDE

OGGETTO: Convocazione Conferenza dei Servizi del 22.12.2005 ore 10,30 presso la sala della Giunta Provinciale alla Rocca dei Rettori di Benevento - per la stipula dell'accordo di programma (legge 241/90 e s.m.i. ex art. 34 d.lgs. 267/2000 comma 6 e art.12 - L.R. n. 16 del 22.12.2004), finalizzata all'approvazione dei progetti per la realizzazione di due piste ciclabili, in variante allo strumento urbanistico generale del Comune di Benevento.

Delega.

La S.V. è delegata dallo scrivente a partecipare alla Convocazione in oggetto, indetta per il giorno 22.12.2005 alle ore 10,30 presso la sala della Giunta Provinciale alla Rocca dei Rettori di Benevento, giusta nota prot.n. 14703 del 20.12.2005, acclusa alla presente.

Distinti saluti.



IL DIRETTORE RESPONSABILE
(Dr. Francesco Taddeo)



Giunta Regionale della Campania

Decreto

27 DIC 2005

Area Generale di Coordinamento:

A.G.C.16 Governo territorio, tutela beni paesistico-ambientali e culturali

N°	Del	A.G.C.	Settore	Servizio
46	14/12/2005	16	5	2

Oggetto:

CONFERENZA DI SERVIZI PREORDINATA ALL'ACCORDO DI PROGRAMMA PER LA REALIZZAZIONE DEI "PROGETTI DI DUE PISTE CICLABILI COSI' DENOMINATE: TRATTO VIA VALFORTORE- C.DA ACQUAFREDDA, TRATTO BENEVENTO- EX STAZIONE DI VITULANO. IN VARIANTE ALLO STRUMENTO URBANISTICO DEL COMUNE DI BENEVENTO". DELEGA ALL'ARCH. RAFFAELE PASTORE.

Dichiarazione di conformità della copia cartacea:

Il presente documento, ai sensi del T.U. dpr 445/2000 e successive modificazioni è copia conforme cartacea del provvedimento originale in formato elettronico, firmato elettronicamente, conservato in banca dati della Regione Campania.

Estremi elettronici del documento:

Documento Primario : 256B44D6A8FBF944570C89A83B0406A7D4143F2A



PER COPIA CONFORME
ALL'ORIGINALE

127 DIC 2005

Giunta Regionale della Campania

DECRETO DIRIGENZIALE

AREA GENERALE DI COORDINAMENTO

A.G.C.16 Governo territorio, tutela beni paesistico-ambientali e culturali

COORDINATORE

Dr. Andreucci Bruno

DIRIGENTE SETTORE

Arch. Di Lorenzo Agostino

DIRIGENTE DEL SERVIZIO

Fruilo Aldo

RESP. DI POSIZIONE/MISURA

Pace Stefano

DECRETO N°	DEL	A.G.C.	SETTORE	SERVIZIO	SEZIONE
46	14/12/2005	16	5	2	0

Oggetto:

CONFERENZA DI SERVIZI PREORDINATA ALL'ACCORDO DI PROGRAMMA PER LA REALIZZAZIONE DEI "PROGETTI DI DUE PISTE CICLABILI COSI' DENOMINATE: TRATTO VIA VALFORTORE- C.DA ACQUAFREDDA, TRATTO BENEVENTO- EX STAZIONE DI VITULANO. IN VARIANTE ALLO STRUMENTO URBANISTICO DEL COMUNE DI BENEVENTO". DELEGA ALL'ARCH. RAFFAELE PASTORE.

Data registrazione	_____
Data comunicazione al Presidente o Assessore al ramo	_____
Data dell'invio al B.U.R.C.	_____
Data dell'invio al Settore Gestione delle Entrate e della Spesa di Bilancio	_____
Data dell'invio al settore Sistemi Informativi	_____



PER COPIA CONFORME
ALL'ORIGINALE

27 DIC 2005

Giunta Regionale della Campania

PREMESSO CHE:

- la L.R.n°16 del 22 dicembre 2004 "Norme sul Governo del Territorio" al comma 16 dell'art.12 ha previsto che "se la Regione è inclusa tra i soggetti che stipulano un accordo di programma, il Settore Monitoraggio e Controllo degli Accordi di Programma, previa valutazione della documentazione di cui al comma 5, esprime il parere della Regione in seno alla conferenza di Servizi";

- la Giunta Regionale con Delibera n° 635 del 21 aprile 2005 avente ad oggetto "Ulteriori direttive disciplinanti l'esercizio delle funzioni delegate in materia di governo del territorio, ai sensi dell'art.6 della L.R. n°16/2004" ha indicato i casi di partecipazione della Regione alle conferenze di servizi preordinate alla stipula degli Accordi di Programma;

- con delibera di Giunta Regionale n°3466 del 3 giugno 2000 avente ad oggetto "Attribuzioni di funzioni ai Dirigenti della Giunta Regionale" sono stati affidati, in attuazione al D.L.vo 29/93, ai dirigenti delle Aree Generali di Coordinamento della Giunta Regionale tutti i compiti, compresa l'adozione di atti che impegnano l'Amministrazione verso l'esterno, di attuazione degli obiettivi e dei programmi definiti con gli atti di indirizzo adottati dagli organi di Governo Regionale ed analiticamente indicati nella stessa, oltre a tutti i provvedimenti di autorizzazione e concessione o in genere il rilascio di titoli abilitativi che comportino accertamenti e valutazioni, anche di natura discrezionale nel rispetto di criteri predeterminati dalle leggi statali e regionali o da atti di indirizzo della Giunta e del Consiglio Regionale;

- con Decreto Dirigenziale n° 646 del 04/08/2005 del Dirigente dell'AGC 16, sono state delegate le attività provvedimentali al Dirigente del Settore Monitoraggio e Controllo Accordi di Programma;

CONSIDERATO CHE:

- l'Amministrazione provinciale di Benevento, con comunicazione a firma del Responsabile del Procedimento e del Presidente della Provincia, rispettivamente nelle persone dell'Ing. Angelo Fuschini e dell'On. Carmine Nardone, hanno indetto Conferenza di Servizi per il giorno 15.12.2005 alle ore 10,00 presso la sala della Giunta Provinciale alla Rocca dei Rettori sita in Piazza Castello a Benevento per l'esame dei "progetti di due piste ciclabili così denominate: Tratto Via Valfortore-C.da Acquafredda, Tratto Benevento- ex stazione di Vitulano. In variante allo strumento urbanistico del Comune di Benevento";

- dall'istruttoria effettuata dal Settore Monitoraggio e Controllo Accordi di Programma sulla base della documentazione pervenuta emerge che la Regione debba partecipare alla suindicata Conferenza di Servizi;



PER COPIA CONFORME
ALL'ORIGINALE

127 DIC 2005

Giunta Regionale della Campania

RITENUTO di:

- dover attribuire ad un funzionario del Settore Monitoraggio e Controllo Accordi di Programma la delega alla partecipazione alla suindicata Conferenza di Servizi indetta per il giorno 15.12.05 alle ore 10,00 presso la sala della Giunta Provinciale alla Rocca dei Rettori sita in Piazza Castello a Benevento;

Alla stregua dell'istruttoria compiuta dal Servizio 02, nonché dell'espressa dichiarazione di regolarità della stessa resa dal Dirigente del Servizio medesimo;

DECRETA

- di delegare il funzionario del Settore Monitoraggio e Controllo Accordi di Programma Arch. Raffaele Pastore a partecipare alla conferenza di servizi indetta per il giorno 15.12.05 alle ore 10,00 presso la sala della Giunta Provinciale di Benevento alla Rocca dei Rettori sita in Piazza Castello ed all'eventuale prosieguo, preordinata alla stipula dell'Accordo di Programma finalizzata alla realizzazione dei "progetti di due piste ciclabili così denominate: Tratto Via Valfortore- C.da Acquafredda, Tratto Benevento- ex stazione di Vitulano. In variante allo strumento urbanistico del Comune di Benevento";

- di conferire allo stesso funzionario Arch. Raffaele Pastore il potere di esprimere, sulla base delle risultanze istruttorie del Settore e valutati le integrazioni ed i pareri degli altri Enti interessati, il parere di competenza della Regione, o se del caso, fornire il supporto tecnico e la consulenza al fine della conclusione del procedimento;

- trasmettere il presente decreto all'Assessore al Governo del Territorio per opportuna conoscenza;

Il Dirigente
Arch. Agostino Di Lorenzo




PROVINCIA DI BENEVENTO

SETTORE PIANIFICAZIONE TERRITORIALE
SERVIZIO URBANISTICA

SETTORE PIANIFICAZIONE TERRITORIALE Prot. Interno N. 5497 del 22 DIC. 2005

PER COPIA CONFORME
ALL'ORIGINALE

127 DIC 2005 

oggetto: Comune di Benevento -
Conferenza dei Servizi preordinata ad un Accordo di programma per la realizzazione
di piste ciclabili.-


Il sottoscritto ing. D'Angelo Angelo, in qualità di dirigente del Settore Pianificazione Territoriale della Provincia di Benevento,

autorizza

l'arch. Vincenzo Argenio, Responsabile del Servizio urbanistica della Provincia di Benevento, a partecipare alla Conferenza dei Servizi riguardante l'oggetto, indetta per il giorno 22/12/2005 in Benevento presso la Sala Giunta della Rocca dei Rettori, alle ore 10,30.

La presente, rilasciata ai sensi e per gli effetti della L. 241/90 e s.m.i., abilita ed autorizza l'arch. Vincenzo Argenio ad esprimere in modo vincolante la volontà di questa Amministrazione, nelle decisioni circa le proprie competenze, assumendo tutti gli adempimenti, determinazioni ed atti necessari.-

Il Dirigente del Settore
ing. Angelo D'Angelo



11612
20 DIC. 2005



PER COPIA CONFORME
ALL'ORIGINALE

REGIONE CAMPANIA

Prot. 2005. 1040962 del 19/12/2005 ore 11,50
Dest.: AMMINISTRAZIONE PROVINCIALE DI BENEVENTO
(BN); TRAVIA DOTT. GIUSEPPE
Fascicolo: 2003.XLVV1/1.221

Arch. Pape
19-12-05

Giunta Regionale della Campania
Area Generale di Coordinamento
L.D.P.P. - C.C.P.P. Autorizzazione Espropriazione
Settore Provinciale del Genio Civile
Benevento



Al Responsabile del Procedimento
dott. ing. Angelo Fuschini
Settore Infrastrutture
della Provincia di Benevento
(fax 0824774215)

27 DIC 2005

Ref. nota n. 19 DIC. 2005

E.p.c. Al Dirigente del Servizio 02
dott. Giuseppe Travia
Sede

Oggetto:

Conferenza di Servizi per la stipula dell'Accordo di Programma finalizzata all'approvazione dei Progetti Definitivi per la realizzazione di due Piste Ciclabili in variante allo Strumento Urbanistico Generale del Comune di Benevento

Il sottoscritto avv. Ugo Barbieri, in qualità di Dirigente del Settore Provinciale del Genio Civile di Benevento

AUTORIZZA

il Dirigente di Servizio dott. geol. Giuseppe Travia a partecipare alla Conferenza di Servizi in oggetto, indetta per il giorno 21/12/05 dalla S.V. con propria nota prot. 14496 del 16/12/05.

La presente, rilasciata ai sensi e per gli effetti dell'art. 14-ter, comma 6 L. 241/90, abilita ed accredita il Dirigente dott. geol. Giuseppe Travia ad esprimere in modo vincolante la volontà di questa Amministrazione in tutte le decisioni di propria competenza.

Il Dirigente del Settore
Avv. Ugo Barbieri

(Ai sensi dell'art. 6 della L. 412/91 e s.m.ei., la trasmissione via fax ha valore ufficiale)

ALLEGATO SUB E)

Allegato e)

Regione Campania
Area Generale di Coordinamento
Ecologia - Tutela dell'Ambiente - C. I. A.

PER CORTA CONFORME ALL'ORIGINALE

Via De Gasperi, 28 80133 Napoli
 Tel. 081/7963029 Fax 081/7963233

27 DIC 2005


Trasmissione Documenti via Telefax

Telefax n° 0824 774215

Indirizzato a: Provincia di Benevento

Trasmesso da: Servizio V.I.A.

Pagine inclusa la presente 2



Giunta Regionale della Campania
Ufficio Generale di Coordinamento
Ecologia, Tutela dell'Ambiente,
Disinquinamento, Protezione Civile
Settore Tutela dell'Ambiente

Arch. Pepe
20-12-05

AREA 05 - SETTORE 02

Napoli, li
Via De Gasperi, 28 - 80133 Napoli - Tel. 0817963206 - Fax 0817963048

PER COPIA CONFORME
ALL'ORIGINALE

Provincia di Benevento
Settore Infrastrutture
Largo G. Carducci
82100 Benevento

27 DIC 2005

REGIONE CAMPANIA
Prot. 2005. 1037408 del 16/12/2005 ore 12,33
PROV. BENEVENTO
Protocollo : 2005.XXXVI/1/1.B



Progetti per la realizzazione di due piste ciclabili così denominate:

- 1) Pista ciclabile: Tratto Via Valfortore - C.da Acquafredda;
- 2) Pista ciclabile: Tratto Benevento - Ex Stazione di Vitulano in variante allo strumento urbanistico generale del Comune di Benevento.

Richiesta Parere.

In riferimento alla Vs. prot. 13455 del 23/11/2005 si rappresenta che gli interventi in oggetto emarginati non rientrano negli elenchi di cui agli allegati A e B al DPR 12/4/96 e, pertanto, non sono soggetti alle procedure di verifica della compatibilità ambientale.

Inoltre non interessando SIC o ZPS essi non sono soggetti neanche alla procedura di Valutazione di Incidenza di cui al DPR 357/97 e s.m.i..

Per quanto concerne l'assoggettabilità alla procedura di VAS si rappresenta che il progetto, prevedendo una variante allo strumento urbanistico, sarà sottoposto, quanto prima, alla valutazione del CTA per il parere di competenza.

Avv. Mario Lupacchini

EB/BNPisteCiclabili

ALLEGATO SUB F)

Regione Campania
Area Generale di Coordinamento
Ecologia - Tutela dell'Ambiente - C. I. A.

PER COPIA CONFORME
ALL'ORIGINALE

27 DIC 2005



Via De Gasperi, 28 80133 Napoli
Tel. 081/7963029 Fax 081/7963005

Trasmissione Documenti via Telefax

Telefax n° 0824 77 42 15

Indirizzato a : Provincia di Benevento
Settore Infrastrutture
Alla C.A. del Responsabile del Procedimento Ing. Fuschini

OGGETTO: Trasmissione nota C.T.A. Piste ciclabili. Parere di
Valutazione Ambientale Strategica

Trasmesso da: Arch. Vincenzo Pellecchia

Data: 21.12.2005

Pagine trasmesse inclusa la presente n.2



PER CONTA CONTORNE
ALL'ORIGINALE

AREA 15

Giunta Regionale della Campania
Arca Generale di Coordinamento
Lavori Pubblici Opere Pubbliche
Attuazione Espropriazioni

127 BIG 2005
[Signature]
Napoli, li

Il Coordinatore

Alla Provincia di
Benevento
Rocca dei Rettori
Benevento

REGIONE CAMPANIA

Prot. 2005.1051862 del 21/12/2005 ore 17,43
Dest: PROV DI BENEVENTO
Fascicolo: 2005.XXXVV/1/1.8



Oggetto: Valutazione Ambientale Strategica - Progetti per la realizzazione di due piste ciclabili
Tratto Via Valfortore-C.da Acquafredda, Tratto Benevento-ex Stazione di Vitulano

Si comunica che il Comitato Tecnico per l'Ambiente, istituito con delibera di Giunta Regionale n. 421/2004, ha esaminato la pratica di cui all'oggetto nella seduta del 21 dicembre u.s..

Il CTA, dopo ampia discussione, in considerazione che i progetti rientrano nel PI Pietrelcina, già valutato positivamente dall'Autorità Ambientale Regionale e dal Nucleo di Valutazione PIT, ha ritenuto non necessaria una ulteriore espressione di parere.

Avv. Mario Lupacchini
[Signature]

[Handwritten mark]

21 DIC. 2005

PER COMUNICAZIONE ALL'ORIGINALE

.....2005

ALLEGATO SUB G)



Ministero per i Beni e le Attività Culturali

SOPRINTENDENZA PER I BENI ARCHITETTONICI E PER IL PAESAGGIO, PER IL PATRIMONIO STORICO ARTISTICO E ETNOANTROPOLOGICO PER LE PROVINCE DI CASERTA E BENEVENTO

Prot. n° 2988 allegati.....
Prot. Entrata

27 DIC 2005
Alla Provincia di Benevento
Settore Infrastrutture -
Largo G. Carducci
82100 Benevento

Risposta al Foglio del 20.12.05
Div.....Sez.....N.14667..

Oggetto: Benevento. Progetto per la realizzazione di due piste ciclabili: tratto via Valfortore - C.da Acquafredda. Tratto Benevento - Ex stazione di Vitulano. Variante allo Strumento Urbanistico generale del Comune di Benevento. Convocazione di conferenza dei servizi per la stipula dell'accordo di programma per il giorno 15.12.2005. Circolari della Presidenza del Consiglio dei Ministri, n. 3763 del 20.04.82 e 24.06.82 - Decreto legislativo n. 42 del 22.01.04 -

Al Sig. Sindaco del Comune di Benevento

e, p.c. Alla Soprintendenza Archeologica delle Province di Avellino Benevento e Salerno Via Trotula de Ruggiero Salerno

In riferimento all'autorizzazione rilasciata da codesto Ente al riguardo delle opere riportate in oggetto, questa Soprintendenza ne prende atto per quanto di competenza ai sensi delle vigenti norme in materia paesaggistica.

Il Soprintendente R. dott.ssa Giovanna Petrenga

BS/rs



PER COPIE UNIFORMI
ALL'ORIGINALE

27 DIC 2005

ALLEGATO SDA H)

COMUNE DI BENEVENTO

SPORTELLO UNICO DELL'URBANISTICA

N.58505/05

PROVVEDIMENTO DI AUTORIZZAZIONE PAESISTICA AI SENSI DELL'ARTICOLO 159 DEL DECRETO LEGISLATIVO 22.01.2004, N°42, SUB DELEGATA AI COMUNI AI SENSI DELLE LEGGI REGIONALI NN° 47/78, 54/80, 65/81 E 10/82.

IL DIRIGENTE

Premesso che la **PROVINCIA DI BENEVENTO – Settore Infrastrutture** - ha presentato, ai sensi dell'art. 159 del D.L. n. 42/04, domanda di autorizzazione ad eseguire i seguenti interventi:

- **Realizzazione Piste Ciclabili: Tratto Via Valfotore – C.da Acquafredda; Tratto Benevento – Ex Stazione di Vitulano.**

Visto il DPR 616/82 art.82;

Visto il Decreto Legislativo 29 ottobre 1999, n. 490, testo unico della legislazione in materia di beni culturali e ambientali;

Vista la Legge Regionale 27 ottobre 1978 n°47;

Vista la Legge Regionale 29 maggio 1980 n°54;

Vista la Legge Regionale 1 settembre 1981 n°65;

Vista la Legge Regionale 23 febbraio 1982 n°10;

Accertato che le opere richieste rientrano fra quelle sub delegate ai Comuni ai sensi dell'art. 6 della succitata Legge Regionale n° 65/81;

Accertato altresì che il bene e l'area oggetto degli interventi richiesti sono soggetti a tutela ambientale – paesistico in base:

- **Beni e aree indicate all'art. 142 del D.L. n.42/04;**

Considerate le motivazioni del vincolo;

Visto il parere della Commissione Edilizia Integrata ai sensi dell'art.6 della Legge Regionale n° 10/82, espresso nella seduta del 19.12.2005 che si trascrive integralmente:

“La C.E.I., letta la relazione dell'Ufficio, visionati gli elaborati dei due progetti, considerato che gli interventi proposti risultano compatibili con la tutela degli interessi paesaggistici dei quali costituiscono, anzi, strumento di fruizione e valorizzazione senza determinare impatto ambientale, esprime parere favorevole ad entrambi gli interventi con le seguenti

27 DIC 2005



COMUNE DI BENEVENTO

SPORTELLO UNICO DELL'URBANISTICA

indicazioni: 1) che il parcheggio inidoneo dal punto di vista dimensionale venga adeguato secondo la normativa vigente; 2) che le essenze da mettere a dimora siano del tipo autoctono e tali da essere compatibili con le condizioni ambientali preesistenti".

Fatta salva la compatibilità edilizia delle opere,

AUTORIZZA


1. La Provincia di Benevento – Settore Infrastrutture - ad eseguire le opere sopra descritte ai sensi dell'articolo 159 del D.L. 22.01.2004 n°42 e riguardanti **lavori per la realizzazione di Piste Ciclabili: Tratto Via Valfotore – C.da Acquafredda; Tratto Benevento – Ex Stazione di Vitulano**
2. Nella esecuzione delle suddette opere devono essere osservate le seguenti prescrizioni:

A - a sospendere immediatamente i lavori nel caso di rinvenimento di reperti e a darne immediata comunicazione al Comune e alle competenti Soprintendenze.

DISPONE

- che il presente provvedimento, unitamente agli elaborati e alla documentazione fotografica, venga trasmesso alla Soprintendenza per i Beni Architettonici e per il Paesaggio, per il Patrimonio Storico Artistico e Demoetnoantropologico per le Province di Caserta e Benevento;
- che il presente provvedimento venga affisso all'Albo Pretorio per un periodo non inferiore a 10 giorni consecutivi.

Benevento li 20 DIC. 2005



IL DIRIGENTE
(Arch. Cassano Francesco)

ALLEGATO SUB I)



MUSTO
22 DIC. 2005

PER TRASMISSIONE
ALLA PROVINCIA

22 DIC. 2005

Salerno,

127 DIC 2005
[Handwritten signature]

Ministero per i Beni e le Attività Culturali

Soprintendenza per i Beni Archeologici
delle province di Salerno, Avellino e Benevento
Via Trotula de' Ruggiero, 6/7
SALERNO

Alla Provincia di Benevento
Settore Infrastrutture
Largo G. Carducci
82100 BENEVENTO
N. fax 0824.774215

Arch. Papp
22-12-05

e p.c.

Alla Soprintendenza BAPPSAE di
CASERTA

Al Comune di
BENEVENTO

All'Ufficio Archeologico di
BENEVENTO



Prot. N. 16518/195 All.

OGGETTO: Provincia di Benevento – Settore Infrastrutture: Progetto pista ciclabile - tratto Via Valfortore-C.da Acquafredda e tratto Benevento-Ex stazione di Vitulano - Conferenza di Servizi del 22.12.2005

Con riferimento alla Conferenza di Servizi indicata in oggetto, convocata da codesto Ente con nota del 20.12.2005, n. prot. 14703, assunta al protocollo di quest'Ufficio nella stessa data con n. 16518/19 I, questa Soprintendenza, non potendo assicurare la propria partecipazione per impegni precedentemente assunti, ribadisce con la presente nota il parere già comunicato durante la precedente Conferenza di Servizi, svoltasi il 15 dicembre scorso a Benevento.

In particolare, per quanto attiene il tratto Via Valfortore-C.da Acquafredda, considerato che il tracciato della pista ciclabile e le altre opere previste dal progetto ricadono in aree prossime a zone di interesse archeologico, si esprime parere di massima favorevole a condizione che vengano recepite le seguenti prescrizioni:

- 1) Esecuzione di saggi archeologici preventivi nelle seguenti aree:
 - ingresso-totem informativo-fontana;
 - parcheggio autovetture;
 - teatro-percorso didattico-parco Robinson;
 - punto servizi;
 - area di sosta-solarium;
- 2) Esecuzione di sondaggi geo-archeologici preventivi nella zona compresa tra la sede dismessa della ferrovia e la viabilità ordinaria Benevento-Pietrelcina, lì dove sarà realizzato ex-novo l'ultimo tratto della pista ciclabile. Nel caso in cui i sondaggi dovessero indiziare aree di interesse archeologico, dovranno essere eseguiti saggi di scavo miranti a definire l'estensione e la tipologia delle presistenze antiche;

PER OTTENERE
L'AVVISO

27 DIC 2005

- 3) Controllo archeologico di tutti i lavori di scavo previsti e, in particolare, di quelli per la realizzazione di sottoservizi e per la messa in opera dell'illuminazione.

Per quanto attiene il tratto **Benevento-Ex stazione di Vitulano**, si esprime parere di massima favorevole con le seguenti prescrizioni:

- 1) Esecuzione di scavi archeologici preventivi nelle seguenti aree:
 - area parcheggio inizio lotto, ricadente nella zona situata di fronte alla località Ccllarulo, di grande interesse archeologico;
 - area Casa Cantonièra, dove sono previsti i servizi e lo scavo della fossa settica (fine lotto, km 109):
- 2) Controllo archeologico di tutti i lavori di scavo previsti e, in particolare, di quelli per la realizzazione di sottoservizi e per la messa in opera dell'illuminazione.

Si precisa che, per entrambi i tratti, sulla base delle eventuali risultanze provenienti dall'esplorazione archeologica, la Soprintendenza potrà prescrivere varianti alla realizzazione delle opere, al fine di salvaguardare le emergenze antiche.

IL SOPRINTENDENTE
(Dott.ssa Giuliana TOCCO)

LT

Handwritten signature

9003 910 171



PROVINCIA DI BENEVENTO

SETTORE INFRASTRUTTURE

Largo G. Carducci, 82100 Benevento – Centralino tel. 0824 774111- Uff. 0824 774278 – Fax 0824 774215

Prot. Gen. n. _____

del _____

OGGETTO: Conferenza di Servizi per la stipula dell'ACCORDO DI PROGRAMMA

(ex ART. 34 D. Lgs. 267/2000, comma 6; art. 12 - L.R. n° 16 del 28.12.2004), finalizzata all'approvazione dei Progetti per la realizzazione di due Piste Ciclabili denominate:

PISTA CICLABILE: TRATTO VIA VALFORTORE – C.DA ACQUAFREDDA

PISTA CICLABILE: TRATTO BENEVENTO – EX STAZIONE DI VITULANO

**IN VARIANTE ALLO STRUMENTO URBANISTICO GENERALE DEL
COMUNE DI BENEVENTO.**

Verbale della Conferenza di Servizi del 15.12.2005, convocata ai sensi dell'art. 12 della L. R. n. 16 del 28 dicembre 2004 e ex art. 34 D.Lgs 267/2000, comma 6;

* * *

Handwritten signature

27 DIC 2005

PREMESSO:

- **che** con nota prot. gen. n. 13003 del 15.11.05, il Responsabile del Procedimento, Dirigente del Settore Infrastrutture, Ing. Angelo FUSCHINI ha convocato la Conferenza di Servizi per la stipula dell'Accordo di Programma, finalizzata all'approvazione dei Progetti per la realizzazione di due Piste Ciclabili denominate:

- PISTA CICLABILE: *TRATTO VIA VALFORTORE - C.DA ACQUAFREDDA*

- PISTA CICLABILE: *TRATTO BENEVENTO - EX STAZIONE DI VITULANO*

In variante allo strumento urbanistico generale del Comune di Benevento.

- **che** con avviso prot. gen. n. 13001 del 15.11.05, la Conferenza di Servizi (ai sensi dell' ex ART. 34 D. Lgs. 267/2000, comma 6; art. 12 - L.R. n° 16 del 28.12.2004) è stata indetta dalla Provincia e che a tale avviso di indizione è stata data pubblicità mediante inserzione sul sito internet della Regione Campania www.regione.campania.it , su due quotidiani a diffusione regionale: Il Giorno - edizione regionale e Corriere del Mezzogiorno - edizione regionale;

L'anno duemilacinque, addì quindici, del mese di dicembre, alle ore undici, presso la Sala Giunta Provinciale sita alla Rocca dei Rettori in Piazza Castello a Benevento, il Responsabile Unico del Procedimento Ing. Angelo Fuschini

DICHIARA

aperta la prima adunanza della Conferenza di Servizi, al fine di acquisire i pareri e le autorizzazioni da parte degli organi istituzionalmente preposti e coinvolti nel procedimento, necessari per l'approvazione dei progetti definitivi relativi all'intervento in oggetto.

Il Responsabile del Procedimento, Ing. Angelo Fuschini, accerta la presenza di tutti i soggetti regolarmente convocati e verifica contestualmente il potere di rappresentanza di ciascuno, come di seguito riportato:

27 DIC 2005

NOMINATIVO	ENTE RAPPRESENTATO	QUALIFICA
Arch. Raffaele Pastore Delegato dal Dirigente del Settore Monitoraggio Accordi di Programma, e arch. Gennaro Radice, dello stesso Settore	Regione Campania – Settore Monitoraggio e Controllo Accordi di Programma	Funzionari del Settore della Regione Campania
Arch. Francesco Cassano	Comune di Benevento	Dirigente Urbanistica
-----	Soprintendenza B.A.P.P.S.A.D. di Caserta e Benevento	Assente
Dott.ssa Tomay	Soprintendenza Archeologica di Salerno, Avellino e Benevento	
Dott.ssa Fuggi	A.S.L. BENEVENTO 1	
	Autorità di Bacino dei fiumi Liri – Garigliano e Volturno	
Ing. Fausto Pepe	A.R.P.A.C. – Dipartimento Provinciale di Benevento	Direttore
Arch. A. Papa Ing. Salvatore Minicozzi Ing. Angelo D'Angelo	Provincia di Benevento	Progettista Progettista Dirigente Settore Pianificazione Territoriale

Sono altresì presenti i rappresentanti delle seguenti associazioni con sede provinciale :

LIPU di Benevento – Sig. Stefanucci ;

CAI di Benevento - Sig. Enzo Ascione ;

Federciclismo - Sig. Nicola Antonelli ;

Sono assenti le Associazioni del WWF e LEGAMBIENTE

127 DIC 2005



Pista Ciclabile (tratto Via Valfortore – C.da Acquafredda)

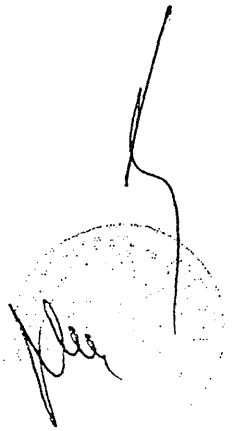
PREMESSO:

- **che** con deliberazione n. 2292 dell' 11.07.2003, la Giunta Regionale ha preso atto del parere del N.V.V.I.P. ed ha approvato il P.I.T. "Pietrelcina" – P.O.R. Campania 2000-2006, assumendo l'impegno finanziario programmatico per il totale di € 30.344.715,00;
- **che** il progetto di Pista Ciclabile è inserito nell'elenco dei progetti portanti, entro tetto finanziario, delle risorse pubbliche, a valere sul P.O.R. Campania 2000-2006 Asse IV.2 Turismo – Misura 4.6, Azione a), nell'ambito del P.I.T. Pietrelcina con un finanziamento programmato di € 1.490.000,00;
- **che** con deliberazione di Giunta Provinciale n° 226 del 15.05.2003 è stato approvato il Progetto Preliminare della suddetta Pista Ciclabile e con deliberazione n° 690 del 30.12.2003 veniva approvato, in via tecnica, il Progetto Esecutivo di che trattasi;
- **che** per poter rispettare il disciplinare, POR Campania 2000-2006 ,recante disposizioni per il finanziamento nel campo delle infrastrutture (opere pubbliche), indicate dalla Regione Campania con Deliberazione n° 952 del 02.07.2004, ai fini della erogazione del contributo, appare opportuno, alla luce delle direttive in materia di accordo di programma approvate dalla Regione Campania con delibera di Giunta Regionale n° 4854 del 25.10.2002, pubblicata sul B.U.R.C. n°58 del 25.11.2002, "Direttive regionali in materia di Accordo di Programma", ricorrere alle procedure previste dall'art. 34 del D. Lgs. n. 267/2000 e dell'art. 12 della L.R. n°16 del 22.12.2004 ,pubblicata sul BURC n° 65 del 28.12.2004, per gli interventi che richiedono l'azione integrata di Comuni, Province e Regioni.

Pista Ciclabile (tratto Benevento – Stazione di Vitulano)

PREMESSO:

1. **che** con deliberazione di Giunta Provinciale n. 557 del 15.11.2002, è stato approvato il Progetto Esecutivo dei lavori per la realizzazione dell'Itinerario Turistico Pista Ciclabile ed Oasi Paesaggistiche attraverso il recupero della sede ferroviaria dismessa Benevento – Stazione di Vitulano della ferrovia BN- FG, dell'importo di € 877.976,73;
2. **che** con Decreto Dirigenziale n. 178 del 18.04.03, è stato assegnato alla Provincia di Benevento, in via definitiva, il finanziamento della somma di € 742.943,39 per il progetto: "Itinerario Turistico Pista Ciclabile ed Oasi Paesaggistiche attraverso il recupero della sede ferroviaria dismessa Benevento – ex Stazione di Vitulano della ferrovia BN- FOGGIA";
3. **che** il suddetto finanziamento è inserito nell'ambito dell'Intesa Istituzionale di Programma. Accordo di Programma – Quadro "Infrastrutture per i Sistemi Urbani" Protocollo Aggiuntivo.



CONSIDERATO:

27 DIC 2005

- che la legge 19.10.1988, n. 366 “ Norme per il finanziamento della mobilità ciclistica”, all’art. 8 stabilisce che l’area di sedime delle ferrovie dismesse o in disuso è utilizzata prioritariamente per la realizzazione di piste ciclabili.
- che i progetti delle piste ciclabili sono stati inseriti nei programmi triennali dei LL.PP. della Provincia 2003 – 2005, 2004 – 2006 e 2005 - 2007, approvati rispettivamente con deliberazioni di C.P. n° 51 del 31.03.2003, n° 16 del 31.03.2004 e n° 4 del 31.01.2005;
- che prima di dare esecuzione ai lavori delle piste ciclabili, con contratto n°220 di Rep. del 14.11.2002, registrato a Benevento il 09.12.2002 al n°1398, mod. 2, vol. 14, la **Provincia di Benevento** ha sottoscritto con la Società Rete Ferroviaria Italiana (Gruppo Ferrovie dello Stato S.p.A.) il contratto di affitto, con patto di futura vendita, dell’intero compendio immobiliare costituente **due tratti di ferrovia**, non più in esercizio, a seguito di variante di tracciato della linea ferroviaria Napoli - Foggia compresi tra le stazioni di Vitulano (Km. 109 + 508) e Benevento (Km. 102 + 680), nonché fra quelle di Benevento (Km. 100 + 500) e Apice (al Km. 97 + 063, località Acquafredda) per una superficie complessiva pari a mq. 550.267 (cinquecentocinquantamiladuecentosessantasette) circa, rimanendo a carico della Provincia, lo smantellamento degli armamenti (binari, pali T.E., materiale I.S. ecc.)
- che il suddetto compendio è costituito da aree, fabbricati dismessi, opere d’arte e pertinenze dei due tratti della linea ferroviaria dismessa Napoli – Foggia;
- che in data 10.07.2003, la R.F.I. S.p.A. effettuò la consegna delle aree oggetto del suddetto contratto di affitto;
- che il contratto di affitto, prevedeva a carico dell’Ente Provincia, lo smantellamento del materiale altamente inquinante costituito da: binari, pali T.E., materiale I.S. traverse in legno ecc.
- che questo Ente ha provveduto, con apposita ditta specializzata nel settore, alla rimozione del materiale inquinante ed al conseguente livellamento del rilevato ferroviario su tutta la sede ferroviaria nella tratta compresa tra Benevento e Vitulano;
- che la Provincia di Benevento in a seguito del contratto di affitto con patto di futura vendita del vasto compendio immobiliare acquisito da R.F.I. S.p.A. ha proceduto ad una nuova elaborazione degli originari atti progettuali al fine di renderli conformi alle sopravvenute normative in materia di opere pubbliche e di edilizia, nonché, di verificarne corrispondenza con gli strumenti urbanistici vigenti del Comune di Benevento;
- che si da atto dell’esistenza di un notevole interesse pubblico alla realizzazione delle opere in programma delle Piste Ciclabili;
- che vista l’urgenza di provvedere all’approvazione definitiva dei progetti di cui all’oggetto, (pena la revoca dei finanziamenti disposti dalla Regione Campania con nota prot. n°0134481 in data 15.02.2005), e di acquisire i pareri e le autorizzazioni da parte degli organi istituzionalmente preposti e coinvolti nel

27 DIC 2005

procedimento, è stata convocata (ai sensi dell'ex ART. 34 D. Lgs. 267/2000, comma 6 e art. 12 L.R. n° 16 del 28.12.2004), la **Conferenza dei Servizi** finalizzata alla stipula dell'**Accordo di Programma** per l'approvazione dei progetti dei lavori di costruzione delle Piste Ciclabili denominate tratto *Via Valfortore - C.da Acquafredda* e tratto *Benevento - ex stazione di Vitulano* ricadenti nel Comune di Benevento;

- **che** l'iter procedurale si concretizza , con l'approvazione del Progetto Definitivo ed Esecutivo delle summenzionate piste ciclabili in variante al Piano Regolatore Generale vigente nel comune di Benevento;

Tutto ciò premesso e considerato

Il Responsabile del Procedimento, ing. Angelo Fuschini, svolgendo le funzioni di Presidente della Conferenza di Servizi, dichiara aperti i lavori della stessa e, di comune accordo viene nominato Segretario della conferenza, unicamente con compiti di redazione del presente verbale, il Sig. ing. Salvatore Minicozzi, il quale accetta l'incarico.

In via preventiva informa i partecipanti della conferenza odierna della necessità di dover definire il termine per assumere la decisione che viene concordato per il 31/12/2005.

Passando all'esame dell'istanza presentata dalla Provincia di Benevento, il Responsabile del Procedimento, Ing. Angelo Fuschini, invita i progettisti ad illustrare i contenuti dei progetti, sia in relazione agli aspetti tecnico-urbanistici sia agli aspetti economico e sociali comunque collegati e invita i partecipanti, nel rispetto delle specifiche e distinte competenze professionali, ad esprimere le proprie valutazioni.

I presenti esprimono il proprio parere :

- il funzionario della Regione Campania , arch. Pastore, dichiara che al fine di poter stipulare l'Accordo di Programma devono essere acquisiti tutti i pareri necessari espressi dagli organi competenti, ed in particolare: quello dell'Assessorato, all'Ambiente della Regione Campania (VI, VIA, VAS); quello del Genio Civile relativo alla L. R. n° 9/83 . Inoltre richiede la tavola dell'inquadramento territoriale relativo ai progetti di costruzione delle piste ciclabili su supporto informatizzato sulle Coord. del Sistema GAUSS BOAGA Roma 40 fuso EST .
- Il funzionario ASL , Dott.ssa Fuggi, esprime il proprio parere favorevole con la prescrizione

127 DIC 2005

di provvedere all'allaccio degli scarichi del centro servizi alla rete fognaria pubblica esistente su Via Valfortore, dopo trattamento nel depuratore previsto in progetto. Relativamente alla tratta Benevento – Vitulano, vista l'assenza di una rete fognaria pubblica, prevedere la confluenza dei liquami in una fossa a perfetta tenuta a svuotamento periodico di dimensione adeguata in fase di progettazione esecutiva. Si raccomanda l'abbattimento delle barriere architettoniche per la fruibilità del parco Robinson.

- Il funzionario della Soprintendenza Archeologica di Salerno, Avellino e Benevento, dott.ssa Tomay, esprime parere di massima favorevole a condizioni come riportate nell'allegata nota **sub. A** ;
- Il direttore dell'ARPAC, Ing. F. Pepe, esprime, per quanto di competenza, parere favorevole.
- Il Dirigente del Settore Urbanistica del Comune di Benevento, arch. F. Cassano, esprime il parere favorevole sulle proposte progettuali e si impegna ad acquisire, prima della prossima riunione di conferenza di servizi il parere ai fini ambientali della Commissione Edilizia Integrata.

Il Presidente fa presente che sono pervenuti i pareri, che vengono allegati al presente verbale, da parte dei seguenti enti:

- Autorità di Bacino del Liri, Garigliano, Volturno, prot. n° 10021 in data 15/12/2005 (All. **sub C**);
- Soprintendenza di Caserta, prot. n° 25813 in data 07/12/2005 (All. **sub D**);

L'associazione **LIPU** esprime parere favorevole con condizioni riportate nell'allegato **sub B**;

L'associazione **CAI** esprime parere favorevole;

IL PRESIDENTE

Prende atto di tutte le osservazioni, prescrizioni e suggerimenti presentati dai partecipanti e si riserva di dare puntuale risposta sulle stesse nella prossima seduta di Conferenza che viene fissata per il giorno 21/12/2005 alle ore 10,30 presso gli stessi locali della Sala Giunta della Provincia.

Ai partecipanti la Conferenza la firma del presente verbale vale come avviso della nuova convocazione.

27 DIC 2005

Arch. Raffaele Pastore Arch. Gennaro Radice	Regione Campania - Settore Monitoraggio e Controllo Accordi di Programma	<i>[Signature]</i>
Arch. Francesco Cassano	Comune di Benevento	<i>[Signature]</i>
Dott.ssa Tomay	Soprintendenza Archeologica di Salerno, Avellino e Benevento	<i>[Signature]</i>
Dott.ssa Fuggi	A.S.L. BENEVENTO 1	<i>[Signature]</i>
Ing. Fausto Pepe	A.R.P.A.C. - Dipartimento Provinciale di Benevento	<i>[Signature]</i>
Arch. A. Papa Ing. Salvatore Minicozzi Ing. Angelo D'Angelo	Provincia di Benevento	<i>[Signature]</i> <i>[Signature]</i> <i>[Signature]</i>

Il Segretario

ing. Salvatore Minicozzi

[Signature]

IL PRESIDENTE

ing. Angelo Fuschini

[Signature]



[Signature]
[Signature]

CA4
LIPU



PROVINCIA DI BENEVENTO

SETTORE INFRASTRUTTURE

127 DIC 2005 *[Signature]*

Largo G. Carducci, 82100 Benevento - Centralino tel. 0824 774111- Uff. 0824 774278 - Fax 0824 774215

Prot. S.I. n. 13003 del 15 NOV. 2005

REGIONE CAMPANIA
Settore Monitoraggio e Controllo
Accordi di Programma - SERVIZIO 02
Centro Direzionale, Isola A/6 - 11° piano
80143 NAPOLI
Tel. 081-7967151/52/53
Fax: 081 - 7967110

SOPRINTENDENZA ARCHEOLOGICA

di
SALERNO

Prot. n. 15226/192
del 24 NOV. 2005

COMUNE DI BENEVENTO
058505 15 NOV 05

Al Sig. Sindaco del Comune di
BENEVENTO
Palazzo Mosti
Tel. 0824 772111 Fax: 0824 25635

PROVINCIA DI BENEVENTO
Settore Pianificazione Territoriale
Largo Giosuè Carducci s.n.c.
82100 BENEVENTO

ASL BNT
DIPARTIMENTO DI PREVENZIONE
I.S.P.
ACCETTATO IL 15 NOV. 2005

Alla Soprintendenza per i Beni Architettonici
e per il Paesaggio, per il Patrimonio Storico-Artistico
e Demoetnoantropologico di Caserta e Benevento
Palazzo Reale di Caserta
81100 Caserta
Tel. 0823 277362-364 Fax: 0823 354516

16 NOV. 2005
SOPRINTENDENZA PER I BENI ARCHITETTONICI
E PER IL PAESAGGIO, PER IL PATRIMONIO STORICO-
ARTISTICO E DEMOETNOANTROPOLOGICO PER
LE PROVINCE DI CASERTA E BENEVENTO

Alla Soprintendenza Archeologica
per le Province di Salerno, Avellino e Benevento
Via Trotula De Ruggiero n. 6/7
84100 Salerno
Tel. 089 224266 Fax: 089 252075

AUTORITA' DI BACINO
LIRI - GARIGLIANO - VOLTURNO
CON SEDE IN NAPOLI
16 NOV 2005
SEGRETERIA

All'A.S.L. BENEVENTO I
Via Dei Mulini - palazzo Paflo
82100 Benevento
Tel. 0824 22783 Fax: 0824 21277

All'AUTORITÀ di BACINO
dei fiumi Liri - Garigliano e Volturno
Viale Lincon - Ex Area Saint Gobain
81100 Caserta
Tel. 081 4206180 Fax: 081 4202493

A.d.P.
[Signature] 16/11/05

ANPAC Campania
Dip. Provinciale BN
15 NOV 2005
Prot. N. 3362

All'A.R.P.A.C. - AGENZIA REGIONALE
Protezione Ambientale Campania
Dipartimento Provinciale di Benevento
Via S. Pasquale, 34/36
82100 Benevento
Tel. 0824 482068 Fax: 0824 482067



PER COPIA CONFORME
ALL'ORIGINALE

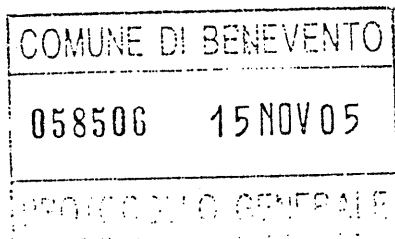
PROVINCIA DI BENEVENTO

SETTORE INFRASTRUTTURE

Largo G. Carducci, 82100 Benevento - Centralino tel. 0824 774111 - Uff. 0824 774278 - Fax 0824 774215

Prot. S.I. n. 13001

del 15 NOV. 2005



Al Sig. Sindaco del Comune di
BENEVENTO

Palazzo Mosti

Tel. 0824 772111 - Fax: 0824 25635

OGGETTO: AVVISO di Convocazione Conferenza di Servizi.
Richiesta di affissione all'Albo Pretorio Comunale.

Il sottoscritto On. Carmine Nardone e Ing. Angelo Fuschini, rispettivamente, nella qualità di Presidente della Provincia di Benevento e di Responsabile del Procedimento, avendo convocato per il giorno **15 (quindici) DICEMBRE** alle ore **11:00**, presso la sala della Giunta Provinciale sita alla Rocca dei Rettori, la Conferenza di Servizi finalizzata alla stipula dell'Accordo di Programma per l'approvazione dei progetti dei lavori di costruzione delle piste ciclabili così denominate:

PISTA CICLABILE: TRATTO VIA VALFORTORE - C.DA ACQUAFREDDA

PISTA CICLABILE: TRATTO BENEVENTO - EX STAZIONE DI VITULANO

CHIEDONO

ai sensi della Legge 241/90 e s.m.i., ex ART. 34 D. Lgs. 267/2000, comma 6 e art. 12 della L.R. n° 16 del 22.12.2004 che il presente avviso di convocazione della Conferenza di Servizi e l'allegato "A" con elencati gli Enti invitati a parteciparvi, venga affisso all'Albo Pretorio Comunale.

Il Responsabile del Procedimento
(Dr. Ing. Angelo FUSCHINI)



Il Presidente della Provincia
(On. Carmine NARDONE)



ACCORDO DI PROGRAMMA
L.R. 22 DICEMBRE 2004 N° 16 , ART. 12

AVVISO DI CONVOCAZIONE DELLA CONFERENZA DI SERVIZI

AMMINISTRAZIONE COMPETENTE:

Provincia di Benevento - Largo Giosuè Carducci - 82100 Benevento.

PER COPIA CONFORME ALL'ORIGINALE

OGGETTO DEL PROCEDIMENTO PROMOSSO:

127 DIC 2005 

Realizzazione del progetto dei lavori di costruzione delle Piste Ciclabili ricadenti nel Comune di Benevento così denominate:
PISTA CICLABILE: TRATTO VIA VALFORTORE - C.DA ACQUAFREDDA;
PISTA CICLABILE: TRATTO BENEVENTO - EX STAZIONE DI VITULANO,
Accordo di Programma per variazione dello strumento urbanistico vigente (P.R.G.) del Comune di Benevento. Approvazione dei Progetti Definitivi - Dichiarazione di Pubblica Utilità - Acquisizione dei pareri e del titolo autorizzativo prescritto dalla normativa vigente.
Riunione della Conferenza di Servizi da tenersi il giorno 15.12.2005 alle ore 11:00 in Benevento alla Rocca dei Rettori presso la Sala di Giunta Provinciale.

RESPONSABILE DEL PROCEDIMENTO:

Ing. Angelo FUSCHINI - Dirigente Settore Infrastrutture - tel. 0824-774220- fax 0824-774215, Largo Giosuè Carducci - 82100 Benevento.

DESCRIZIONE DELL'INTERVENTO:

Costruzione di due Piste Ciclabili denominate:
PISTA CICLABILE: TRATTO VIA VALFORTORE - C.DA ACQUAFREDDA;
PISTA CICLABILE: TRATTO BENEVENTO - EX STAZIONE DI VITULANO;

a) AMBITO TERRITORIALE:

ZONE " E 3 " - AGRICOLE ;

b) OBBIETTIVI GENERALI DELL'INTERVENTO:

I PROGETTI PREVEDONO LA REALIZZAZIONE DI DUE PISTE CICLABILI UTILIZZANDO AREE DISMESSE DELLE EX LINEE FERROVIARIE DEL TRATTO VIA VALFORTORE-C/DA ACQUAFREDDA E DEL TRATTO BENEVENTO-EX STAZIONE DI VITULANO.

AMMINISTRAZIONI, ENTI, AZIENDE PUBBLICHE, SOCIETA' A PARTECIPAZIONE PUBBLICA, SOGGETTI PRIVATI COINVOLTI NELL'ESECUZIONE DELL'ACCORDO:

- REGIONE CAMPANIA - Settore Monitoraggio e Controllo Accordi di Programma;
- PROVINCIA DI BENEVENTO - Settore Pianificazione Territoriale;
- COMUNE DI BENEVENTO;
- SOPRINTENDENZA per i Beni Architettonici e per il Paesaggio, per il Patrimonio Storico-Artistico e Demoetnoantropologico di Caserta e Benevento;
- SOPRINTENDENZA Archeologica per le Province di Salerno, Avellino e Benevento;
- A.S.L. - BENEVENTO 1;
- AUTORITÀ di BACINO dei fiumi Liri - Garigliano e Volturno;
- A.R.P.A.C. - AGENZIA REGIONALE - Protezione Ambientale Campania - Dipartimento Provinciale di Benevento;

DATA DEL DEPOSITO DEGLI ELEBORATI PRESSO L'AMMINISTRAZIONE COMUNALE DI BENEVENTO:

ELABORATI DEPOSITATI PRESSO LA SEGRETERIA COMUNALE IL 15.11.2005

DATA DI PUBBLICAZIONE DELL'AVVISO SUI QUOTIDIANI:

15.11.2005 SU " IL CORRIERE DEL MEZZOGIORNO " - EDIZIONE CAMPANIA
15.11.2005 SU " IL GIORNO " - EDIZIONE CAMPANIA

to», ne smorza gli elogi, Lippi. Ma la serata olandese ha avuto anche l'effetto di accelerare i piani federali sul contratto del ct. «Lippi ha fatto un eccellente lavoro, se gli facesse piacere prolungare il suo contratto oltre il 2006, la federazione sarebbe favorevolissima», il messaggio, molto chiaro, lanciato da Carraro all'allenatore.

La proposta già sul tavolo

La nuova intesa è già nei fatti, anche se Lippi, per ora, evita di trattare l'argomento in modo diretto: «Mi farebbe piacere, ma non ci siamo dati un appuntamento, lavoriamo tranquillamente fino ai mondiali e poi vediamo, l'importante è sapere che c'è stima, ma non è firmare prima consenta di lavorare più tranquilli», la sua prima rea-

zione è stata quella di Carraro, che è è il difensore della Costa d'Avorio, una delle quattro africane qualificate per i mondiali. «Attenzione, perché è una buona squadra», avverte Del Piero. Ampio turn over previsto, in lista per giocare Odo e Materazzi, e con loro anche Amelia, per quanto riguarda il centrocampio Diana, Barone, De Rossi, Iaquina in attacco, con staffetta Gilardino-Toni. Sono loro, i due attaccanti, il logo azzurro di questi giorni, più dello scudetto sulla nuova maglia dallo strano look, dopo i gol all'Olanda. Riva ne è entusiasta («Mai avuto in azzurro un attaccante con le caratteristiche di Toni»), Lippi anche, i paragoni con le coppie gol delle altre nazionali sono in corso, e Gilardino spiega: «Ci ho messo un po' di tempo ad abituarci a stare in campo con un altro

Milan sarebbe stato così».

Testa di serie: Blatter apre

Dopo Ginevra, il prossimo passaggio sulla strada per i mondiali sarà il sorteggio di Lippia, dove l'Italia punta ad entrare fra le teste di serie, nonostante sia solo dodicesima nella classifica Fifa, contestata dai dirigenti azzurri. «L'Italia potrebbe rientrare nelle teste di serie del prossimo mondiale», la cauta apertura di Blatter, presidente Fifa, in un'intervista televisiva a La7. Ma non è così semplice: «Oltre al ranking mondiale, saranno tenuti in considerazione i risultati degli ultimi due mondiali, non è solo l'Italia ad essere preoccupata, anche Inghilterra ed Olanda».



DIRITTI TV

Vendita collettiva dice l'Antitrust

MILANO — Importante presa di posizione da parte del presidente dell'Antitrust, Antonio Catricalà, sulla vendita dei diritti tv da parte delle società di calcio. «La strada giusta è la vendita collettiva, l'Antitrust potrebbe rivedere la decisione del 1999», ha detto Catricalà. Dal '99, la vendita è soggettiva, da parte dei singoli club. Un ritorno al passato sarebbe una rivoluzione. «L'idea che l'Authority abbia posto vincoli al mercato non mi fa dormire la notte, i tempi sono cambiati e lo stesso può accadere per le regole», ha spiegato Catricalà.

MERCATO

Cicinho italiano Poi andrà al Real

Domani il difensore del San Paolo Cicinho, che da gennaio giocherà con il Real Madrid, diventerà a tutti gli effetti un cittadino italiano. Cicero Joao De Cesare sarà a Potenza Picena (Macerata) per firmare in Comune la documentazione relativa alla naturalizzazione. Cicinho ha confermato di avere un trisavolo originario di un paese dell'alto Abruzzo e ha scelto la residenza nelle Marche. La genealogia di Cicinho è stata ricostruita da un legale: la famiglia del giocatore in origine si chiamava Di Cesare, un «Di» che in Brasile, con il passare delle generazioni, è diventato «De» Cesare.

CARRARO

«Biglietti cari giù i prezzi»

MILANO — «Mettiamo prezzi più bassi in tutti i momenti perché se tanta gente va allo stadio il fattore campo diventa più importante e c'è un vantaggio di tipo sportivo». Il presidente della Fige, Carraro, ha concluso così, a «ExpoGoal», il suo pensiero sull'abbassamento dei prezzi dei biglietti negli stadi che è anche materia dell'Antitrust. Carraro e Galliani hanno ribadito che «il problema principale del calcio sono gli stadi inadeguati alle esigenze degli spettatori» ed è quindi sugli impianti che si deve lavorare subito. «Gli Europei del 2012 potrebbero dare una grande spinta» ha detto Carraro.

PROVINCIA DI BENEVENTO

SETTORE INFRASTRUTTURE

L. G. Carducci, 82100 Benevento - Centralino tel. 0824 774111 Uff. 0824 774278 Fax 0824 774215

AVVISO

OGGETTO: Approvazione dei progetti dei lavori di costruzione delle Piste Ciclabili denominate: PISTA CICLABILE: TRATTO VIA VALFORTORE - C.DA ACQUAFREDDA PISTA CICLABILE: TRATTO BENEVENTO - EX STAZIONE DI VITULANO

ACCORDO DI PROGRAMMA

(ART. 34 D.Lgs. 267/00, c.6; art. 12 L.R. n° 16 del 22.12.04)

CONVOCAZIONE CONFERENZA DI SERVIZI

Al sensi e per gli effetti L. 241/90 e s.m.l., dell'ex ART. 34 D. Lgs. 267/00, c. 6 e art. 12 della L.R. n° 16 del 22.12.04, si comunica che per il 15 (quindici) DICEMBRE alle 11, presso la sala della Giunta Provinciale sita alla Rocca del Rettor P.zza Castello- BN, è stata convocata, su richiesta del Presidente della Provincia e del Responsabile del Procedimento, la CONFERENZA DI SERVIZI, alla quale sono stati invitati a partecipare tutti gli Enti, di seguito elencati nell'allegato "A", coinvolti alla realizzazione dei lavori di costruzione del progetto in oggetto. In tale riunione sarà preso in esame il progetto dei lavori di costruzione delle Piste Ciclabili così denominate: PISTA CICLABILE: TRATTO VIA VALFORTORE - C.DA ACQUAFREDDA - PISTA CICLABILE: TRATTO BENEVENTO - EX STAZIONE DI VITULANO, al fine di acquisire, da parte degli organi istituzionalmente preposti e coinvolti nel procedimento, tutti i pareri e le autorizzazioni necessari per la ottimizzazione degli atti e delle procedure per l'affidamento e l'esecuzione delle opere. Gli atti e gli elaborati progettuali sono depositati (ai sensi art. 4 D.P.R. n°554/99 e art. 12 L.R. n° 16 del 22.12.04) presso la Segreteria Comunale per dieci giorni decorrenti dalla data di pubblicazione del presente avviso. Nel dieci giorni successivi chiunque può presentare osservazioni sulle quali la conferenza di servizi si esprimerà motivatamente. Il responsabile del procedimento è l'ing. Angelo FUSCHINI tel. 0824.774220 fax 774215, Sett. LL.PP. L.go Giosuè Carducci - 82100 Benevento.

Il Responsabile del Procedimento: Dr. Ing. A. Fuschini

Il Presidente della Provincia: On. Carmine NARDONE

Ai sensi della L.R. n°16, art. 12, p. 4, c. c), del 22.12.04 si allega l'elenco degli Enti coinvolti nell'esecuzione dell'accordo: Regione Campania Settore Monitoraggio e Controllo Accordi di Programma - SERVIZIO 02; Provincia di Benevento Settore Pianificazione Territoriale L.go Giosuè Carducci s.n.c.; Comune di Benevento Via Annunziata Palazzo Mosi; Soprintendenza per i Beni Architettonici e per il Paesaggio, per il Patrimonio Storico-Artistico e Demologico-antropologico di Caserta e Benevento; Soprintendenza Archeologica per la Provincia di Salerno, Avellino e Benevento; A.S.L. BENEVENTO 1; AUTORITA' di BACINO dei fiumi Liri - Garigliano e Volturno; A.R.P.A.C. - AGENZIA REGIONALE Protezione Ambientale Campania Dipartimento Provinciale di Benevento.

Il Resp.le del Proced.to: Dr. Ing. A. Fuschini
Il Presidente Provincia: On. Carmine Nardone

27 DIC 2005
 PIAZZA CANTIERE
 4 ORIGINALI

tra 425 candidati provenienti da tutta Italia. cente dall'assessore regionale al Turismo, Marco Di Lello, mi sembra ottima. E comunque sempre

spazi per riprendere il discorso, insomma, ci sono tutti. Paolo Grassi

vigili e che consente di individuare i tratti solo di imprecorrenzi. Gli architetti si tra-

ie. Ancora peggio. * Vicepresidente nazionale Inarch

Interverrà Alessandra Barbaro, presidente del Comitato per l'Imprenditoria Penunziale.

PROVINCIA DI BENEVENTO

SETTORE INFRASTRUTTURE
L. G. Carducci, 82100 Benevento - Centralino tel. 0824 774111
UH. 0824 774278 Fax 0824 774215

AVVISO

OGGETTO: Approvazione dei progetti dei lavori di costruzione delle Piste Ciclabili denominate: PISTA CICLABILE: TRATTO VIA VALFORTORE - C.DA ACQUAFREDDA PISTA CICLABILE: TRATTO BEHAVENUTO - EX STAZIONE DI VITULANO

ACCORDO DI PROGRAMMA

(ART. 34 D.Lgs. 267/00, c.6; art. 12 L.R. n° 16 del 22.12.04)
CONVOCAZIONE CONFERENZA DI SERVIZI

Al sensi e per gli effetti L. 241/90 e s.m.i., dell'ex ART. 34 D. Lgs. 267/00, c. 6 e art. 12 della L.R. n° 16 del 22.12.04, si comunica che per il 15 (quindici) DICEMBRE alle 11, presso la sala della Giunta Provinciale alla Flocka del Rettori P.zza Castello - BN, è stata convocata, su richiesta del Presidente della Provincia e del Responsabile del Procedimento, la CONFERENZA DI SERVIZI, alla quale sono stati invitati a partecipare tutti gli Enti, di seguito elencati nell' allegato "A", coinvolti nella realizzazione dei lavori di costruzione del progetto in oggetto. In tale riunione sarà preso in esame il progetto dei lavori di costruzione delle Piste Ciclabili così denominate: PISTA CICLABILE: TRATTO VIA VALFORTORE - C.DA ACQUAFREDDA - PISTA CICLABILE: TRATTO BEHAVENUTO - EX STAZIONE DI VITULANO, al fine di accertare, da parte degli organi istituzionalmente preposti e convocati nel precedente, tutti i pareri e le autorizzazioni necessari per la ottimizzazione degli atti e delle procedure per l'affidamento e l'esecuzione delle opere. Gli atti e gli elaborati progettuali sono depositati (ai sensi art. 4 D.P.R. n° 554/99 e art. 12 L.R. n° 16 del 22.12.04) presso la Segreteria Comunale per dieci giorni decorrenti dalla data di pubblicazione del presente avviso. Nei dieci giorni successivi chiunque può presentare osservazioni alle quali la controparte di servizi si esprimerà motivatamente. Il responsabile del procedimento è l'ing. Angelo FUSCHINI tel. 0824.774220 fax 774215, Rett. LL.PP. L.go Giuseppe Carducci - 82100 Benevento.

Il Responsabile del Procedimento: Dr. Ing. A. Fuschini
Il Presidente della Provincia: On. Carmine NARDONE
Ai sensi della L.R. n°16, art. 12, p. 4, c. c), del 22.12.04 si allega l'elenco degli Enti coinvolti nell'esecuzione dell'accordo. Regione Campania Settore Monitoraggio e Controllo Accordi di Programma - SERVIZIO 02; Provincia di Benevento Settore Pianificazione Territoriale L.go Giuseppe Carducci s.n.c.; Comune di Benevento Via Annunziata Palazzo Mosti; Soprintendenza per i Beni Architettonici e per il Paesaggio, per il Patrimonio Storico-Artistico e Democronostorico di Caserta e Benevento, Soprintendenza Autistica Via per le Province di Salerno, Avellino e Benevento, A.S.L. BEHAVENUTO; AUTORITA' di BACINO dei fiumi Liri - Gangulano e Voltorno, A.R.P.A.C. - AGENZIA REGIONALE Protezione Ambientale Campania Dipartimento Provinciale di Benevento. Il Resp.le del Proced.to: Dr. Ing. A. Fuschini
Il Presidente Provincia: On. Carmine Nardone

**AVVISI LEGALI,
RICERCA DI PERSONALE
QUALIFICATO,
ANNUNCI ECONOMICI**

CORRIERE DELLA SERA

CORRIERE DEL MEZZOGIORNO

RCS Pubblicità

Filiale di Napoli
Vico Il S. Nicola alla Dogana, 9
Tel. 081.497711 - Tel. 081.497712

Medical European Forniture s.a.s.



- | | |
|-----------------|--------------------|
| STAMPA OFFSET | PERSONAL COMPUTER |
| STAMPA DIGITALE | ACCESSORI SOFTWARE |
| GRAFICA | PERIFERICHE |
| TARGHE | INFORMATICA |
| TIMBRI | FOTOCOPIATRICI |
| POSTER | TELEFAX |
| ASSISTENZA | VIDEO PROIETTORI |
| TECNICA IN SEDE | LAVAGNE LUMINOSE |
| E DOMICILIARE | CANCELLERIA |

- PRODOTTI DI PULIZIA • NEGOZI
ARREDI E MACCHINE PER L'UFFICIO
INGROSSO CARTA
RIVENDITORE PLURIMARCHE
ARREDI PER UFFICIO
SANITARI • ARREDI OSPEDALIERI
BILANCE • FRIGORIFERI
PROGETTAZIONE

Via A. De Curtis, 3 - 80016 MARANO (NA)
Tel. 081 7427409 - Fax 081 5868873
www.mefcom.it - info@mefcom.it



Instituto Cervantes
N á p o l e s

*Sono aperte
le iscrizioni ai
corsi di
spagnolo*

novembre 2005
marzo 2006

**speciale
venerdì**
corsi di 55 ore
novembre 05 - aprile 06

L'Instituto Cervantes inoltre organizza corsi di:	plazza vanvitelli, 15 direzione amministrazione corsi di spagnolo 081.3721195-87	via san glacomo, 40 biblioteca/cineclub attività culturali corsi di spagnolo 081.5524153
--	---	---

• CONVERSAZIONE
• TRADUZIONE
• MANTENIMENTO
• SCRITTURA

www.cervantes.es - napoles.cervantes.es
informanap@cervantes.it

PER COPIA CONFORME
AUTOGRAFICA

Handwritten signature and date: 10/11/05



Azienda Sanitaria Locale
Benevento 1

SERVIZIO IGIENE E SANITA' PUBBLICA
Ufficio del Direttore Tel. 082422783
Segreteria Tel. 0824322244 - 0824322243 - Fax 082421277
sisp@aslbeneventol.it

PER COPIA CONFORME
ALL'ORIGINALE

REGIONE CAMPANIA
Azienda Sanitaria Locale Benevento 1

27 DIC 2005

Centro di Costo DP00/DPSSIP

Benevento, 12 DIC. 2005

Protocollo n. 1537/I.S.P.

DIRIGENTE MEDICO PRESSO SERVIZIO
IGIENE E SANITA' PUBBLICA
DR. SSA M. GIOVANNA FUGGI

SEDE

OGGETTO: Convocazione Conferenza dei Servizi del 15.12.2005 ore 11,00 presso la sala della Giunta Provinciale alla Rocca dei Rettori di Benevento - per la stipula dell'accordo di programma (legge 241/90 e s.m.i. ex art. 34 d.lgs. 267/2000 comma 6 e art.12 - L.R. n. 16 del 22.12.2004), finalizzata all'approvazione dei progetti per la realizzazione di due piste ciclabili, in variante allo strumento urbanistico generale del Comune di Benevento.

Delega.

La S.V. è delegata dallo scrivente a partecipare alla Convocazione in oggetto, indetta per il giorno 15.12.2005 alle ore 11,00 presso la sala della Giunta Provinciale alla Rocca dei Rettori di Benevento, giusta nota prot.n. 13003 del 15.12.2005, acclusa alla presente.

Distinti saluti.



IL DIRETTORE RESPONSABILE
(Dr. Francesco Taddeo)

Luig-Cef
15-12-05

16633
15 DIC. 2005



PER COPIA CONFORME ALL'ORIGINALE

15 DIC. 2005

Salerno,

Ministero per i Beni e le Attività Culturali

al presente fax non seguirà l'originale
(art. 8, 2° c. L. 30.12.1991 n. 412)

Al Presidente
On. Carmine Nardone
Provincia di Benevento
Settore Infrastrutture
Largo G. Carducci
82100 Benevento
Fax 0824.774215

Alla dott.ssa Luigina Tomay
Ufficio Archeologico di Benevento
Fax

Soprintendenza per i Beni Archeologici delle province di SA-AV-BN

Prot. N. *15225/190* All.

OGGETTO: Delega. Conferenza di Servizi per la stipula dell'Accordo di Programma, finalizzata all'approvazione dei Progetti per la realizzazione di due Piste Ciclabili così denominate:
Pista Ciclabile: tratto via Valfortore - C.da Acquafredda
Pista Ciclabile: tratto Benevento - ex Stazione di Vituliano
In variante allo strumento urbanistico generale del Comune di Benevento.

La dott.ssa Luigina Tomay è delegata alla Conferenza di Servizi, citata in oggetto, indetta per il giorno **15.12.05, alle ore 11,00** presso la sala della Giunta Provinciale alla Rocca dei Rettori sita in Piazza Castello a Benevento.

IL SOPRINTENDENTE
(Dott.ssa Giuliana Tocco)
[Signature]

CC

27 DIC 2005



CONFERENZA DI SERVIZI

PISTA CICLABILE: TRATTO VIA VALFORTORE - C.DA ACQUAFREDDA

PISTA CICLABILE: TRATTO BENEVENTO - EX STAZIONE DI VITULANO

IN VARIANTE ALLO STRUMENTO URBANISTICO GENERALE DEL COMUNE DI BENEVENTO.

Scheda di registrazione

DENOMINAZIONE COMUNE DI BENEVENTO	
n. tel. 0824-772468	n. fax 0824-772474
E-MAIL:@.....	

RAPPRESENTANTE

Nome e Cognome: CASSANO FRANCESCO
Carica o funzione ricoperta: DIRETTORE SETTORE GESTIONE DEL TERRITORIO
Eventuale provvedimento di delega (da allegare):
Documento di riconoscimento (da allegare in fotocopia solo per il rappresentante):


Carta d'identità <input type="checkbox"/>	Patente di guida <input checked="" type="checkbox"/>	Altro <input type="checkbox"/>
n.	Rilasciato/a da:	il

EVENTUALI ACCOMPAGNATORI

N.	Nome e Cognome	Incarico
1	FERNANDO CARONE	DIRETTORE

EVENTUALI DOCUMENTI DA DEPOSITARE AGLI ATTI

Firma del rappresentante



CONFERENZA DI SERVIZI

PISTA CICLABILE: TRATTO VIA VALFORTORE - C.DA ACQUAFREDDA

PISTA CICLABILE: TRATTO BENEVENTO - EX STAZIONE DI VITULANO

IN VARIANTE ALLO STRUMENTO URBANISTICO GENERALE DEL COMUNE DI BENEVENTO.

127 DIC 2001
Faully

Scheda di registrazione

DENOMINAZIONE	ARPA C	
n. tel.	0824 212 99	n. fax 0824 482064
E-MAIL:@.....	

RAPPRESENTANTE

Nome e Cognome:	FAUSTO PEPE
Carica o funzione ricoperta:	DIRETTORE PROVINCIALE BA
Eventuale provvedimento di delega (da allegare):	
Documento di riconoscimento (da allegare in fotocopia solo per il rappresentante):	


Carta d'identità <input checked="" type="checkbox"/>	Patente di guida <input type="checkbox"/>	Altro <input type="checkbox"/>
n.	Rilasciato/a da:	il

EVENTUALI ACCOMPAGNATORI

N.	Nome e Cognome	Incarico

EVENTUALI DOCUMENTI DA DEPOSITARE AGLI ATTI

Firma del rappresentante


.....



PER COPIA CONFORME
ALL'ORIGINALE

Ministero per i Beni e le
Attività Culturali

Salerno, li

Benevento,

15.12.05

27 DIC 2005

SOPRINTENDENZA ARCHEOLOGICA
DI SALERNO - AVELLINO - BENEVENTO
Via Trotula De Ruggiero 6/7
SALERNO

Prot. N. _____

OGGETTO : Benevento, Pista ciclabile: tratto Via Valfortore-C.da Acquafredda e tratto Benevento-ex stazione di Vitulano (provincia di Benevento-Settore Infrastrutture):
Richiesta parere

Tratto Via Valfortore-Acquafredda:

Tutta l'area interessata dal percorso della pista ciclabile e delle opere annesse è da ritenersi di grande interesse archeologico, come hanno dimostrato i recenti rinvenimenti tanto nella zona di Via Valfortore (centro commerciale "I Sanniti"), quanto in località Acquafredda (scavo di una fattoria di epoca sannitica in area ASI).

Pertanto, si ritiene di poter esprimere parere di massima favorevole a condizione che vengano recepite le seguenti prescrizioni:

1) Esecuzione di saggi archeologici preventivi nelle seguenti aree:

- a) Ingresso-totem informativo-fontana;
- b) Parcheggio autovetture;
- c) Teatro, percorso didattico e Parco Robinson;
- d) Punto servizi;
- e) Area di sosta-solarium;

2) Esecuzione di sondaggi geo-archeologici preventivi nell'area dove è previsto l'ultimo tratto della pista ciclabile, da realizzare ex novo, tra la sede dimessa della ferrovia e la viabilità ordinaria Benevento-Pietrelcina. Nel caso in cui i sondaggi dovessero indiziare aree di interesse archeologico, dovranno essere eseguiti saggi di scavo archeologico miranti a definire l'estensione e la tipologia delle preesistenze antiche.

3) Controllo archeologico di tutti i lavori di scavo previsti e, in particolare, di quelli per la realizzazione di sottoservizi e per la messa in opera dell'illuminazione.

Sulla base delle eventuali risultanze provenienti dall'esplorazione archeologica, la Soprintendenza potrà prescrivere varianti alla realizzazione delle opere, onde salvaguardare le preesistenze antiche.

Tratto Benevento-Stazione di Vitulano:

Anche per questo tratto si esprime parere di massima favorevole con le seguenti prescrizioni:

1) Esecuzione di saggi archeologici preventivi nelle seguenti aree:

- a) area parcheggio inizio lotto (la zona ricade dalla parte opposta del fiume, di fronte alla località Cellarulo);
- b) area casa cantoniera dove sono previsti i servizi e lo scavo della fossa settica (fine lotto km 109);


2) Controllo archeologico di tutti i lavori di scavo e, in particolare, di quelli per la realizzazione di sottoservizi e per la messa in opera dell'illuminazione.

Anche per questo tratto, sulla base delle eventuali risultanze provenienti dall'esplorazione archeologica, la Soprintendenza potrà prescrivere varianti alla realizzazione delle opere, onde salvaguardare le preesistenze antiche.

IL SOPRINTENDENTE ARCHEOLOGO
(Dott.ssa Giuliana Tocco)

IL FUNZIONARIO ARCHEOLOGO
(Dott.ssa GIULIANA TOCCO)

LT



Le LIPU esprime un parere positivo sulla realizzazione delle piste ciclabili ^{pedonali} ~~Benvenuto~~ - ex stazione Vituleno e Via Velforto c.de Acquefredde). L'inserimento urbanistico di tali piste ~~non~~ è tra le altre cose essenziale anche secondo il P.T.C.P., infatti nello articolo 17 - Direttive e indirizzi Tecnici da osservare nelle strutture ambientali complesse "corridoi fluviali" ~~che~~ prevede tra gli obiettivi di gestione al punto 3) Previsioni di usi sostenibili che le attività sportive e del tempo libero possono essere previste nei P.U.C. e fatto che siano ~~di~~ di limitato impatto e individuando le localizzazioni più idonee.

Le LIPU, però, sottolinea che va valorizzato tutto il contesto ambientale ~~di~~ ~~di~~ ~~di~~ delle piste ciclabili, in particolare nelle zone e valli delle città tale strutture andrebbe inserite all'interno di un'area faunistica che è già prevista dal Piano Faunistico Venetico Provinciale del 1997. Proprio a questo proposito bisogna adoperarsi ~~nelle zone~~ ~~di~~ ~~nelle~~ ~~aree~~ ^{in quel punto} iniziali, per quanto riguarda ^{anche} le piste ciclabili - pedonali e valli delle città, per rendere meno impattante il percorso di tale aree essendo l'area di Cellerno limitrofa al percorso, frequentato da numerosi uccelli acquatici. In particolare si dovrebbe allontanare ~~proprio~~ ^{in quel punto} il percorso del fiume e schermarlo con ~~per~~ pareti per il birdwatching sia per consentire queste attività - sia per non spaventare gli uccelli. Altre osservazioni che le LIPU fa riguarda l'illuminazione delle piste ciclabili - pedonali che per evitare inquinamento luminoso

comunque l'illuminazione sarebbe opportuno non inserire poli
di illuminazione altri, ^{al massimo} ~~se non superiori~~ di 1,5 m ^{con il fondo limpido} ~~considerando~~
~~sempre~~ con l'angolo verso il basso, ~~considerando sempre e~~
~~si deve~~ ~~avrebbe~~ ~~in questo caso~~ ~~prevedere~~ ~~un piano di gestione~~
~~che prevede~~ ~~il~~ ~~quasi~~ ~~svuotamento~~ ~~dell'impianto~~ ~~in ore notturne~~ solo in casi eccezionali.

Ancora le LIPU fa osservare che le essenze arboree previste
su alcune tavole progettuali vanno rivedute ~~con~~ ~~dando~~ ~~maggiore~~
preferenza alle specie autoctone ~~e adatte alle~~ ~~altitudini~~ ~~in~~
~~si ve~~ ~~ed~~ ~~intervenisce~~ ~~adatte~~ ~~agli~~ ~~aspetti~~ ~~geo-pedologici~~ ~~e~~
dimetrici delle ~~sono~~ ~~in~~ ~~si ve~~ ~~ed~~ ~~intervenisce~~

Benevento, 15 dicembre 2005

MARCELLO STEFANUCCI
Marcello Stefanucci
(delegato LIPU per le province
di Benevento)

ALLEGATO SPA e)



*Autorità di Bacino
dei Fiumi Liri - Garigliano e Volturno*

PER COPIA CONFORME
ALL'ORIGINALE

81100 Caserta - Viale Lincoln - Fabbricato A4 (ex area Saint Gobain)
Tel. 0823 300 001 - Fax 0823 300 235
www.autoritadibacino.it

17/ DIC 2005
Kull

MODULO DI TRASMISSIONE TELEFAX

Diretto a: PROVINCIA DI BENEVENTO - ROCCA DEL KETTORI - C. di S. ...

Alla c.a. Sig.: ING. PINICORZI

Numero Fax: 0874 355160 Data: 15-12-05

Numero pagine (compresa la presente): 3 (TRE)

Trasmesso da: _____

NOTE:

N.B.: In caso di ricezione incompleta o poco chiara si prega di contattare il seguente numero telefonico: 0823300001



Autorità di Bacino
dei Fiumi Liri - Garigliano e Volturno

PER COPIA CONFORME
ALL'ORIGINALE

81100 Caserta - Viale Lincoln - Fabbricato A4 (ex arca Saint Gobain)
Tel. 0823 300 001 - Fax 0823 300 235
www.autorita dibacino.it

Prot. n° 10021

Caserta, 15 DIC. 2005

Vs. rif. prot. n. 13003 del 15/11/2005

Alla Provincia di Benevento
Settore Infrastrutture
Largo G. Carducci
82100 BENEVENTO

Oggetto: Conferenza di Servizi finalizzata all'ACCORDO DI PROGRAMMA per l'approvazione dei progetti per la realizzazione di due Piste ciclabili denominate: Pista ciclabile: tratto Via Valfortore-Contrada Acquafredda; Pista ciclabile: tratto Benevento-Ex stazione di Vitulano - Conferenza di Servizi del 15/12/05 - PARERE

Con riferimento alla Conferenza di Servizi in oggetto, indetta con nota a margine, vista la documentazione inviata, questa Autorità di Bacino, in relazione agli aspetti di propria competenza (L. 183/89, L. 36/94, D.L.vo 152/99 e leggi collegate), osserva quanto segue:

- il progetto proposto, previsto in variante allo strumento urbanistico vigente (P.R.G.), interessa due tratti della dismessa linea ferroviaria Benevento-Foggia:
 - 1° tratto *Via Valfortore - Contrada Acquafredda*, lungo il quale si prevede la realizzazione di: area di ingresso e parcheggio veicolare, percorso ciclabile e percorso pedonale, area relax e "Parco Robinson", punto servizi;
 - 2° tratto *Benevento - Ex stazione di Vitulano*, lungo il quale si prevede la realizzazione di: area di ingresso e parcheggio veicolare, percorso ciclabile e percorso pedonale, punto servizi;
- i suddetti due tratti di ex ferrovia si sviluppano, in alcuni punti, ai margini di aree perimetrate come *Aree di attenzione* del vigente *Piano Straordinario-Rischio Frana [PS-Rf]* (D.L. 180/98, L. 267/98 e L. 226/99), per la presenza di fenomenologie di dissesto del tipo *colata lenta e creep*;
- tuttavia, nell'ambito del Progetto di *Piano Stralcio per l'Assetto Idrogeologico [PSAI-Rf]*, adottato il 25/02/03 (G.U. n. 88 del 15/04/03), redatto in scala 1:25.000, solo nel 2° tratto si rilevano delle tangenze con alcune aree perimetrate come *Area di medio alta attenzione - A3, Area a rischio medio - R2 ed Area di media attenzione - A2*, sebbene alla scala di dettaglio dello studio geologico di progetto la ex sede ferroviaria risulta completamente non interessata dalle suddette perimetrazioni;
- inoltre, con riferimento al *Piano Stralcio di Difesa dalle Alluvioni [PSDA]*, approvato con DPCM del 21/11/2001 (G.U. del 19/02/02 n. 42), si fa rilevare che i due tracciati ciclabili, in alcuni tratti, lungo l'asta del fiume *Calore*, risultano tangenti anche alla *Fascia A* e/o alla *Fascia B3* del suddetto piano;



Autorità di Bacino
dei Fiumi Liri - Sorigliano e Volturno

PER COPIA CONFORME
ALL'ORIGINALE

81100 Caserta - Viale Lincoln - Fabbricato A4 (ex area Saint Gobain)
Tel. 0823 300 001 - Fax 0823 300 235
www.autorita dibacino.it

- gli obiettivi di recupero, che il progetto in esame si propone di raggiungere attraverso interventi di tipo "leggero", sono in linea con gli indirizzi di salvaguardia e tutela delle risorse propri della pianificazione bacino e gli interventi in progetto sembrano non direttamente interessati ferenti dalle problematiche idrogeologiche c/o idrauliche primetrate nei piani di questa Autorità.

Per tutto quanto innanzi la scrivente Autorità di Bacino, per i soli aspetti di propria competenza e per le specifiche finalità della conferenza dei servizi indetta, esprime parere favorevole al progetto in epigrafe, con l'indicazione di valutare a scala di maggior dettaglio, in fase di progettazione esecutiva, le eventuali implicazioni della sopra evidenziata esistenza di arte a rischio idraulico o idrogeologico in prossimità dei due tracciati, adottando laddove necessario le opportune soluzioni tecniche.

Il Segretario Generale

Dott. Ing. Giuseppe D'Occhio

127 DIC 2009

CONFERENZA DI SERVIZI

PISTA CICLABILE: TRATTO VIA VALFORTORE - C.DA ACQUAFREDDA

PISTA CICLABILE: TRATTO BENEVENTO - EX STAZIONE DI VITULANO

IN VARIANTE ALLO STRUMENTO URBANISTICO GENERALE DEL COMUNE DI BENEVENTO.

Scheda di registrazione

DENOMINAZIONE Soprint. Beni Archeologici SA, AV, BN	
n. tel. 089.5647201-2-3	n. fax 089.252075
E-MAIL: archeo.39...@archi.beniculturali.it	

RAPPRESENTANTE

Nome e Cognome: LUIGINA TOMAY
Carica o funzione ricoperta: FUNZIONARIO ARCHEOLOGO RESPONSABILE DELL'UFF. ARCHEOLOGICO DI BENEVENTO
Eventuale provvedimento di delega (da allegare):
Documento di riconoscimento (da allegare in fotocopia solo per il rappresentante):

Carta d'identità <input type="checkbox"/>	Patente di guida <input type="checkbox"/>	Altro <input type="checkbox"/>
n.	Rilasciato/a da:	il

EVENTUALI ACCOMPAGNATORI

N.	Nome e Cognome	Incarico

EVENTUALI DOCUMENTI DA DEPOSITARE AGLI ATTI

Firma del rappresentante

Luigina Tomay

CONFERENZA DI SERVIZI

PISTA CICLABILE: TRATTO VIA VALFORTORE - C.DA ACQUAFREDDA

PISTA CICLABILE: TRATTO BENEVENTO - EX STAZIONE DI VITULANO

IN VARIANTE ALLO STRUMENTO URBANISTICO GENERALE DEL COMUNE DI BENEVENTO.

127 DIC 2005
[Handwritten signature]

Scheda di registrazione

DENOMINAZIONE <i>ASL BN 1</i>	
n. tel. <i>0824 382263-44</i>	n. fax <i>0824 21277</i>
E-MAIL:@.....	

RAPPRESENTANTE

Nome e Cognome: <i>FUGGI MARIA GIOVANNA</i>
Carica o funzione ricoperta: <i>FRANGENTE MEDICO SERVIZIO ISP DI PARTIMENTO DI PREVENZIONE</i>
Eventuale provvedimento di delega (da allegare):
Documento di riconoscimento (da allegare in fotocopia solo per il rappresentante):

Carta d'identità <input type="checkbox"/>	Patente di guida <input type="checkbox"/>	Altro <input type="checkbox"/>
n.	Rilasciato/a da:	il

EVENTUALI ACCOMPAGNATORI

N.	Nome e Cognome	Incarico

EVENTUALI DOCUMENTI DA DEPOSITARE AGLI ATTI

Firma del rappresentante

.....*[Handwritten signature]*.....

CONFERENZA DI SERVIZI

PISTA CICLABILE: TRATTO VIA VALFORTORE - C.DA ACQUAFREDDA

PISTA CICLABILE: TRATTO BENEVENTO - EX STAZIONE DI VITULANO

IN VARIANTE ALLO STRUMENTO URBANISTICO GENERALE DEL COMUNE DI BENEVENTO.

07 DIC 2005
Lauri

Scheda di registrazione

DENOMINAZIONE	REGIONE	CAMPANIA
n. tel. 081 7665137153	n. fax	7666967
E-MAIL:@.....		

RAPPRESENTANTE

Nome e Cognome:	RAFFAEL PASTORE
Carica o funzione ricoperta:	DELEGATO DEL SETTORE MONITORAGGIO ACCOM. DI PROGRAMMI ARCHITETTO
Eventuale provvedimento di delega (da allegare):	DELEGATO
Documento di riconoscimento (da allegare in fotocopia solo per il rappresentante):	


Carta d'identità <input type="checkbox"/>	Patente di guida <input type="checkbox"/>	Altro <input type="checkbox"/>
n.	Rilasciato/a da:	il

EVENTUALI ACCOMPAGNATORI

N.	Nome e Cognome	Incarico
	GENARO RAIACE	

EVENTUALI DOCUMENTI DA DEPOSITARE AGLI ATTI

Firma del rappresentante



13/12/2005 11:21 0023334313
alle e. a. Ing. Fuschini

ALLEGATO SUB D



Ministero per i Beni e le Attività
Culturali

SOPRINTENDENZA PER I BENI ARCHITETTONICI E PER IL
PAESAGGIO, PER IL PATRIMONIO STORICO ARTISTICO E
ETNOANTROPOLOGICO
PER LE PROVINCE DI
DI CASERTA E BENEVENTO

.....7 DIC 2005.....2005

Alla Provincia di Benevento
Settore Infrastrutture -
Largo G. Carducci

82100 Benevento

PER COPIA CONFORME
ALL'ORIGINALE

Prot. n° 25813 allegati.....
Prot. Entrata

27 DIC 2005

Risposta al Foglio del 15.11.2005
Div.....Sez.....N.13003..

Oggetto: Benevento. Progetto per la realizzazione di due piste ciclabili: tratto via Valfortore - C.da Acquafredda. Tratto Benevento - Ex stazione di Vitulano. Variante allo Strumento Urbanistico generale del Comune di Benevento. Convocazione di conferenza dei servizi per la stipula dell'accordo di programma per il giorno 15.12.2005. Circolari della Presidenza del Consiglio dei Ministri, n. 3763 del 20.04.82 e 24.06.82 - Decreto legislativo n. 42 del 22.01.04 -

e, p.c. Alla Soprintendenza Archeologica
delle Province di Avellino
Benevento e Salerno
Via Trotula de Ruggiero

Salerno

e, p.c. Al Sig. Sindaco del Comune di
Benevento

In riferimento alla Conferenza dei Servizi convocata per il giorno 15.12.2005 e riguardante la realizzazione dei lavori riportati in oggetto, questa soprintendenza, esaminati gli atti inviati in allegato alla nota che si riscontra comunica quanto segue.


Considerato che con nota n. 8300 del 14.04.05 questa Soprintendenza, ha espresso parere favorevole di massima per quanto di competenza ai sensi delle circolari 3763/82 ad un primo progetto, invitando ad apportare variazioni migliorative in modo da rendere le opere maggiormente aderenti alle esigenze di tutela, si conferma con la presente l'assenso all'esecuzione dei lavori, atteso il recepimento delle succitate modifiche.

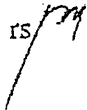
SUB D)

Tuttavia questa Soprintendenza si riserva di dettare prescrizioni, nel corso dei lavori, su tutte le opere di finitura (muratura a vista, pavimentazioni, tappetini di usura, tinteggiature, ecc.) allo scopo di adeguare le soluzioni ai vari e specifici contesti.

La scrivente ricorda infine che per gli interventi in esame dovranno essere acquisite le autorizzazioni paesistiche rilasciate dal competente Ente locale ai sensi dell'art. 159 del decreto legislativo n. 42 del 22.01.04.

Il Soprintendente R.
dott.ssa Giovanna Petrenga



IS 

PER COPIA CONFORME
ALL'ORIGINALE

