

23 NOV. 2005
8 DIC. 2005

Provincia di Benevento

ESTRATTO DAL REGISTRO DELLE DELIBERAZIONI DEL CONSIGLIO PROVINCIALE

Seduta del 21 NOVEMBRE 2005

Oggetto: APPROVAZIONE "RIMODULAZIONE PIANO FORESTALE STRALCIO ANNO 2005" L.R. N. 11/1996.

L'anno duemilacinque addì VENTUNO del mese di NOVEMBRE alle ore 12,00 presso la Rocca dei Rettori - Sala Consiliare -, su convocazione del Presidente del Consiglio Provinciale, prot. n. 10953 del 14.11.2005, - ai sensi del Testo Unico delle Leggi sull'Ordinamento degli EE.LL. - D. Lgs. vo 18 agosto 2000, n. 267 e del vigente Statuto - si è riunito il Consiglio Provinciale composto dal:

Presidente della Provincia On. le Carmine NARDONE

e dai seguenti Consiglieri:

1. AGOSTINELLI Donato	13. FELEPPA Michele
2. ANGRISANI Rita	14. GAGLIARDI Francesco
3. BARRICELLA Raffaele	15. GIALONARDO Pietro
4. BORRELLI Mario	16. LAMPARELLI Giuseppe
5. BOSCO Egidio	17. LOMBARDI Paolo
6. BOZZI Giovanni	18. MARCASCIANO Gianfranco
7. CALZONE Antonio	19. MAROTTA Mario
8. CAPOCEFALO Spartico	20. MORTARUOLO Domenico
9. CRETA Giuseppe	21. NAPOLITANO Stefano
10. DE CIANNI Teodoro	22. POZZUTO Angelo
11. DE GENNARO Giovanni	23. RUBANO Lucio
12. DI MARIA Antonio	24. SCARINZI Luigi

Presiede il Vice Presidente del Consiglio Provinciale Dr. Giuseppe LAMPARELLI

Partecipa il Segretario Generale **Dr. Gianclaudio IANNELLA**

Eseguito dal Segretario Generale l'appello nominale sono presenti n. 17 Consiglieri.

Risultano assenti i Consiglieri 7 - 13 - 15 - 17 - 18 - 19 - 21.

Sono presenti i Revisori dei Conti //.

Sono, altresì, presenti gli Assessori CIERVO - PETRIELLA - VALENTINO.

IL VICE PRESIDENTE

sull'argomento in oggetto, dà la parola all'Assessore relatore Rag. Alfonso CIERVO, il quale data per letta la proposta allegata alla presente sotto il n. 1) con a tergo espressi i pareri favorevoli resi ai sensi dell'art. 49 del T.U. delle leggi sull'Ordinamento degli EE.LL., D.Leg.vo 18 agosto 2000, n° 267, ne illustra brevemente il contenuto.

Riferisce, altresì, che la IV Commissione Consiliare si è espressa così come da verbale allegato sotto il n. 2)

Intervengono i Consiglieri DE CIANNI e BARRICELLA con richieste di delucidazioni, che vengono rese puntualmente dall'Assessore CIERVO.

Il tutto come da resoconto stenografico allegato sotto il n. 3).

Si dà atto che è uscito dalla sala il Consigliere GAGLIARDI per cui i Consiglieri presenti sono 16.

Nessun altro chiedendo di intervenire, il Vice Presidente pone ai voti per appello nominale la proposta di deliberazione.

Eseguita la votazione, presenti 16 Consiglieri, astenuti 3 (BARRICELLA, DE CIANNI, RUBANO) favorevoli 13, la proposta viene approvata con 13 voti favorevoli.

Il Vice Presidente propone che alla delibera testé approvata venga data la immediata esecutività che, messa ai voti, per alzata di mano, riporta la medesima votazione : presenti 16 Consiglieri astenuti 3 (BARRICELLA, DE CIANNI, RUBANO) favorevoli 13.

IL CONSIGLIO PROVINCIALE

- Visto l'esito delle eseguite votazioni;
- Visto i pareri favorevoli resi ai sensi dell'art. 49 del T.U. delle leggi sull'Ordinamento degli EE.LL., D.Lgs.vo 18 agosto 2000, n° 267, e riportati a tergo della proposta allegata sub 1)

DELIBERA

- APPROVARE come in effetti approva, la rimodulazione del PIANO FORESTALE ANNO 2005, predisposto ai sensi dell'art. 5 della L.R. N. 11/1996, così formulato per un importo complessivo di € 2.053.486,00:

○ Manutenzione ai rimboschimenti ex novo	€	64.500,00
○ Manutenzione sui boschi esistenti	€	267.000,00
○ Manutenzione alle sistemazioni idraulico-forestale	€	122.000,00
○ Manutenzione e presidio strade di servizio forestale	€	21.850,00
○ Manutenzione sentieri campestri	€	180.000,00
○ Manutenzione verde pubblico	€	713.000,00
○ Opere di prevenzione e spegnimento incendi boschivi	€	624.124,00
○ Conservazione, miglioramento e ampliamento del verde pubblico	€	49.000,00
○ Progetto formazione-lavoro (on the job)	€	12.012,00

TOTALE COMPLESSIVO € 2.053.486,00

- DARE MANDATO al Settore Agricoltura, Alimentazione, Territorio Rurale e Forestale di trasmettere il presente atto corredato Piano Forestale Stralcio anno 2005 rimodulato alla Regione Campania per i consequenziali provvedimenti di competenza.
- DARE alla presente immediata esecutività.

Al termine il Vice Presidente toglie la seduta. Sono le ore 13,35.

Verbale letto e sottoscritto

IL SEGRETARIO GENERALE
F.to come all'originale

IL VICE PRESIDENTE DEL CONSIGLIO
F.to come all'originale

N. 1038 Registro Pubblicazione

Si certifica che la presente deliberazione è stata affissa all'Albo in data odierna, per rimanervi per 15 giorni consecutivi a norma dell'art. 124 del T.U. - D. Lgs.vo 18.8.2000, n. 267.

BENEVENTO 23 NOV. 2005

IL MESSO

IL SEGRETARIO GENERALE

(Dott. Giancarlo JANNELLA)

La suesesa deliberazione è stata affissa all'Albo Pretorio in data 23 NOV. 2005 e avverso la stessa non sono stati sollevati rilievi nei termini di legge.

SI ATTESTA, pertanto, che la presente deliberazione è divenuta esecutiva a norma dell'art. 124 del T.U. - D. Lgs.vo 18.8.2000, n. 267.

li 12 DIC. 2005

IL RESPONSABILE DELL'UFFICIO

IL SEGRETARIO GENERALE
F.to come all'originale

Si certifica che la presente deliberazione è divenuta esecutiva ai sensi del T.U. - D. Lgs.vo 18.8.2000, n. 267 il giorno 12 DIC. 2005

- Dichiarata immediatamente eseguibile (art. 134, comma 4, D. Lgs.vo 18.8.2000, n. 267).
- Decorsi 10 giorni dalla sua pubblicazione (art. 134, comma 3, D. Lgs.vo 18.8.2000, n. 267).
- E' stata revocata con atto n. _____ del _____

Benevento li, 12 DIC. 2005

IL SEGRETARIO GENERALE



(Dott. Giancarlo JANNELLA)

Copia per

SETTORE _____	il _____	prot. n. _____
SETTORE _____	il _____	prot. n. _____
SETTORE _____	il _____	prot. n. _____
Revisori dei Conti	il _____	prot. n. _____

Eserc. 10814
11.12.05



1)

PROVINCIA DI BENEVENTO

PROPOSTA DELIBERAZIONE CONSILIARE

OGGETTO: APPROVAZIONE " RIMODULAZIONE PIANO FORESTALE STRALCIO ANNO 2005 " L.R. N. 11/1996 -

L'ESTENSORE

L'ASSESSORE

IL CAPO UFFICIO

ISCRITTA AL N. 8
DELL'ORDINE DEL GIORNO

IMMEDIATA ESECUTIVITA'

APPROVATA CON DELIBERA N. 89 DEL _____

21 NOV. 2005

Favorevoli n. _____

Contrari n. _____

Su Relazione ASSESSORE CIERVO

IL SEGRETARIO GENERALE

IL PRESIDENTE

IL SEGRETARIO GENERALE

ATTESTAZIONE DI COPERTURA FINANZIARIA

REGISTRAZIONE CONTABILE

IMPEGNO IN CORSO DI FORMAZIONE

REGISTRAZIONE IMPEGNO DI SPESA

Art. 30 del Regolamento di contabilita'

di L. _____

di L. 2053486,00

Cap. _____

Cap. 9347

Progr. N. _____

Progr. n. VARI

Esercizio finanziario 200__

Esercizio finanziario 2005

IL RESPONSABILE DEL SETTORE
FINANZA E CONTROLLO ECONOMICO

IL RESPONSABILE SERVIZIO CONTABILITA'

IL PRESIDENTE da la parola all'Assessore Delegato all'Agricoltura, Foreste e Caccia il quale riferisce:

- **CHE** la Regione Campania con legge n. 27/1979 modificata e integrata con le LL. RR. 13/1987 e 11/1996, ha delegato alle Comunità Montane e alle Amministrazioni Provinciali, ciascuna per i territori di competenza, le funzioni amministrative in materia di Economia, Bonifica Montana e Difesa del Suolo;
- **CHE** il Consiglio Provinciale con Delibera Consiliare n. 14 del 23 Marzo 2005 ha approvato il Piano Forestale Stralcio Anno 2005 così come disposto dall'art. 5 delle legge regionale n. 11/1996, in conformità alle specifiche esigenze e agli obiettivi prefissati dall'Ente per un importo complessivo di € 2.530.000,00 così formulato:

1. Manutenzione ai Rimboschimenti ex novo	€ 64.500,00
2. Manutenzione sui boschi esistenti	€ 267.000,00
3. Manutenzione alle sistemazioni idraulico-forestale	€ 123.000,00
4. Manutenzione e presidio strade di servizio forestale	€ 21.850,00
5. Manutenzione sentieri campestri	€ 200.000,00
6. Manutenzione verde pubblico	€ 798.000,00
7. Opere di prevenzione e spegnimento incendi boschivi	€ 750.000,00
8. Sistemazioni idraulico - forestale	€ 30.000,00
9. Conservazione, miglioramento e ampliamento del verde pubblico	€ 241.500,00
10. Interventi di Somma Urgenza	€ 30.000,00
11. Rimboschimenti ex novo	€ 4.150,00

TOTALE COMPLESSIVO € **2.530.000,00**

- **CHE** la Regione Campania con nota prot. n. 2005.0814874 del 5/10/2005, assunta al prot. dell'Ente al n. 0022483 in data 13/10/2005 comunicava il riparto definitivo delle risorse relative alla realizzazione del Piano di forestazione e bonifica montana per il 2005 (**Allegato A**) e quindi si è reso necessario rimodulare il Piano di forestazione 2005 sulla base delle risorse assegnate;
- **CHE** il Settore Agricoltura, Alimentazione, Territorio Rurale e Forestale ha provveduto a rimodulare il Piano Forestale anno 2005 per il nuovo importo di € 2.053.486;
- **CHE** alla luce di quanto esposto il Piano Forestale rimodulato anno 2005 in argomento risulta così formulato:

1. Manutenzione ai Rimboschimenti ex novo	€ 64.500,00
2. Manutenzione sui boschi esistenti	€ 267.000,00
3. Manutenzione alle sistemazioni idraulico-forestale	€ 122.000,00
4. Manutenzione e presidio strade di servizio forestale	€ 21.850,00
5. Manutenzione sentieri campestri	€ 180.000,00
6. Manutenzione verde pubblico	€ 713.000,00
7. Opere di prevenzione e spegnimento incendi boschivi	€ 624.124,00
8. Conservazione, miglioramento e ampliamento del verde pubblico	€ 49.000,00
9. Progetto formazione-lavoro (on the job)	€ 12.012,00

TOTALE COMPLESSIVO € **2.053.486,00**

IL CONSIGLIO PROVINCIALE

VISTO il parere ai sensi dell'art. 49 del D.Lgs.vo n. 267 del 18.08.2000 di approvazione del T.U. delle leggi sull'Ordinamento degli EE.LL.

DELIBERA

Per quanto in narrativa esposto e che fa parte integrante e sostanziale del presente dispositivo:

1. **DI** approvare come in effetti approva la rimodulazione del Piano Forestale ANNO 2005, predisposto ai sensi dell'art. 5 della L.R. N. 11/1996, così formulato per un importo complessivo di € 2.053.486,00:

1.Manutenzione ai Rimboschimenti ex novo	€ 64.500,00
2.Manutenzione sui boschi esistenti	€ 267.000,00
3.Manutenzione alle sistemazioni idraulico-forestale	€ 122.000,00
4.Manutenzione e presidio strade di servizio forestale	€ 21.850,00
5.Manutenzione sentieri campestri	€ 180.000,00
6.Manutenzione verde pubblico	€ 713.000,00
7.Opere di prevenzione e spegnimento incendi boschivi	€ 624.124,00
8.Conservazione, miglioramento e ampliamento del verde pubblico	€ 49.000,00
9. Progetto formazione-lavoro (on the job)	€ 12.012,00

TOTALE COMPLESSIVO € **2.053.486,00**

2. **DI** dare mandato al Settore Agricoltura, Alimentazione, Territorio Rurale e Forestale di trasmettere il presente atto corredato Piano Forestale Stralcio anno 2005 rimodulato alla Regione Campania per i consequenziali provvedimenti di competenza;
3. **STANTE** l'urgenza di dare alla presente immediata esecutività.

PARERI

- Visto ed esaminato il testo della proposta di deliberazione che precede, se ne attesta l'attendibilità e la conformità con i dati reali e i riscontri d'Ufficio.

Per ogni opportunità si evidenzia quanto appreso:

Qualora null'altro di diverso sia appreso indicato, il parere conclusivo è da intendersi

FAVOREVOLI

Oppure contrario per i seguenti motivi:

Alla presente sono uniti n. _____ intercalari e n. _____ allegati per complessivi n. _____
facciate uniti.

Data _____

IL DIRIGENTE RESPONSABILE



Il responsabile della Ragioneria in ordine alla regolarità contabile art. 49 del D. Lgs.vo 18.8.2000, n. 267 di approvazione del T.U. delle Leggi sull'Ordinamento degli EE. LL.

FAVOREVOLE

Parere -----

CONTRARIO

IL DIRIGENTE RESPONSABILE




ASSESSORATO AGRICOLTURA E FORESTE

PROVINCIA DI BENEVENTO

SETTORE AGRICOLTURA – ALIMENTAZIONE – TERRITORIO
RURALE E FORESTALE

PIANO FORESTALE STRALCIO ANNO 2005
RIMODULATO

redatto ai sensi della legge regionale n. 11 / 1996





PROVINCIA DI BENEVENTO

SETTORE AGRICOLTURA, ALIMENTAZIONE **TERRITORIO RURALE E FORESTALE**

PIANO FORESTALE STRALCIO ANNUALE 2005 **RIMODULATO**

RELAZIONE GENERALE

La competenza della Provincia di Benevento sul territorio di cui alla L.R. n. 11/96, si estende su circa 23.000 ettari, comprendente i comuni di:
BENEVENTO – AIROLA – AMOROSI - CALVI – CASTELPOTO –
CEPPALONI – DUGENTA – PIETRELCINA - S. GIORGIO DEL SANNIO - S.
LEUCIO DEL SANNIO – SAN MARTINO SANNITA – SAN NAZZARO –
SAN NICOLA MANFREDI - S. ANGELO A CUPOLO – TELESE TERME E
ARPAISE con una popolazione di circa 114.000 abitanti.

GEOLOGIA DEL TERRITORIO

La costituzione geologica del territorio della Provincia è varia e complessa, così come sono vari e complessi i processi tettonici che hanno portato alla formazione ed al sollevamento della catena Appenninica che in parte la attraversa.

Quasi tutti i terreni possono considerarsi provenienti da argille scagliose e calcari marnosi dell'Eocene, a cui seguono con minore importanza argille e marne del medio Miocene.

In linea generale quindi, le aree in esame sono caratterizzate dalla presenza di rilievi variamente articolati tra loro in forme morfologiche dolci ed ondulati, dove prevalgono i sedimenti calcareo-marnosi ed arenacee.

Le caratteristiche idrogeologiche dei luoghi sono legate al differente grado di permeabilità, diffusione e spessore degli affioranti argillosi, calcareo-marnoso ed

arenacee, in generale, il rendimento idrogeologico è pari a 0.50 (il 50 % delle piogge sono di ruscellamento). Il territorio è caratterizzato dalla presenza di una rete di torrenti stagionali che assumono aspetto più o meno detritici in relazione alla capacità di drenaggio dei terreni, la differenza di portata stagionale genera incisioni incanalate regressive con trasporto di materiali solido sottile.

Le acque superficiali esplicano azione di erosione differenziale, in relazione alla natura litologica dei sedimenti terrigeni e pelagici affioranti, all'acclività dei pendii e alla scarsa vegetazione, anche in funzione del fatto che mancano quasi ovunque regolari sistemazioni, per cui in generale si notano danni per mancanza di regimazione delle acque.

La rete idrografica del territorio ha una chiara impostazione tettonica e i corsi d'acqua principali sono i fiumi Calore, Sabato e Tammaro.

IL CLIMA

Il clima, come in tutto l'Appennino meridionale collinare e montano, è caratterizzato da una irregolare distribuzione delle piogge, con inverni piovosi ed estati siccitose. La piovosità media annua si aggira sui 1.000 mm., con limiti minimi ad Ovest del territorio.

La temperatura varia notevolmente con l'altitudine, la distanza dal mare e dall'esposizione.

Sono molto frequenti le gelate e la nebbia

INQUADRAMENTO PEDOLOGICO

In relazione alle zone climatiche, i nostri terreni appartengono alle terre rosse che caratterizzano le regioni calcaree dell'Italia meridionale. Inoltre, sono presenti sia terreni argillosi che alluvionali.

STABILITA' DEL TERRITORIO

Si vuole premettere che numerosi sono i fattori che influiscono sulla stabilità di un pendio e ne condizionano i processi morfoevolutivi, di loro quelli più importanti sono i seguenti:

1. La configurazione geometrica del pendio;
2. La natura litologica dei terreni costituenti il pendio;
3. Le condizioni idraulico-forestali ovvero la presenza ed incidenza delle acque sotterranee, di quelle superficiali e della copertura vegetale;
4. Le azioni esterne tra le quali hanno maggior peso le precipitazioni meteoriche, i processi erosivi, gli eventi sismici e l'attività antropica.

Nell'ambito del territorio di questa Provincia, una delle cause principali responsabile, nella maggior parte dei casi, dell'innescarsi e/o evolversi di un fenomeno franoso, è rappresentata dalle precipitazioni meteoriche a carattere piovoso e nevoso che imperversano nelle stagioni autunnali ed invernali.

L'acqua può essere considerata l'elemento perturbante della stabilità del territorio provocando dissesti del suolo e sottosuolo.

La sua azione erosiva è in stretta connessione alle caratteristiche litologiche e geomorfologiche dei terreni con i quali interagisce.

L'alternarsi di lunghi periodi di siccità e di intense precipitazioni dà luogo, soprattutto sui terreni argillosi, a modifiche delle loro caratteristiche meccaniche.

Tali modifiche comportano l'istaurarsi di movimenti franosi anche dove l'acclività non è eccessiva.

La stabilità viene compromessa per lo più da scalzamenti al piede dovuti all'azione erosiva delle acque ruscellanti, di dilavamento e di quelle incanalate da attività antropiche inappropriate.

Il ruscellamento è, così, la causa determinante dell'erosione.

Tale fenomeno è favorito oltre che dalla componente argillosa dei terreni, anche da un'agricoltura esercitata in modo improprio ovvero da un caotico riparto delle colture ove i seminativi sono esposti fortemente all'impatto delle precipitazioni autunnali e i solchi di lavorazione costituiscono la via preferenziale per lo scorrimento delle acque piovane, da ciò i fenomeni di ruscellamento e l'istaurarsi del movimento franoso.

Altra causa non meno importante delle precedenti è l'assenza del manto arboreo di copertura del suolo nelle zone dove le pendenze rilevanti richiederebbero tale copertura.

LA VEGETAZIONE

L'analisi della vegetazione contiene un punto di vista biologico e un punto di vista geografico.

La Provincia di Benevento rientra nella zona montana inferiore dell'Appennino meridionale, che si allaccia al limite superiore della macchia mediterranea fino al limite inferiore del castagno.

In base alla classificazione del Pavari, la zona forestale in oggetto rientra tra il Lauretum e il Castanetum.

Essa è caratterizzata da Castagno oppure dalle quercie decidue.

La flora presente nel territorio della provincia di Benevento è costituita per quanto riguarda le specie arboree da latifoglie quali il pioppo, l'acero, il rovere, il cerro, il salice, il castagno, il carpino, l'orniello, l'ailanto, il leccio, la robinia, l'olmo e altre specie minori.

Mentre le specie arbustive maggiormente presenti sono la ginestra, il rovo, il lentisco, il cratogo, la rosa canina, il viburno e altre.

Le specie erbacee sono molteplici e quasi sempre presenti in maniera infestante. Il sottobosco è costituito nelle zone più ombrose da *Ruscus aculeatus*, *Vinca sp.*, corniolo e, nelle restanti zone da arbusti della famiglia delle rosacee, croco, menta, timo, lavanda, ginestre, orchidee selvatiche, mentre nelle zone sufficientemente umide sono presenti felci, canne, *Typha*, *Scirpus*, *Juncus*, da giunco che veniva intrecciato così da ottenere le caratteristiche "fascere" per il formaggio e la ricotta e l'*Arundo donax* (canna comune).

Sono presenti inoltre impianti di riforestazione realizzati con conifere (*Pinus Halepensis*, *Pinus Pinea*, *Pinus Pinaster*, *Cupressus Arizona*) inseriti artificialmente in qualsiasi contesto, che poco si addicono alle caratteristiche pedoclimatiche e paesaggistiche dell'ambiente circostante.

Tali inserimenti hanno comportato un notevole degrado al nostro paesaggio.

Nel valutare le caratteristiche della vegetazione (punto di vista vegetazionale), bisogna distinguere il concetto di vegetazione, che è il complesso delle piante di

un determinato territorio, considerate nei loro rapporti con l'ambiente, il concetto è contrapposto a quello di Flora che è il complesso delle piante considerate dal punto di vista della sistematica botanica.

Quindi la vegetazione si può definire come la componente vegetale di un dato Ecosistema, che assieme alla componente animale determina la biocenosi di quel ecosistema.

Secondo il criterio formale, le varie componenti della vegetazione possono essere fondamentalmente distinte in alberi, cespugli o arbusti e piante erbacee, che in vario modo mescolate tra loro, danno luogo a diverse formazioni vegetali.

Oltre all'analisi delle forme e della struttura, è molto importante l'analisi delle funzioni vegetali, che è il rapporto tra le associazioni vegetali e il loro ambiente.

Tra le funzioni della vegetazione bisogna tener conto dell'influenza sul clima generale e locale che temperandone gli eccessi e le medie stagionali della temperatura e delle precipitazioni determinano condizioni di vita più accettabili.

INTERVENTI AI SENSI DELLA L.R. 11/96 - articolo 2 e 5

Gli Enti Delegati annualmente sono tenuti a predisporre un Piano Stralcio, attuativo del Piano Forestale Generale (art. 5), mediante il quale programmano gli interventi da realizzare nel territorio di competenza.

Il Consiglio Provinciale con Delibera Consiliare n. 14 del 23 Marzo 2005 ha approvato il Piano Forestale 2005 così come disposto dall'art.5 della legge regionale 11/1996, in conformità alle specifiche esigenze e agli obiettivi prefissati dall'Ente per un importo complessivo di € **2.530.000,00**.

Il Settore Foreste della Regione Campania con nota prot. n. 2005.0814874 del 5/10/2005, assunta al prot. dell'Ente al n. 0022483 in data 13/10/2005 comunicava a questo Ente il riparto definitivo delle risorse relative alla realizzazione del Piano di forestazione e bonifica montana per l'anno 2005, pari a € ~~2.053.486,00~~ **2.053.486,00**. Le risorse assegnate il Settore Agricoltura ha provveduto a rimodulare il Piano Forestale 2005

Si rappresenta che la forza lavoro di questo Ente ad oggi è composta è composta da n. 72 O.T.I. e n. 37 O.T.D.

Da un'analisi di previsione delle giornate lavorative per l'anno 2005 tenuto conto degli impegni dovuti al Servizio antincendio boschivo, si raggiungeranno le 27.000 gg. lavorative, per un costo complessivo della manodopera di circa € **2.200.000,00**, e quindi le risorse assegnate dalla Regione Campania risultano completamente insufficienti al fine di garantire le fasce occupazionali così come riportato dall'art. 30 della legge regionale 11/1996.

Le variazioni degli interventi hanno riguardato le seguenti categorie:

- Manutenzione sentieri campestri con la soppressione di un intervento, per un totale di € 180.000,00;
- Manutenzione alle Sistemazioni idraulico-forestali per un totale di € 122.000,00;
- Manutenzione del verde pubblico per € 713.000,00;
- Prevenzione e spegnimento incendi boschivi per € 624.124,00;
- Conservazione, miglioramento ed ampliamento del verde pubblico per un totale di € 49.000,00;
- Rimboschimento ex novo – l'intervento è stato soppresso;
- Interventi di somma urgenza – interventi soppressi dal Piano.

Le azioni e gli interventi inseriti nella rimodulazione del Piano Stralcio 2005, sono sempre rivolte al miglioramento dell'ambiente, alla difesa del paesaggio e del territorio, attraverso azioni ed interventi mirati alla conservazione delle risorse, oltre che al miglioramento delle condizioni di vita e allo sviluppo socio-economico degli abitanti.

Nel rispetto delle indicazioni del P.F.G. 2002/2006 e della succitata nota regionale, il Settore Agricoltura, Alimentazione, Territorio Rurale e Forestale di questo Ente ha provveduto a rimodulare gli interventi da inserire nel "PIANO FORESTALE STRALCIO ANNO 2005", così come di seguito distinto:

A) – Interventi di manutenzione delle opere esistenti;

A) INTERVENTI DI MANUTENZIONE DELLE OPERE REALIZZATE

- MANUTENZIONE AI RIMBOSCHIMENTI EX NOVO

Questa categoria di interventi interessa i giovani rimboschimenti, ossia quelli realizzati negli ultimi 5/6 anni. I lavori di manutenzione risultano di primaria importanza affinché il nuovo impianto possa attecchire e svilupparsi per dar vita all'ecosistema bosco.

I lavori che si andranno a realizzare sono i seguenti:

- Cure colturali, consistenti nel taglio delle erbe infestanti, zappettatura, potatura di formazione alle giovani piante;
- Formazione di fasce e viali parafuoco;
- Manutenzione chiudenda;
- Risarcimenti dovuti da eventuali fallanze.

Le specie vegetali da utilizzare saranno prevalentemente latifoglie autoctone presenti nella zona e per il loro reperimento verrà fatta regolare richiesta ai Vivai gestiti dalla Regione, in mancanza saranno acquistate da vivai specializzati in produzione di piantine forestali.

- MANUTENZIONE SU BOSCHI ESISTENTI

Fanno parte di questi interventi sia i rimboschimenti realizzati negli anni dall' I. R. F. di Benevento che da questa Provincia con i fondi delle LL. RR. 27/79 e successive, e sia boschi di proprietà pubblica e privata, che per motivazioni varie, negli ultimi anni non sono stati oggetto di alcun intervento di manutenzione e cura colturale.

Tali interventi necessitano al fine di una prevenzione dagli incendi boschivi, in quanto una delle cause di questa calamità è l'incuria a cui sono sottoposti i nostri boschi.

I lavori tenderanno al recupero ambientale e paesaggistico, oltre al raggiungimento delle funzioni proprie del bosco che sono di difesa idrogeologica, biologica, climatica, ricreativa e produttiva. Inoltre, a tali funzioni sarà aggiunto anche quella di un "riordinamento fondiario" che potremo chiamare forestale, considerato che l'area d'intervento è interessata da una notevole frammentazione della proprietà e quindi sia il dissesto idrogeologico che ambientale può essere lo scopo principale del lavoro. Sicuramente quella produttiva, in quanto non bisogna trascurare che la risorsa legno riveste una fondamentale importanza nell'economia del nostro Paese, che è largamente deficitario e vincolato all'importazione di tale materia e quindi gli interventi di rimboschimento assumono una notevole importanza anche nell'economia della Regione. La difesa delle pendici che il bosco produce non è certo trascurabile, e quindi l'impianto di specie arboree e arbustive al fine di creare un giusto equilibrio tra di loro, consente di limitare danni all'ambiente circostante e al rispetto di protezione del suolo dall'erosione idrica superficiale e uno dei principali scopi che questo lavoro si propone.

I lavori che si andranno a realizzare consisteranno essenzialmente nelle cure colturali, formazione di fasce e viali parafuoco, e di quanto altro occorra per la prevenzione e difesa dagli incendi boschivi.

Dove ne sussiste la necessità saranno realizzati dei tagli colturali.

- MANUTENZIONE ALLE SISTEMAZIONI IDRAULICHE

Gli interventi di manutenzione alle opere di sistemazione idraulico-forestale risultano di prioritaria importanza infatti, grazie a tali interventi, si viene a ridurre la possibilità di ulteriori dissesti e, nel contempo, le opere realizzate dimostreranno la loro perfetta rispondenza anche alle esigenze di durata nel tempo e alle sollecitazioni di servizio. Gli interventi da realizzare saranno illustrati nelle schede allegate e nelle perizie esecutive.

- MANUTENZIONE VERDE PUBBLICO

Questo Settore dal 1987 (L.R. 13/87) ha realizzato nei territori di propria competenza svariati interventi di verde pubblico. E' dimostrato che nel tempo, dove non si è intervenuto con successive manutenzioni e cure colturali (zappettature, potature, concimazioni, risarcimenti, irrigazioni di soccorso nei periodi estivi), si sono verificate situazioni che hanno vanificato l'impegno profuso, sia delle risorse finanziarie che del lavoro realizzato.

Pertanto, si rende necessario se non indispensabile e prioritario proseguire con i lavori di manutenzione dopo la realizzazione delle opere.

Per quanto riguarda il Verde Urbano tale intervento è oltremodo utile e necessario. La scelta degli interventi da effettuare non è stata né casuale e né di ordine politico, in quanto sono stati inseriti tutti i lavori di verde realizzati da questo Ente nel corso degli anni, oltre a quelli segnalati dalle amministrazioni comunali competenti per territorio.

L'elenco e l'ubicazione sono riportati nell'allegata scheda.

PREVENZIONE E SPEGNIMENTO INCENDI BOSCHIVI

Un aspetto rilevante dell'attività degli EE. DD. è quella legata al Servizio Antincendio boschivo, che rientra in un quadro più ampio di organizzazione riguardante il " Piano di Difesa e Conservazione del Patrimonio Boschivo dagli incendi"

La Provincia di Benevento quale Ente Delegato in materia di Economia, Bonifica montana e difesa del suolo ha il compito di attivare tutte le azioni possibili di prevenzione, contrasto, spegnimento e bonifica dell'aree percorse dal fuoco nell'ambito del territorio di propria competenza.

La prevenzione viene svolta adottando e realizzando specifiche perizie di manutenzione ai boschi esistenti al fine di ridurre ed eliminare il pericolo da incendi e nel contempo di aumentare la potenziale produttività e la fruibilità del bosco dal punto di vista turistico, ricreativo e scientifico.

Tali interventi consistono principalmente in lavori di:

- Diradamento;
- Pulizia del sottobosco;
- Formazione di fasce e viali parafuoco,
- Segnaletica dei sentieri con appositi cartelli.

Inoltre, vengono redatte più perizie riguardanti l'azione di spegnimento, che viene effettuato con squadre di operai idraulico-forestali, equipaggiati e forniti di ogni mezzo idoneo alla lotta terrestre agli incendi boschivi.

Il coordinamento delle suddette squadre è di competenza del Settore.

Il Piano A.I.B. prevede la costituzione di un Centro Operativo (C.O.E.D.) e di Nuclei Operativi (N.O.E.D.), che per una necessità puramente logistica sono ubicati entrambi a Benevento.

Per il funzionamento operativo di tale struttura operativa viene annualmente redatto un apposito Piano A.I.B., di concerto con il Coordinamento Operativo Provinciale (C.O.P.), con sede presso lo STAPF di Benevento e le Comunità Montane della provincia di Benevento.

Si rappresenta che il considerevole aumento nel riparto del Piano degli interventi di prevenzione e spegnimento è dovuto alla richiesta della Regione Campania di organizzare una squadra operativa già da metà Marzo al fine di fronteggiare un'emergenza che annualmente si ripropone dal mese di marzo, oltre ad attivare delle squadre per la vigilanza e la segnalazione di eventuali ~~Quella~~ ~~Quella~~ Provincia ha presentato ed attuato un progetto POR 2000/2006 – Misura 4.17 - tipologia 4/b, con la quale sono stati acquistati mezzi (trattori e attrezzi) per la prevenzione, oltre due Land Rover attrezzate con nuovi sistemi di lotta agli incendi boschivi.

Inoltre, nell'ambito della stessa misura è stato presentato alla Regione Campania nel 1° bimestre 2003, un progetto riguardante la costruzione di un Centro A.I.B. con annessi depositi per macchine e attrezzi, che sarà disponibile sin dalla prossima Campagna AIB.

MANUTENZIONE ALLA VIABILITA' DI SERVIZIO

Anche per quanto riguarda la viabilità di servizio risulta indispensabile e prioritario intervenire con lavori di manutenzione.

Le operazioni da effettuare saranno le seguenti:

- Ripristino scarpate;
- Ripristino cunette;
- Ricarica della sede stradale.

- MANUTENZIONE DI SENTIERI

In un'ottica sempre più ambientalista e paesaggistica degli interventi di competenza degli operai idraulico-forestali, risulta necessaria ed indispensabile l'opera di salvaguardia di beni comuni quali i sentieri ~~Balnearie~~ che tali sentieri sono stati oggetto ultimamente anche d'interventi con Misure POR da parte dei Comuni, e che al fine di incentivare un turismo locale atto alla conoscenza dei luoghi e alla valorizzazione ambientale dei territori di competenza, non facilmente accessibili, si ritiene opportuno inserire in questo Piano questa tipologia d'intervento, anche quale miglioramento e potenziamento alla viabilità forestale e alla prevenzione ~~Interventi~~ ~~Interventi~~ da effettuare saranno le seguenti:

- Individuazione su apposite planimetrie dei sentieri;
- Segnaletica e cartellonistica;
- Taglio di erbe infestanti;
- Manutenzione e/o rifacimento di staccionate;

CONSERVAZIONE, MIGLIORAMENTO ED AMPLIAMENTO DEL VERDE PUBBLICO

- La legge regionale 11/1996 ha tra le finalità il conseguimento degli interventi di Verde Pubblico.
- Per Verde Pubblico s'intende tutta la vegetazione nelle città e nelle vicinanze di esse, a cura delle amministrazioni civiche, per il godimento dei cittadini. Ci si riferisce a giardini, parchi, alle alberature stradali, alle aiuole piccole e grandi che compongono il territorio comunale. In Italia ad oggi non esiste alcuna pianificazione che riguarda il verde e il paesaggio e pertanto non vengono date indicazioni di sorta circa i criteri progettuali e i materiali da impiegare nelle aree a verde e ne le figure professionali a cui conferire gli incarichi tecnici. I vantaggi e gli scopi che si prefiggono gli interventi di verde in aree urbane sono molteplici. Il verde di città inizialmente era vincolato a funzioni d'utilità, poi di unificazione tra gli edifici e lo spazio circostante, oggi si può dire che i giardini, i parchi sono lo specchio del modo di vivere dei popoli, l'espressione della loro cultura, della loro mentalità. Tra le funzioni più importanti vi è quella del miglioramento ambientale, le piante sono una vera e propria macchina di "igiene ambientale" nel migliorare le condizioni di vita delle città. Pertanto, con la rimodulazione del Piano Forestale Generale sono state previste interventi di conservazione, ampliamento e miglioramento del verde pubblico, che per le ragioni innanzi dette e per la forte richiesta da parte delle amministrazioni comunali, sono stati inseriti interventi che rivestono una rilevante importanza storica e socio-culturale. L'ubicazione e il costo dei lavori sono precisati nelle schede allegate al Piano. Rilevato che con il riparto definitivo delle risorse relative all'anno 2005 sono state decurtate una cospicua somma, si è reso necessario limitare gli interventi di Conservazione, miglioramento e ampliamento del verde pubblico, per cui l'unico intervento da realizzare sarà quello del Centro A.I.B. alla località Piano Cappelle nel Comune di Benevento.

APPLICAZIONE DELLE NORME DI SICUREZZA (D.LG.VO.626/94)

La Provincia di Benevento nell'ambito della propria attività ha predisposto il "PIANO DI SICUREZZA" per i lavori di forestazione, bonifica montana e difesa del suolo, che tiene conto del particolare svolgimento, dei luoghi e della tipologia degli interventi.

Inoltre sono stati nominati il Medico competente e il Responsabile della Sicurezza acquistati e dati in dotazione ad ogni singolo operaio i Dispositivi di Protezione Individuali (D.P.I.), conformi alle norme CE, oltre alle valigette di pronto soccorso.

Di concerto con il medico e il responsabile della sicurezza, questo Settore ha organizzato nell'anno 2000 una giornata di formazione sull'argomento della sicurezza e un corso di pronto intervento.

Inoltre gli addetti al Servizio Antincendio Boschivo hanno partecipato ad un corso di formazione, tenuto da funzionari del Comando dei Vigili del Fuoco di Benevento. Per gli acquisti dei D.P.I. saranno previsti nei quadri economici dei progetti per gli interventi del suddetto Piano, mentre il medico e il responsabile della sicurezza sono a totale carico dell'Ente.

Nel Piano suddetto rimodulato è stato inserito un progetto di formazione-lavoro (on the job), per complessivi € 12.012,00.

Tali corsi si rendono necessari ai fini del rispetto della normativa vigente in materia di prevenzione del lavoro.

CONCLUSIONI


Gli interventi previsti nel Piano Forestale Generale che saranno realizzati mediante il Piano Stralcio 2005 così rimodulati, consentiranno la salvaguardia del territorio sia dal punto di vista idrogeologico che paesaggistico, oltre alla tutela delle superficie boscate esistenti, e non ultimo la garanzia dei posti di lavoro agli addetti alle sistemazioni idraulico-forestale in forza a questa Provincia.

Sulla scorta di quanto riportato, la proposta che si ritiene formulare per la rimodulazione del Piano Stralcio 2005 è la seguente:

1. MANUTENZIONE AI RIMBOSCHIMENTI EX NOVO	€ 64.500,00
2. MANUTENZIONE SUI BOSCHI ESISTENTI	€ 267.000,00
3. MANUTENZIONE ALLE SISTEMAZIONI IDRAULICO-FORESTALE	€ 122.00,00
4. MANUTENZIONE E PRESIDIO STRADE DI SERVIZIO	€ 21.850,00
5. MANUTENZIONE SENTIERI CAMPESTRI	€ 180.000,00
6. MANUTENZIONE VERDE PUBBLICO	€ 713.000,00
7. OPERE DI PREV. E SPEGNIMENTO INCENDI BOSCH.	€ 624.124.,00
8. CONSERVAZIONE, AMPLIAMENTO E MIGLIORAMENTO DEL VERDE PUBBLICO	€ 49.000,00
9. PROGETTO FORMAZIONE –LAVORO (on the job)	€ 10.012,00
TOTALE	€ 2.053.486,00

Gli interventi inseriti nel suddetto Piano sono riportati nelle schede allegate dove sono indicati i dati necessari per l'individuazione e la localizzazione sul territorio.

IL DIRIGENTE DEL SETTORE
Arch. Elisabetta Cuoco






ASSESSORATO AGRICOLTURA E FORESTE

PROVINCIA DI BENEVENTO

SETTORE AGRICOLTURA – ALIMENTAZIONE – TERRITORIO
RURALE E FORESTALE

PIANO FORESTALE STRALCIO ANNO 2005
RIMODULATO

redatto ai sensi della legge regionale n. 11 / 1996



Piano di forestazione e bonifica montana per l'anno: 2003

	COMUNE	SUPERFICIE COMPLESSIVA (ettari)	SUPERFICIE MONTANA (ettari)	SUPERFICIE A PASCOLI (ettari)	SUPERFICIE A BOSCHI (ettari)	NUMERO ABITANTI	NOTE
1	BENEVENTO	1.296			117.72,00	61.791	
2	AIROLA	1.449			200,41,00	7.622	
3	AMOROSI	1.103			24,50,00	2.761	
4	ARPAISE	659			21,19,00	863	
5	CALVI	2.219			7,65,00	2.348	
6	CASTELPOTO	1.182			78,42,00	1.476	
7	CEPPALONI	2.367			36,14,00	3.402	
8	DUGENTA	1.596			25,91,00	2.646	
9	PIETRELCINA	2.877			20,19,00	3.031	
10	S.GIORGIO DEL SANNIPO	2.227			10,21,00	9.505	
11	S.LEUCIO DEL SANNIO	996			12,24,00	3.159	
12	S.MARTINO SANNITA	633			49,72,00	1.180	
13	S.NAZZARO	202			11,00,00	805	
14	S.NICOLA MANFREDI	1.889			467,19,00	3.226	
15	S.ANGELO A CUPOLO	1.088			25,00,00	4.185	
16	TELESE TERME	983			49,40,00	5.756	
17							
18							
19							
20							
21							
22							
23							
24							
25							
26							
	TOTALE	22.766	0	0	0	113.756	

timbro dell'Ente

e
firma del Dirigente

Piano di forestazione e bonifica montana per l'anno: 2003

N. PROGR.	TIPOLOGIA	MARCA	MODELLO	ANNI DI ESERCIZIO	PROPRIETA' / NOLEGGIO	NOTE
1	automezzi	Land Rover	Defender 90 HT Turbo	15	proprietà	
2	"	Nissan	King Cab	4	proprietà	
3	"	Land Rover	LD Defender 130 C SP Double cab	1	proprietà	allestimento IFEX 3320 cannone basculante
4	"	Land Rover	LD Defender 130 C Double cab	1	proprietà	600LT
5	Motosega	Sthil	LAMA DA 40 CM	12	proprietà	
6	trattore gommato	New Holland	TL 90 CAB	1	proprietà	
7	trattore cingolato	New Holland	TK 76	1	proprietà	
8	rimorchio	Bicchi	BP 90 MU FIM	1	proprietà	
9	fresatrice	Siema	SM/155	1	proprietà	
10	vangatrice	Siema	VP 165	1	proprietà	
11	cippatrice	Prof. Peruzzo	TB 500	1	proprietà	
12	modulo antincendio	PM	modello 400 lt	8	proprietà	
13	decespugliatori	Alpina	VP 40	4	proprietà	
14	D.P.I. (DISPOSITIVI DI PROTEZIONE INDIVIDUALI)	D.P.I. (dispositivi di protezione individuali)			proprietà	D.lg.vo 626/94 - calzature, tute da lavoro e quant'altro previsto
15	betoniera	Lombardini	S.M. E.	6	proprietà	
16	gruppo elettrogeno	Lombardini	S.M.E. 6.E.4500 MOSA	5	proprietà	
17						
18						
19						
20						
21						
22						
23						
24						
25						
26						
27						
28						
29						
30						
31						
32						
33						
34						

timbro dell'Ente

firma del Dirigente

Piano di forestazione e bonifica montana per l'anno: 2003

N. PROGR.	TIPOLOGIA	MARCA	MODELLO	ANNI DI ESERCIZIO	PROPRIETA' / NOLEGGIO	NOTE
35						
36						
37						
38						
39						
40						
41						
42						
43						
44						
45						
46						
47						
48						
49						
50						
51						
52						
53						
54						
55						
56						
57						
58						
59						
60						
61						
62						
63						
64						
65						
66						
67						
68						

timbro dell'Ente

firma del Dirigente




Piano di forestazione e bonifica montana per l'anno: 2003

N. PROGR.	TIPOLOGIA	MARCA	MODELLO	ANNI DI ESERCIZIO	PROPRIETA' / NOLEGGIO	NOTE
69						
70						
71						
72						
73						
74						
75						
76						
77						
78						
79						
80						
81						
82						
83						
84						
85						
86						
87						
88						
89						
90						
91						
92						
93						
94						
95						
96						
97						
98						
99						
105						

timbro dell'Ente

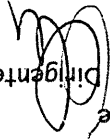
firma del Dirigente



N°	Cognome	Nome	Data di Nascita	Livello	Qualifica	Tempo determinato / indeterminato	n. gg. Lav.	Note
1	AMORE	ANTONIA	12/03/1949		QUAL.	O.TI.	321	
2	BELVISO	ARMANDO	23/08/1941		COM.	O.TI.	321	
3	BOCCHINO	PASQUALE	21/12/1954		SPECIAL.	O.TI.	304	
4	BOVINO	PELLEGRINO	25/09/1944		COM.	O.TI.	321	
5	BUCCELLA	CARLO	12/10/1950	V	SPECIAL. SUPER	O.TI.	321	
6	CANELLI	L. GIULIANO	28/01/1956		SPECIAL.	O.TI.	285	
7	CASBARRA	G. ANTONIO	02/07/1952	V	SPECIAL. SUPER	O.TI.	321	
8	CATALANO	ANTONIO	02/06/1940		QUALIF.	O.TI.	321	
9	CELLA	MARIO	15/07/1957		SPECIAL.	O.TI.	321	
10	CERULO	VITTORIO	19/11/1958		QUAL.	O.TI.	321	
11	CIARDIELLO	GERARDO	21/01/1966		SPECIAL.	O.TI.	318	
12	CIARLA	SAVERIO	10/02/1952		SPECIAL.	O.TI.	321	
13	COCCA	GIOVANNI	14/09/1959		SPECIAL.	O.TI.	321	
14	COLANDREA	COSIMO	23/06/1963		SPECIAL.	O.TI.	320	
15	D'AIELLO	LUIGI	08/10/1972		SPECIAL.	O.TI.	321	
16	D'AIELLO	GENNARO	07/02/1942	V	SPECIAL. SUPER	O.TI.	321	
17	DE ANGELIS	GIOVANNI	06/03/1948		SPECIAL.	O.TI.	318	
18	DE ANGELIS	NICOLA	12/12/1952		SPECIAL.	O.TI.	320	
19	DE CICCIO	GERARDO	18/04/1958		SPECIAL.	O.TI.	317	
20	DE DUONNI	VITTORIO	26/10/1945		SPECIAL.	O.TI.	321	
21	DE IESO	ROSARIO	20/12/1955		SPECIAL.	O.TI.	321	

timbro dell'Ente

firma del Dirigente



N°	Cognome	Nome	Data di Nascita	Livello	Qualifica	Tempo determinato / indeterminato	n.99.Lav.	Note
22	DE LAURO	GERARDO	05/03/1940		QUAL.	O.T.I.	314	
23	DE ROSA	CARMINE	24/05/1946		COM.	O.T.D.	101	
24	DE ROSA	DIODORO	28/04/1955		QUAL.	O.T.D.	156	
25	DE ROSA	NICOLA	02/06/1960		SPECIAL.	O.T.I.	222	
26	DE VIZIO	ALBERTO	05/06/1962		QUAL.	O.T.I.	321	
27	DI CAPPIO	EGIDIO	05/06/1946		SPECIAL.	O.T.I.	302	
28	DI PAOLA	DOMENICANTONIO	21/03/1948		QUAL.	O.T.I.	321	
29	FESTA	AMLETO	15/05/1951	V	SPECIAL.SUPER	O.T.I.	321	
30	FESTA	FRANCESCO	06/04/1955	V	SPECIAL.SUPER	O.T.I.	321	
31	FORGIONE	AMBROGIO	18/07/1966		QUAL.	O.T.I.	321	
32	FORTUNATO	LUIGI	01/01/1946		SPECIAL.	O.T.I.	321	
33	FORTUNATO	UMBERTO	24/07/1942		SPECIAL-	O.T.I.	321	
34	FRANCIONE	LUIGI	21/05/1944		SPECIAL.	O.T.I.	321	
35	GIALLONARDO	VINCENZO	24/01/1944	V	SPECIAL.SUPER	O.T.I.	321	
36	GOGLIA	ANTONIO	06/11/1941		COM.	O.T.D.	101	
37	IANNACE	ALFONSO	09/10/1958	V	SPECIAL.SUPER	O.T.I.	321	
38	IANNELLI	ANIELLO	01/01/1965		SPECIAL.	O.T.I.	321	
39	IANNELLI	GIUSEPPE	26/10/1957		SPECIAL.	O.T.I.	318	
40	IANNELLI	PASQUALE	06/02/1953		SPECIAL.SUPER	O.T.I.	321	
41	IANNOTTA	REMIGIO	10/11/1961		SPECIAL.	O.T.I.	321	
42	IEVOLELLA	PELLEGRINO	12/11/1962		QUAL.	O.T.I.	321	

timbro dell'Ente

e

firma del Dirigente



N°	Cognome	Nome	Data di Nascita	Livello	Qualifica	Tempo determinato / indeterminato	n. gg. Lav.	Note
43	ILVENNI	LUIGI	07/01/1940		QUAL.	O.T.I.	321	
44	IZZO	GIUSEPPE	01/02/1956		SPECIAL.	O.T.I.	321	
45	LENGUA	ANTONIO	20/10/1950	V	SPECIAL.SUPER	O.T.I.	321	
46	MAIONE	VINCENZO	15/05/1950		SPECIAL.	O.T.I.	298	
47	MANCINO	CARLO	30/07/1961		SPECIAL.	O.T.I.	321	
48	MANSUETO	ANTONIO	26/10/1948		SPECIAL.	O.T.I.	321	
49	MARINO	ANTONIO	09/10/1960		SPECIAL.	O.T.I.	321	
50	MARINO	NICOLA	09/10/1960		SPECIAL.	O.T.I.	321	
51	MARINO	VITTORIO	19/11/1938	V	SPECIAL.SUPER	O.T.I.	321	
52	MEZZA	GENNARO	13/03/1954		SPECIAL.	O.T.I.	267	
53	MINICOZZI	LUIGI	27/05/1957		SPECIAL.	O.T.I.	321	
54	MORGANELLA	MICHELE	20/02/1945		SPECIAL.	O.T.I.	298	
55	MUCCIO	COSTANZO	28/08/1953		SPECIAL.	O.T.I.	321	
56	OLIVA	CLEMENTE	12/09/1958		QUAL.	O.T.I.	262	
57	OLIVIERI	MAURIZIO	30/08/1960		SPECIAL.	O.T.I.	304	
58	PALLADINO	ANTONIO	25/05/1949		COM.	O.T.I.	294	
59	PALLADINO	MARIO	02/04/1958	V	SPECIAL.SUPER	O.T.I.	321	
60	PALUWBO	GIUSEPPE	29/05/1959		SPECIAL.	O.T.I.	317	
61	PARENTE	RICCARDO	25/02/1950		QUAL.	O.T.I.	321	
62	PASTORE	GENNARO	28/10/1944		SPECIAL.	O.T.I.	321	
63	PEPICIELLO	ANTONIO	19/06/1950		SPECIAL.	O.T.I.	321	


timbro dell'Ente

e
firma del Dirigente

N°	Cognome	Nome	Data di Nascita	Livello	Qualifica	Tempo determinato / indeterminato	n. gg. Lav.	Note
64	REPOLE	RAFFAELE	19/06/1965		SPECIAL.	O.T.I.	321	
65	RINALDI	ALESSANDRO	01/03/1970		SPECIAL.	O.T.I.	321	
66	ROMANELLI	ETTORE	02/09/1951		SPECIAL.	O.T.I.	317	
67	ROMANELLI	FRANCESCO	29/08/1959		SPECIAL.	O.T.I.	321	
68	SALOMONE	ANDREA	08/11/1957		SPECIAL.	O.T.I.	321	
69	SANTILLO	VITO	11/01/1942		SPECIAL.	O.T.I.	321	
70	SCHIPANI	ANTONIO	11/06/1959		SPECIAL.	O.T.I.	321	
71	SODANO	ROSARIO	07/10/1968		SPECIAL.	O.T.I.	318	
72	STABILE	ALFONSO	04/01/1949		SPECIAL.	O.T.I.	321	
73	TESAURO	NICOLA	13/01/1954		SPECIAL.	O.T.I.	321	
74	VERZE	NICOLA	12/05/1948		SPECIAL.	O.T.I.	321	
75	ZITO	ANGELANTONIO	11/09/1956		SPECIAL.	O.T.I.	321	
76								
77								
78								
79								
80								
81								
82								
83								
84								

timbro dell'Ente

firma del Dirigente



Piano di forestazione e bonifica montana per l'anno:

N°	Cognome	Nome	Data di Nascita	Livello	Qualifica	Tempo determinato / indeterminato	n.gg.Lav.	Note
85								
86								
87	AUTORE	GIUSEPPE	25/02/1982		COM.	O.T.D.	51	
88	ABBATIELLO	MICHELE	23/06/1982		COM.	O.T.D.	51	
89	BUFFOLINO	GIANFRANCO	01/03/1964		COM.	O.T.D.	51	
90	BUFFOLINO	SIMONE	08/12/1961		COM.	O.T.D.	51	
91	CAPONE	ANTONIO	17/07/1970		COM.	O.T.D.	51	
92	CORONA	CARLO	06/09/1984		COM.	O.T.D.	51	
93	DE ROSA	ACHILLE	21/06/1986		COM.	O.T.D.	51	
94	DEL GROSSO	PASQUALE	02/12/1972		COM.	O.T.D.	51	
95	DE ROSA	GERARDO	26/08/1966		COM.	O.T.D.	51	
96	DE GENNARO	FABIO	07/07/1966		COM.	O.T.D.	51	
97	DI TOMA	LUCIANO	25/07/1969		COM.	O.T.D.	10	
98	DI DONATO	MASSIMILIANO	15/07/1972		COM.	O.T.D.	51	
99	DI NUNZIO	CORRADO	24/07/1967		COM.	O.T.D.	51	
100	DONATO	VINCENZO	25/03/1970		COM.	O.T.D.	51	
101	FORGIONE	FRANCESCO	07/03/1967		COM.	O.T.D.	51	
102	GALIETTA	GUERINO	01/01/1974		COM.	O.T.D.	51	
103	GISMONDI	LUIGI	09/07/1982		COM.	O.T.D.	51	
104	IANARO	CORRADO	19/02/1972		COM.	O.T.D.	51	
105	IANNOTTA	MAURIZIO	16/07/1984		COM.	O.T.D.	51	

timbro dell'Ente

e

firma del Dirigente

Piano di forestazione e bonifica montana per l'anno:

N°	Cognome	Nome	Data di Nascita	Livello	Qualifica	Tempo determinato / Indeterminato	n.gg.Lav.	Note
106	MANGANIELLO	ANTONIO	10/08/1980		COM.	O.T.D.	51	
107	MACCHIAROLO	INNOCENZO	03/09/1972		COM.	O.T.D.	51	
108	MARINO	FRANCO	25/07/1981		COM.	O.T.D.	51	
109	MOSCATO	CARMINE PASQUALE	17/05/1968		COM.	O.T.D.	51	
110	PERUGINI	MARIO	12/04/1980		COM.	O.T.D.	51	
111	RAZZANO	DANIELE	18/07/1970		COM.	O.T.D.	51	
112	RAGUCCI	NUNZIO	18/05/1957		COM.	O.T.D.	51	
113	RAZZANO	GIUSEPPE	25/03/1973		COM.	O.T.D.	51	
114	RAPUANO	SALVATORE	26/04/1978		COM.	O.T.D.	51	
115	RICCIO	ADDOLORATO	28/05/1971		COM.	O.T.D.	51	
116	SEVERINO	ALFONSO	09/12/1982		COM.	O.T.D.	51	
117	TANGREDI	ANTONIO	04/09/1973		COM.	O.T.D.	51	
118	VESSECCHIA	GIUSEPPE	03/06/1978		COM.	O.T.D.	51	
119	ZACCARI	MAURIZIO	21/11/1980		COM.	O.T.D.	51	
120	ZERRILLO	GIUSEPPE	16/11/1973		COM.	O.T.D.	51	
121	ZEOLLA	ANGELO	23/11/1964		COM.	O.T.D.	51	
122								
123								
124								
125								
126								

timbro dell'Ente

e
firma del Dirigente

Piano di forestazione e bonifica montana per l'anno:

N°	Cognome	Nome	Data di Nascita	Livello	Qualifica	Tempo determinato / indeterminato	n.gg.Lav.	Note
127								
128								
129								
130								
131								
132								
133								
134								
135								
136								
137								
138								
139								
140								
141								
142								
143								
144								
145								
146								
147								

timbro dell'Ente

e
firma del Dirigente

Piano di forestazione e bonifica montana per l'anno:

N°	Cognome	Nome	Data di Nascita	Livello	Qualifica	Tempo determinato / indeterminato	n.gg.Lav.	Note
148								
149								
150								
151								
152								
153								
154								
155								
156								
157								
158								
159								
160								
161								
162								
163								
164								
165								
166								
167								
168								

timbro dell'Ente

e

firma del Dirigente



Piano di forestazione e bonifica montana per l'anno:

N°	Cognome	Nome	Data di Nascita	Livello	Qualifica	Tempo determinato / indeterminato	n.gg.Lav.	Note
253								
254								
255								
256								
257								
258								
259								
260								
261								
262								
263								
264								
265								
266								
267								
268								
269								
270								
271								
272								
273								

timbro dell'Ente

e
firma del Dirigente

Piano di forestazione e bonifica montana per l'anno:

N°	Cognome	Nome	Data di Nascita	Livello	Qualifica	Tempo determinato / indeterminato	n. 99. Lav.	Note
316								
317								
318								
319								
320								
321								
322								
323								
324								
325								
326								
327								
328								
329								
330								
331								
332								
333								
334								
335								
336								

timbro dell'Ente

e


firma del Dirigente



Piano di forestazione e bonifica montana per l'anno:

N°	Cognome	Nome	Data di Nascita	Livello	Qualifica	Tempo determinato / indeterminato	n.gg.Lav.	Note
337								
338								
339								
340								
341								
342								
343								
344								
345								
346								
347								
348								
349								
350								
351								
352								
353								
354								
355								
356								
357								

timbro dell'Ente


firma del Dirigente


Piano di forestazione e bonifica montana per l'anno:

N°	Cognome	Nome	Data di Nascita	Livello	Qualifica	Tempo determinato / indeterminato	n. gg. Lav.	Note
358								
359								
360								
361								
362								
363								
364								
365								
366								
367								
368								
369								
370								
371								
372								
373								
374								
375								
376								
377								
378								

timbro dell'Ente

firma del Dirigente



Piano di forestazione e bonifica montana per l'anno:

N°	Cognome	Nome	Data di Nascita	Livello	Qualifica	Tempo determinato / indeterminato	n.gg.Lav.	Note
379								
380								
381								
382								
383								
384								
385								
386								
387								
388								
389								
390								
391								
392								
393								
394								
395								
396								
397								
398								
399								

timbro dell'Ente

e
firma del Dirigente



Piano di forestazione e bonifica montana per l'anno:

N°	Cognome	Nome	Data di Nascita	Livello	Qualifica	Tempo determinato / indeterminato	n. gg. Lav.	Note
400								

timbro dell'Ente

e
firma del Dirigente

N. INTERVENTO	TIPOLOGIA DELL'INTERVENTO	STATO DEI LUOGHI PRIMA DELL'INTERVENTO	OBIETTIVO DELL'INTERVENTO	DESCRIZIONE DELL'INTERVENTO	COSTO PREVISTO (Euro)	DIMENSIONI DELL'OPERA E UNITA' DI MISURA	UBICAZIONE			APPALTO (si - No)	NOTE
							COMUNI	FOGLI	PARTICELLE		
1	manutenzione ai	fallanze	facilitare la riuscita del	viali	27.000,00	Ha 4.80.00	Castelpoto	11	35-249-250	no	
2	imboschimenti ex novo		rimboschimento	e face parafuoco		Ha 4.13.00	Castelpoto	10	12-14	no	
3						Ha 4.93.90	Castelpoto	13	357-338-339-311-	no	
4						Ha 0.96.70	Castelpoto	14		30	no
5					18.750,00	Ha 1.76.90	Pietrelcina	4		68	no
6							Pietrelcina	10	7-1-8		no
7						Ha 4.84.81	Benevento	6	2-85-295-368		no
8						Ha 1.50.00	Benevento	15	7-14-58-70		no
9						Ha 3.00.00	Benevento	12		37	no
10											
11					18.750,00	Ha 10.00.00	Airola	9	204-91-22-102		no
12											
13											
14											
15											
16											
17	Manutenzione al	sottobosco incolto, piante	incendi	pulizia del sottobosco,	49.300,00	Ha 33.28.44	Pietrelcina	9	214-215-216-221		no
18	imboschimenti esistenti	in soprannumero	boschivi	parafuoco			Pietrelcina	11		179	no
19							Pietrelcina	10	151-152-175-177-42-		no
20							Pietrelcina	10	33-34-41-44-45-46-		no
21							Pietrelcina	10	171-176		no
22							Pietrelcina	22	35-79-337-270-75-		no
23							Pietrelcina	22		268	no
24					51.300,00	Ha 22.76.40	Castelpoto	3	127-134-149-136-8-		no
25							Castelpoto	3	38-34-37-122-125-		no
26							Castelpoto	3	119-137-132		
27						Ha 11.98.68	Castelpoto	14	8-10-24-84-86-87-		no

timbro dell'Ente
 e
 firma del Dirigente

Piano di forestazione e bonifica montana per l'anno: 2003

N. INTERVENTO	TIPOLOGIA DELL'INTERVENTO	STATO DEI LUOGHI PRIMA DELL'INTERVENTO	OBIETTIVO DELL'INTERVENTO	DESCRIZIONE DELL'INTERVENTO	COSTO PREVISTO (Euro)	DIMENSIONI DELL'OPERA E UNITA' DI MISURA	UBICAZIONE			APPALTO (SI - NO)	NOTE
							COMUNI	FOGLI	PARTICELLE		
28							Castelpoto	14	91-16-113-133	no	
29					54.300,00	Ha 5.82.30	Ceppaloni	22	130-259	no	
30							Ceppaloni	20	135-136-137	no	
31						Ha 10.36.00	Telese	3		no	
32						Ha 12.00.00	Benevento	1	398	no	
33						Ha 1.00.00	Benevento	6	160-161	no	
34						Ha 2.50.00	Benevento	52	652-653-655-657	no	
35					54.250,00	Ha 29.54.47	Dugenta	15	78-	no	
36						Ha 1.24.50	Dugenta	15		no	
37					19.250,00	Ha 0.72.10	Airola	9		no	
38						Ha 0.65.80	Airola	9	53	no	
39						Ha 1.20.10	Airola	9		no	
40						Ha 5.00.00	Sannio	10	5-6-7-9-226	no	
41						Ha 6.90.00	Sannio	12		no	
42					3.200,00	Ha 2.00.00	Ceppaloni	3	222-219-2-1-3	no	
43	Idraulico-forestale	dissesti.	conservare le opere esistenti	gabbioni e pulizia delle aree	122.000,00	mq	Pietrelcina			no	loc. Gregaria
44				manutenz. alle difese spondali		mq	S. Angelo a Cupolo			no	Torrente Sciarri
45				gabbioni e pulizia delle aree		mq	Benevento			no	Isca
46						mq	Benevento			no	Montecalvo
47						mq	Sannio			no	Feleppi di sotto
48						mq	Manfredi			no	Torrente Pietrabanca
49						mq	Ceppaloni			no	Mignoni
50						mq	Arpaise			no	Terranova
51						mq	Calvi			no	Scopini
52											
53	forestale	presenza di erbe infestanti e	renderle fruibile e percorribili	pulizia scarpate e banchine e	21.850,00	Km 2,50	Pietrelcina	10		no	località Isca Rotonda
54	di servizio	accidentata		stradale		Km 2,50	Castelpoto	3		no	località Maurelle e Zannamara

timbro dell'Ente
firma del Dirigente

Piano di forestazione e bonifica montana per l'anno: 2003

N. INTERVENTO	TIPOLOGIA DELL'INTERVENTO	STATO DEI LUOGHI PRIMA DELL'INTERVENTO	OBIETTIVO DELL'INTERVENTO	DESCRIZIONE DELL'INTERVENTO	COSTO PREVISTO (Euro)	DIMENSIONI DELL'OPERA E UNITA' DI MISURA	UBICAZIONE			APPALTO (SI - NO)	NOTE
							COMUNI	FOGLI	PARTICELLE		
55						Km 2,50	Airola			no	Monte Tairano
56	Manutenzione sentieri	sentieri abbandonati, non	riattivare vecchi sentieri e	taglio erbe infestanti,	9.500,00	ml.820	Castelpoto			no	sentiero Portelle
57	campestri	percorribili, invasi da vegetaz.	renderli percorribili e fruibili	zappettature, rifacimento	76.050,00	ml. 11.618	Pietrelcina			no	del fiume
58				staccionate, tabellonistica,	31.000,00	ml. 3.970	Teleso			no	Monte Pugliano
59				manutenzione di aree pic-nic	18.000,00	ml.1.200	Amarosi			no	pescatori
60					20.000,00	ml. 2.280	Sannita			no	Surte-Capuozzi e Lavarone
61					10.150,00	ml.1.500	Calvi			no	cesine-S.Giovanni
62					15.300,00	ml. 350	Airola			no	Panelli-Sellitti
63										no	Sentiero Gianguariello
64	Manutenzione Verde	adibite	manutenzione del verde	cure culturali ,taglio e cura di	713,00,00	mq. 50.000	Benevento			no	Provincia e del Comune
65	Pubblico	a verde pubblico	al fine di renderlo fruibile	siepi, potatura di arbusti e		mq. 10.000	Benevento			no	l'Agricoltura "Mario Vetrone"
66				irrigazione		mq. 4.000	Benevento			no	Palasanno- struttura sportiva
67				manutenzione vialetti e delle		mq. 3.000	Benevento			no	Liceo Scientifico "S. Ruffino"
68				aree di sosta		mq. 1.500	Benevento			no	Istituto Tecnico "Rampone"
69						mq. 2.500	Benevento			no	urbana
70						mq. 3.000	Benevento			no	Scarpata Via delle Puglie
71						mq. 2.000	Benevento			no	Scarpata Via Pertini
72						mq. 200	Benevento			no	Cappuccini
73						mq. 1.700	Benevento			no	Istituto Marco Polo
74						mq. 2.600	Benevento			no	Istituto S. Galilei
75						mq. 15.000	Benevento			no	Rotonda stradale "Dei Pentri"
76						mq. 1.500	Benevento			no	urbana)
77						mq.3.000	Benevento			no	urbana)
78						mq. 1.600	Benevento			no	Liceo Artistico
79						mq. 2.500	Benevento			no	Parco Archeolog. S.Illario
80						mq. 30.000	Pietrelcina			no	Parco Eregaria
81						mq. 2.000	Pietrelcina			no	Parco gioco Via Eregaria

timbro dell'Ente
firma del Dirigente

N. INTERVENTO	TIPOLOGIA DELL'INTERVENTO	STATO DEI LUOGHI PRIMA DELL'INTERVENTO	OBIETTIVO DELL'INTERVENTO	DESCRIZIONE DELL'INTERVENTO	COSTO PREVISTO (Euro)	DIMENSIONI DELL'OPERA E UNITA' DI MISURA	UBICAZIONE			APPALTO (SI - NO)	NOTE
							COMUNI	FOGLI	PARTICELLE		
82						mq. 2.000	Pietrelcina			no	Area antist. Scuola M. Paga
83						mq. 3.000	Telese Terme			no	Vecchie Terme(Bagni Vecchi)
84						mq. 600	S.Leucio del S.			no	Scuola Elementare
85						mq. 2.000	Telese Terme			no	Lagozzo
86						mq. 1.500	Dugenta			no	Scuola Materna
87						mq. 200	Airola			no	stradali
88						mq. 3.000	Airola			no	Via Sannitica
89						mq.1.500	Airola			no	urbana)
90						mq. 200	Sannita			no	loc.Terranova (area urbana)
91						mq.600	Sannita			no	Loc. S.Giacomo (area urbana)
92						mq. 1.500	Sannita			no	giardini pubblici - capoluogo
93						mq. 2.500	Sann.			no	Via Manzoni - impianti sportivi
94						mq. 6.000	Sann.			no	Parco Urbano - V.le Spinelli
95						mq. 3.500	Sann.			no	Villa Securitas (area urbana)
96						mq. 2.000	S. Angelo a Cupolo			no	Loc. Montorsi -Cimitero com.
97						mq. 600	S. Angelo a Cupolo			no	loc. S.Marco ai monti Belvedere
98						mq. 400	Amarosi			no	aiuole urbane
99						mq. 300	Manfredi			no	urbana
100						mq. 1.500	Manfredi			no	Scuola Elem. -Pagliara
101						mq.1.000	Manfredi			no	Scuola Elem. Capoluogo
102						mq. 1.600	Manfredi			no	urbana
103						mq. 3.000	S.Nazzaro			no	area parch. Cimitero comunale
104						mq. 800	S.Nazzaro			no	area impianti sportivi
105						mq. 3.000	S.Nazzaro			no	giardini pubblici (parco urbano)
106						mq. 2.000	S.Nazzaro			no	spazi verdi urbani
107		adibite	manutenzione di aree a verde	zappettature, potature,		mq. 1.600	Calvi-			no	Chiesa Madre
108		a verde pubblico		conclimazioni, irrigazione,		mq. 2.000	Calvi			no	Villa Comunale

timbro dell'Ente

firma del Dirigente

Piano di forestazione e bonifica montana per l'anno: 2003

N. INTERVENTO	TIPOLOGIA DELL'INTERVENTO	STATO DEI LUOGHI PRIMA DELL'INTERVENTO	OBIETTIVO DELL'INTERVENTO	DESCRIZIONE DELL'INTERVENTO	COSTO PREVISTO (Euro)	DIMENSIONI DELL'OPERA E UNITA' DI MISURA	UBICAZIONE			APPALTO (SI - No)	NOTE
							COMUNI	FOGLI	PARTICELLE		
109				opere e manufatti		mq. 1.500	Benevento			no	2
110						mq. 3.000	Telese Terme			no	Lago
111				di nuove essenze,		mq. 3.200	Airola			no	Lavatoio
112						mq.3.000	Calvi			no	Frazia
113						ml. 1.000	Benevento			no	Via Segni Pacevecchia
114						mq. 2.000	Castelpoto			no	Via Togliatti
115						mq. 2.000	Sannio			no	S. Antonio
116						mq. 1.200	Ceppaloni			no	aree urbane
117						mq. 8.000	S. Angelo a Cupolo			no	Località Perrillo e Pastene
118						mq. 1.500	Dugenta			no	elementari
119											
120											
121											
122											
123											
124											
125											
126											
127											
128	Manutenzione ai	sottobosco incolto,	governo del bosco e	pulizia del sottobosco,	35.400,00	Ha 21.00.00	Castelpoto			no	
129	rimboschimenti esistenti	piante e ceppaie intristite	prevenzione incendi boschivi	parafuoco							18-363-153-158-144
130											150
131											136-
132											131-
133											123
134											218-
135											492-491-490-489-

timbro dell'ente

firma del dirigente

N. INTERVENTO	TIPOLOGIA DELL'INTERVENTO	STATO DEI LUOGHI PRIMA DELL'INTERVENTO	OBIETTIVO DELL'INTERVENTO	DESCRIZIONE DELL'INTERVENTO	COSTO PREVISTO (Euro)	DIMENSIONI DELL'OPERA E UNITA' DI MISURA	UBICAZIONE			APPALTO (SI - NO)	NOTE	
							COMUNI	FOGLI	PARTICELLE			
136												
137												
138	ampliamento e	ampi spazi cordolati	del	piantagione	49.000,00	mq. 3000	Benevento				142-154-157-151-	Plano Cappelle - Centro A.I.B.
139												
140	LOTTA		difesa delle ree boscate	costituzione COED e NOED	624.124	territori di competenza e comuni come				no		plano antincendio regionale
141	BOSCHIVI					accordo programmatico con le C.M.						e provinciale
142												
143	formazione on the job		formazione-informazione	-utilizzo dei dispositivi	12.012,00							
144												
145												
146												
147												
148												
149												
150												
151												
152												
153												torrente Grassano
154												
155												
156												
157												
158												
159												
160												
161												
162												

timbro dell'Ente
e
firma del Dirigente



N. INTERVENTO	TIPOLOGIA DELL'INTERVENTO	STATO DEI LUOGHI PRIMA DELL'INTERVENTO	OBIETTIVO DELL'INTERVENTO	DESCRIZIONE DELL'INTERVENTO	COSTO PREVISTO (Euro)	DIMENSIONI DELL'OPERA E UNITA' DI MISURA	UBICAZIONE			APPALTO (SI - No)	NOTE
							COMUNI	FOGLI	PARTICELLE		
163											
164											
165											
166											
167											
168											
169											
170											
171											
172											
173											
174											
175											
176											
177											
178											
179											
180											
181											
182											
183											
184											
185											
186											
187											
188											
189											


timbro dell'Ente
 e
 firma del Dirigente



N. INTERVENTO	TIPOLOGIA DELL'INTERVENTO	STATO DEI LUOGHI PRIMA DELL'INTERVENTO	OBIETTIVO DELL'INTERVENTO	DESCRIZIONE DELL'INTERVENTO	COSTO PREVISTO (Euro)	DIMENSIONI DELL'OPERA E UNITA' DI MISURA	UBICAZIONE			APPALTO (SI - No)	NOTE
							COMUNI	FOGLI	PARTICELLE		
190											
191											
192											
193											
194											
195											
196											
197											
198											
199											
200											

timbro dell'Ente

firma del Dirigente



Ente delegato : Provincia 2005 ~~Programma~~ **Programma cronologico di previsione esecuzione degli interventi (mod. 2.2)**

Piano di forestazione e bonifica montana per l'anno: 2003

N.B. quando possibile, specificare i periodi con maggiore dettaglio

N. INTERVENTO	GENNAIO FEBBRAIO	MARZO APRILE	MAGGIO GIUGNO	LUGLIO AGOSTO	SETTEMBRE OTTOBRE	NOVEMBRE DICEMBRE	NOTE
1	x	x	x			x	
2	x	x	x			x	
3	x	x	x			x	
4	x	x	x			x	
5	x	x	x			x	
6	x	x	x			x	
7	x	x	x			x	
8	x	x	x			x	
9	x	x	x			x	
10							
11	x	x	x			x	
12							
13							
14							
15							
16							
17			x	x			
18			x	x			
19			x	x			
20			x	x			
21			x	x			
22			x	x			

timbro dell'Ente

e

firma del Dirigente



Ente delegato : Provincia 2005 **Programma cronologico di previsione esecuzione degli interventi (mod. 2.2)**


Piano di forestazione e bonifica montana per l'anno: 2003

N.B. quando possibile, specificare i periodi con maggiore dettaglio

N. INTERVENTO	GENNAIO FEBBRAIO	MARZO APRILE	MAGGIO GIUGNO	LUGLIO AGOSTO	SETTEMBRE OTTOBRE	NOVEMBRE DICEMBRE	NOTE
23			x	x			
24			x	x			
25			x	x			
26			x	x			
27			x	x			
28			x	x			
29			x	x			
30			x	x			
31			x	x			
32			x	x			
33			x	x			
34			x	x			
35			x	x			
36			x	x			
37			x	x			
38			x	x			
39			x	x			
40			x	x			
41			x	x			
42							
43				x	x		
44				x	x		

timbro dell'Ente

e
firma del Dirigente




Ente delegato : Provincia 2005 **Programma cronologico di previsione esecuzione degli interventi (mod. 2.2)**

Piano di forestazione e bonifica montana per l'anno: 2003

N.B. quando possibile, specificare i periodi con maggiore dettaglio

N. INTERVENTO	GENNAIO	MARZO	MAGGIO	LUGLIO	SETTEMBRE	NOVEMBRE	NOTE
	FEBBRAIO	APRILE	GIUGNO	AGOSTO	OTTOBRE	DICEMBRE	
45				x	x		
46				x	x		
47				x	x		
48				x	x		
49				x	x		
50				x	x		
51				x	x		
52							
53			x			x	
54			x			x	
55			x			x	
56				x	x		
57				x	x	x	
58				x	x	x	
59				x	x	x	
60				x	x	x	
61				x	x	x	
62				x	x	x	
63				x	x	x	
64	x	x	x	x	x	x	
65	x	x	x	x	x	x	
66	x	x	x	x	x	x	

timbro dell'Ente

firma del Dirigente


Ente delegato : Provincia 2005 **Programma cronologico di previsione esecuzione degli interventi (mod. 2.2)**

Piano di forestazione e bonifica montana per l'anno: 2003

N.B. quando possibile, specificare i periodi con maggiore dettaglio

N. INTERVENTO	GENNAIO FEBBRAIO	MARZO APRILE	MAGGIO GIUGNO	LUGLIO AGOSTO	SETTEMBRE OTTOBRE	NOVEMBRE DICEMBRE	NOTE
67	x	x	x	x	x	x	
68	x	x	x	x	x	x	
69	x	x	x	x	x	x	
70	x	x	x	x	x	x	
71	x	x	x	x	x	x	
72	x	x	x	x	x	x	
73	x	x	x	x	x	x	
74	x	x	x	x	x	x	
75	x	x	x	x	x	x	
76	x	x	x	x	x	x	
77	x	x	x	x	x	x	
78	x	x	x	x	x	x	
79	x	x	x	x	x	x	
80	x	x	x	x	x	x	
81	x	x	x	x	x	x	
82	x	x	x	x	x	x	
83	x	x	x	x	x	x	
84	x	x	x	x	x	x	
85	x	x	x	x	x	x	
86	x	x	x	x	x	x	
87	x	x	x	x	x	x	
88	x	x	x	x	x	x	

timbro dell'Ente

e

firma del Dirigente



Ente delegato : Provincia 2005 **Programma cronologico di previsione esecuzione degli interventi (mod. 2.2)**

Piano di forestazione e bonifica montana per l'anno: 2003

N.B. quando possibile, specificare i periodi con maggiore dettaglio

N. INTERVENTO	GENNAIO	MARZO	MAGGIO	LUGLIO	SETTEMBRE	NOVEMBRE	NOTE
	FEBBRAIO	APRILE	GIUGNO	AGOSTO	OTTOBRE	DICEMBRE	
89	x	x	x	x	x	x	
90	x	x	x	x	x	x	
91	x	x	x	x	x	x	
92	x	x	x	x	x	x	
93	x	x	x	x	x	x	
94	x	x	x	x	x	x	
95	x	x	x	x	x	x	
96	x	x	x	x	x	x	
97	x	x	x	x	x	x	
98	x	x	x	x	x	x	
99	x	x	x	x	x	x	
100	x	x	x	x	x	x	
101	x	x	x	x	x	x	
102	x	x	x	x	x	x	
103	x	x	x	x	x	x	
104	x	x	x	x	x	x	
105	x	x	x	x	x	x	
106	x	x	x	x	x	x	
107							
108		x	x	x	x		
109							
110							

timbro dell'Ente

e
firma del Dirigente



Ente delegato : Provincia 2005 **Programma cronologico di previsione esecuzione degli interventi (mod. 2.2)**

Piano di forestazione e bonifica montana per l'anno: 2003

N.B. quando possibile, specificare i periodi con maggiore dettaglio

N. INTERVENTO	GENNAIO FEBBRAIO	MARZO APRILE	MAGGIO GIUGNO	LUGLIO AGOSTO	SETTEMBRE OTTOBRE	NOVEMBRE DICEMBRE	NOTE
111							
112				x	x		
113							
114							
115							
116							
117							
118							
119							
120				x	x		
121							
122							
123							
124							
125		x	x	x	x		
126							
127							
128		x	x	x	x	x	
129							
130							
131							
132							

timbro dell'Ente

e

firma del Dirigente



Ente delegato : Provincia 2005-1 Programma cronologico di previsione esecuzione degli interventi (mod. 2.2)

Piano di forestazione e bonifica montana per l'anno: 2003

N.B. quando possibile, specificare i periodi con maggiore dettaglio

N. INTERVENTO	GENNAIO FEBBRAIO	MARZO APRILE	MAGGIO GIUGNO	LUGLIO AGOSTO	SETTEMBRE OTTOBRE	NOVEMBRE DICEMBRE	NOTE
133							
134							
135							
136							
137							
138		x	x	x	x	x	
139		x	x	x	x	x	
140		x	x	x	x	x	
141		x	x	x	x	x	
142		x	x	x	x	x	
143		x	x	x	x	x	
144		x	x	x	x	x	
145		x	x	x	x	x	
146		x	x	x	x	x	
147		x	x	x	x	x	
148		x	x	x	x	x	
149		x	x	x	x	x	
150							
151					x	x	
152							
153		x				x	
154							

timbro dell'Ente

e
firma del Dirigente



Ente delegato : Provincia 2005 ~~Programma~~ **Programma cronologico di previsione esecuzione degli interventi (mod. 2.2)**


Piano di forestazione e bonifica montana per l'anno: 2003

N.B. quando possibile, specificare i periodi con maggiore dettaglio

N. INTERVENTO	GENNAIO	MARZO	MAGGIO	LUGLIO	SETTEMBRE	NOVEMBRE	NOTE
	FEBBRAIO	APRILE	GIUGNO	AGOSTO	OTTOBRE	DICEMBRE	
155					x	x	
156					x	x	
157					x	x	
158					x	x	
159					x	x	
160					x	x	
161					x	x	
162							
163							
164							
165							
166							
167							
168							
169							
170							
171							
172							
173							
174							
175							
176							

timbro dell'Ente

e

firma del Dirigente 

Ente delegato : Provincia 2005 **Programma cronologico di previsione esecuzione degli interventi (mod. 2.2)**


Piano di forestazione e bonifica montana per l'anno: 2003

N.B. quando possibile, specificare i periodi con maggiore dettaglio

N. INTERVENTO	GENNAIO FEBBRAIO	MARZO APRILE	MAGGIO GIUGNO	LUGLIO AGOSTO	SETTEMBRE OTTOBRE	NOVEMBRE DICEMBRE	NOTE
177							
178							
179							
180							
181							
182							
183							
184							
185							
186							
187							
188							
189							
190							
191							
192							
193							
194							
195							
196							
197							
198							

timbro dell'Ente

e
firma del Dirigente



Ente delegato : Provincia 2005 ~~1~~ Programma cronologico di previsione esecuzione degli interventi (mod. 2.2)

Piano di forestazione e bonifica montana per l'anno: 2003

N.B. quando possibile, specificare i periodi con maggiore dettaglio

N. INTERVENTO	GENNAIO FEBBRAIO	MARZO APRILE	MAGGIO GIUGNO	LUGLIO AGOSTO	SETTEMBRE OTTOBRE	NOVEMBRE DICEMBRE	NOTE
199							
200							

timbro dell'Ente


e
firma del Dirigente



NOTA BENE: Segnalare sia gli interventi non eseguiti rispetto al piano approvato, sia quelli effettuati in loro sostituzione

N. PROGR.	CATEGORIA DELL'INTERVENTO	COSTO PREVISTO	PREVENTIVO				DIMENSIONI DELL'OPERA	NUMERO E DATA DEL PROVVEDIMENTO DI APPROVAZIONE DEL PROGETTO ESECUTIVO	VARIAZIONI RISPETTO ALL'INTERVENTO PREVISTO (IN DETTAGLIO)	OPERA COMPLETATA (SI/NO)	CONSUNTIVO		NOTE
			UBICAZIONE			COSTO COMPLESSIVO SOSTENUTO					CERTIFICATO DI COLLAUDO O DI REGOLARE ESECUZIONE (N. E DATA)		
			COMUNI	FOGLI	PARTICELLE								
1	manutenzione al	26.622,13	Castelpoto	11	35-249-250	Ha 4.800,00	D.6. n. 163 e n. 721/2004	Spese Generali dal 4% al 2,5%	SI	26.164,50			
2	Imboscamenti ex novo		Castelpoto	10	12-14	Ha 4.13,00							
3			Castelpoto	1	311-313	Ha 4.93,90							
4			Castelpoto	14		Ha 0.96,70							
5		18.733,39	Pietrelcina	4		Ha 1.76,90	D.6. n. 164 e n. 727/2004	Spese Generali dal 4% al 2,5%	SI	18.278,20			
6			Pietrelcina	10	7-1-8								
7			Benevento	6	2-85-295-368	Ha 4.84,81							
8			Benevento	1	07-14-58-70	Ha 1.50,00							
9			Benevento	12		Ha 3.00,00							
10													
11		18.339,01	Airola	9	190-191-192-193-204-91-22-102	Ha 10,00,00	D.6. n. 165/2004 e n. 726/2004	Spese Generali dal 4% al 2,5%	SI	17.935,64			
12													
13													
14													
15													
16													
17	Manutenzione al	49.293,26	Pietrelcina	9	221	Ha 33.28,44	D.6. n. 171 e n. 761/2004	Spese Generali dal 4% al 2,5%	SI	47.877,10			
18	Imboscamenti esistenti		Pietrelcina	11		179							
19			Pietrelcina	10	177-42-24-25								
20			Pietrelcina	10	45-46-101								
21			Pietrelcina	10	145-178-150-174-43-171-176								
22			Pietrelcina	22	270-75-77-78-								
23			Pietrelcina	22		268							
24		51.263,57	Castelpoto	3	136-9-7-131-1	Ha 22.76,40	D.6. n. 172 e n. 762/2004	Spese Generali dal 4% al 2,5%	SI	50.402,24			
25			Castelpoto	3	122-125-128-124								
26			Castelpoto	3	119-137-132								
27			Castelpoto	14	86-87-90	Ha 11.98,68							
28			Castelpoto	14	91-16-113-133								
29		53.231,86	Ceppoloni	22	130-259	Ha 8.82,30	D.6. n. 175 e n. 758/2004	Spese Generali dal 4% al 2,5%	SI	51.685,59			
30			Ceppoloni	20	135-136-137								
31			Telesse	3		60 Ha 10.36,00							
32			Benevento	1	49-50-51-56-57-101-398	Ha 12,00,00							
33			Benevento	6	160-161	Ha 1,00,00							
34			Benevento	52	602-663-655-657	Ha 2.50,00							
35		54.216,19	Dugenta	15	13-15-16-33-34-35-78-	Ha 29.84,47	D.6. n. 173 e n. 764/2002	Spese Generali dal 4% al 2,5%	SI	54.267,41			
36			Dugenta	15		80 Ha 1.24,50							
37		19.225,44	Airola	9		Ha 0.72,10	D.6. n. 174 e n. 759/2004	Spese Generali dal 4% al 2,5%	SI	18.282,85			
38			Airola	9	53	Ha 0.65,80							

timbro dell'Ente
firma



Piano di forestazione e bonifica montana per l'anno: 2003

NOTA BENE: Segnalare sia gli interventi non eseguiti rispetto al piano approvato, sia quelli effettuati in loro sostituzione

N. PROG.	CATEGORIA DELL'INTERVENTO	COSTO PREVISTO	PREVENTIVO				DIMENSIONI DELL'OPERA	NUMERO E DATA DEL PROVVEDIMENTO DI APPROVAZIONE DEL PROGETTO ESECUTIVO	VARIAZIONI RISPETTO ALL'INTERVENTO PREVISTO (IN DETTAGLIO)	OPERA COMPLETATA (SI/NO)	CONSUNTIVO		NOTE
			UBICAZIONE			COSTO COMPLESSIVO SOSTENUTO					CERTIFICATO DI COLLAUDO O DI REGOLARE ESECUZIONE (N. E DATA)		
			COMUNI	FOGLI	PARTICELLE								
39			Airola	9	109	Ha 120.10							
40			S.Leucio del Sannio	10	5-6-7-9-226	Ha 8.00.00							
41			S.Giorgio del Sannio	12		Ha 6.90.00							
42			Ceppaloni	3	222-219-2-1-3	Ha 2.00.00							
43	Manutenzione forestale	66.196,65	Pietrelcina			mq	D.G. n. 400 e n. 729/2004	Spese Generali dal 4% al 2,55	SI	64.397,81			
44	Manutenzione Sistemaz.		S. Angelo a Cupola			mq							
45	Irraunico-forestale		Benevento			mq							
46			Benevento			mq							
47			S.Leucio del Sannio			mq							
48		52.120,93	S.Nicola Manfredi			mq	D.G. n. 399/2004 e n. 728/2004	Spese Generali dal 4% al 2,55	SI	50.693,44			
49			Ceppaloni			mq							
50			Arpaise			mq							
51			Calvi			mq							
52													
53	Manut. Viabilità forestale	10.850,00	Pietrelcina	10		Km 2,50	D.G. n. 843 e n. 724/2004	Spese Generali dal 4% al 2,55	SI	10.049,13			
54	di servizio		Castelpoto	3		Km 2,50							
55			Airola			Km 2,50							
56	Manutenzione sentieri	9.074,00	Castelpoto			ml 820	D.G. n. 895/2004 e n. 750/2004	Spese Generali dal 4% al 2,55	SI	8.979,95			
57	campestri	68.700,00	Pietrelcina			ml 11618	D.G. n. 505 e n. 744/2004	Spese Generali dal 4% al 2,55	SI	67.236,03			
58		22.970,00	Telesse			ml 3.270	D.G. n. 445 e n. 749/04	Spese Generali dal 4% al 2,55	SI	22.602,89			
59		18.240,00	Amorosi			ml 1.200	D.G. n. 480 e n. 745/2004	Spese Generali dal 4% al 2,55	SI	17.849,23			
60		19.720,00	S.Martino Sanvito			ml 2.280	D.G. n. 396/2004 e n. 747/2004	Spese Generali dal 4% al 2,55	SI	1.193159722			
61		16.165,00	S.Giorgio del Sannio			ml 280	D.G. n. 806 e n. 746/2004	Spese Generali dal 4% al 2,55	SI	15.121,04			
62			S. Angelo a Cupola			ml 380	D.G. n. 806 e n. 746/2004	Spese Generali dal 4% al 2,55	SI				
63		10.150,00	Calvi			ml 1.500	D.G. n. 856 e n. 741/2004	Spese Generali dal 4% al 2,55	SI	9.212,80			
64	Manutenzione Verde	58.800,00	Benevento			mq 50.000	D.G. n. 166/2004 e n. 725/2004	Spese Generali dal 4% al 2,55	SI	56.275,90			
65	Pubblico	53.380,00	Benevento			mq 10.000	D.G. n. 167/2004 e n. 763/2004	Spese Generali dal 4% al 2,55	SI	53.752,79			
66		77.100,00	Benevento			mq 4.000	D.G. n. 168/2004 e n. 760/2004	Spese Generali dal 4% al 2,55	SI	75.518,86			
67		71.500,00	Benevento			mq 3.000	D.G. n. 401 /2004 e n. 755/2004	Spese Generali dal 4% al 2,55	SI	69.359,72			
68		75.000,00	Benevento			mq 1.500	D.G. n. 397/2004 e n. 748/2004	Spese Generali dal 4% al 2,55	SI	72.223,36			
69		43.760,00	Benevento			mq 2.500	D.G. n. 807/2004 e n. 743/2004	Spese Generali dal 4% al 2,55	SI	42.557,83			
70			Benevento			mq 3.000							
71			Benevento			mq 2.000							
72			Benevento			mq 200							
73			Benevento			mq 1.700							
74			Benevento			mq 2.600							
75			Benevento			mq 15.000							
76			Benevento			mq 1.500							

timbrato dell'Ente
firma dell'irrogante

Piano di forestazione e bonifica montana per l'anno: 2003

NOTA BENE: Segnalare sia gli interventi non eseguiti rispetto al piano approvato, sia quelli effettuati in loro sostituzione

PROG. Z	CATEGORIA DELL'INTERVENTO	COSTO PREVISTO	PREVENTIVO			DIMENSIONI DELL'OPERA	NUMERO E DATA DEL PROVVEDIMENTO DI APPROVAZIONE DEL PROGETTO ESECUTIVO	VARIAZIONI RISPETTO ALL'INTERVENTO PREVISTO (IN DETTAGLIO)	OPERA COMPLETATA (SI/NO)	COSTO COMPLESSIVO SOSTENUTO	CERTIFICATO DI COLLAUDO O DI REGOLARE ESECUZIONE (N. E DATA)	NOTE
			UBICAZIONE									
			COMUNI	FOGLI	PARTICELLE							
77			Benevento			mq.3.000						
78			Benevento			mq.1.600						
79			Benevento			mq.2.800						
80		38.400,00	Pietrelcina			mq.30.000	D.G. n. 345/2004 e n. 751/2004	Spese Generali dal 4% al 2,5%	SI	36.596,23	in fase di completamento	
81			Pietrelcina			mq.2.000	D.G. n. 345/2004 e n. 751/2004	Spese Generali dal 4% al 2,5%			in fase di completamento	
82			Pietrelcina			mq.2.000	D.G. n. 345/2004 e n. 751/2004	Spese Generali dal 4% al 2,5%			in fase di completamento	
83		67.030,00	Telesse Terme			mq.3.000	** D.G. n.169 e n. 756/2004	Spese Generali dal 4% al 2,5%				
84			S.Leucio del S.			mq.600	**D.G. n.398/2004 e n. 754/2004	Spese Generali dal 4% al 2,5%	SI	26.309,03	in fase di completamento	
85			Telesse Terme			mq.2.000	** D.G. n.169 e n. 756/2004	Spese Generali dal 4% al 2,5%	SI	65.544,51		
86			Dugenta			mq.1.500	** D.G. n.169 e n. 756/2004	Spese Generali dal 4% al 2,5%				
87			Airola			mq.200	** D.G. n.169 e n. 756/2004	Spese Generali dal 4% al 2,5%				
88			Airola			mq.3.000	** D.G. n.169 e n. 756/2004	Spese Generali dal 4% al 2,5%				
89			Airola			mq.1.500	** D.G. n.169 e n. 756/2004	Spese Generali dal 4% al 2,5%				
90		79.845,00	S.Martino Sannita			mq.200	*** D.G. n. 170 e 757/2004	Spese Generali dal 4% al 2,5%	SI	78.593,97		
91			S.Martino Sannita			mq.600	*** D.G. n. 170 e 757/2004	Spese Generali dal 4% al 2,5%	SI	78.593,97		
92			S.Martino Sannita			mq.1.500	*** D.G. n. 170 e 757/2004	Spese Generali dal 4% al 2,5%	SI	78.593,97		
93			S.Giorgio del Sann.			mq.2.800	*** D.G. n. 170 e 757/2004	Spese Generali dal 4% al 2,5%	SI	78.593,97		
94			S.Giorgio del Sann.			mq.6.000	*** D.G. n. 170 e 757/2004	Spese Generali dal 4% al 2,5%	SI	78.593,97		
95			S.Giorgio del Sann.			mq.3.500	*** D.G. n. 170 e 757/2004	Spese Generali dal 4% al 2,5%	SI	78.593,97		
96		28.882,00	S.Angelo a Cupolo			mq.2.000	* D.G. n.398/2004 e n. 754/2004	Spese Generali dal 4% al 2,5%	SI	28.040,62		
97			S.Angelo a Cupolo			mq.600	**D.G. n.398/2004 e n. 754/2004	Spese Generali dal 4% al 2,5%	SI	26.309,03		
98			Amorosi			mq.400	** D.G. n.169 e n. 756/2004	Spese Generali dal 4% al 2,5%				
99			S.Nicola Manfredi			mq.300	**D.G. n.398/2004 e n. 754/2004	Spese Generali dal 4% al 2,5%	SI	26.309,03		
100			S.Nicola Manfredi			mq.1.500	**D.G. n.398/2004 e n. 754/2004	Spese Generali dal 4% al 2,5%	SI	26.309,03		
101			S.Nicola Manfredi			mq.1.000	**D.G. n.398/2004 e n. 754/2004	Spese Generali dal 4% al 2,5%	SI	26.309,03		
102			S.Nicola Manfredi			mq.1.600	**D.G. n.398/2004 e n. 754/2004	Spese Generali dal 4% al 2,5%	SI	26.309,03		
103			S.Nazzaro			mq.3.000	*** D.G. n. 170 e 757/2004	Spese Generali dal 4% al 2,5%	SI	78.593,97		
104			S.Nazzaro			mq.900	*** D.G. n. 170 e 757/2004	Spese Generali dal 4% al 2,5%	SI	78.593,97		
105			S.Nazzaro			mq.3.000	*** D.G. n. 170 e 757/2004	Spese Generali dal 4% al 2,5%	SI	78.593,97		
106			S.Nazzaro			mq.2.000	*** D.G. n. 170 e 757/2004	Spese Generali dal 4% al 2,5%	SI	78.593,97		
107												
108	PREVENZIONE E LOTTA	739.353,47	comuni di competenza			competenza e comuni	D.G. n.722-717-736-723-716-	Spese Generali dal 4% al 2,5%	SI	710.449,90		
109	AGLI INCENDI BOSCHIVI					programmatico con le	714-713-718-719-720					
110												
111												
112	Sistemazione idraulico-forestale	30.000,00	Benevento -S.Nicola M.			mc.196	D.G. n.655	Spese Generali	si		in corso di realizzazione	
113												
114												

timbro de l'Ente
e
firma del dirigente

NOTA BENE: Segnalare sia gli interventi non eseguiti rispetto al piano approvato, sia quelli effettuati in loro sostituzione

N. PROG.	CATEGORIA DELL'INTERVENTO	COSTO PREVISTO	PREVENTIVO			DIMENSIONI DELL'OPERA	NUMERO E DATA DEL PROVVEDIMENTO DI APPROVAZIONE DEL PROGETTO ESECUTIVO	VARIAZIONI RISPETTO ALL'INTERVENTO PREVISTO (IN DETTAGLIO)	OPERA COMPLETATA (SI/NO)	CONSUNTIVO		NOTE
			COMUNI	FOGLI	PARTICELLE					COSTO COMPLESSIVO SOSTENUTO	CERTIFICATO DI COLLAUDO O DI REGOLARE ESECUZIONE (N. E DATA)	
115												
116												
117												
118												
119												
120	gestione forestale	29.448,34	Luogo-spierti		428-431-131-130 ecc.	ml.480	D.G. 715/2004	//	NO			in corso di realizzazione
121												
122												
123	Somma Urgenza	29.750,00	Pietrelcina e Castelpoto			Ha	D.G. n. 639/2004 e n. 737/2004	Spese Generali dal 4% al 2,5%	si	27.180,91		lotta meccanica alla processionaria del pino
124												
125	Manutenzione sentieri	32.155	Airola			ml.350	D.G. n. 568/2004 e n. 734/2004	Spese Generali dal 4% al 2,5%	si	26.853,33		
126	campestri											
127												
128	Manutenzione ai	39.428,95	Castelpoto		160-161-162-163-21-24	Ha 2100,00	D.G. n. 344 e n. 752/2004	Spese Generali dal 4% al 2,5%	SI	36.242,24		
129	rimboschimenti esistenti				18-363-153-158-144-							
130					146-147-148-149-150							
131					127-133-134-135-136-							
132					138-139-129-130-131-							
133					116-117-118-119-120-123							
134					99-15-212-216-217-218-							
135					304-272-108-303-492-491-490-							
136					489-467-181							
137					311-486-487-488-142-104-107-							
138	Manutenzione Verde	34.967	Calvi-			mq. 1.600	D.G. n. 555 e n. 742/2004	Spese Generali dal 4% al 2,5%	si	33.366,47		
139	Pubblico		Calvi			mq. 2.000	D.G. n. 555 e n. 742/2004					
140			Benevento			mq. 1.500	D.G. n. 557 e n. 739/2004	Spese Generali dal 4% al 2,5%	si			
141		29.590	Telesse Terme			mq. 3.000	D.G. n. 553 e n. 740/2004	Spese Generali dal 4% al 2,5%	SI	28.471,06		
142		32.531	Airola			mq. 3.200	D.G. n. 557 e n. 739/2004	Spese Generali dal 4% al 2,5%	SI	29.665,06		
143			Calvi			mq.3.000	D.G. n. 555 e n. 742/2004					
144			Benevento			ml. 1.000	D.G. n. 555 e n. 742/2004					
145			Castelpoto			mq. 2.000						
146			S.Giorgio del Sarnio			mq. 2.000	D.G. n. 555 e n. 742/2004					
147												
148												
149												
150												

timbro dell'Ente
 firma del Dirigente



2)



PROVINCIA di BENEVENTO

U.O. CONSIGLIO

La 4 COMMISSIONE CONSILIARE

riunita l'anno 2005 il giorno 15 del mese di NOVEMBRE

a seguito di regolare avviso, sotto la Presidenza del Consigliere PIETRO GIALONARDO

sull'oggetto: "RIIODULAZIONE PIANO FORESTALE STRALCIO ANNO 2005 - L.R. N°11/1996 - APPROVAZIONE"

~~avvisi~~

~~è del parere~~

(ottimis...) espone, a maggioranza di voti,
PARERE FAVOREVOLE, con l'estensione del
gruppo di maggioranza che si riserva di
esporre il parere in Consiglio provinciale.

ESTRATTO VERBALE N°246
DEL 15.11.2005

IL SEGRETARIO

Forlino Caporali



PROVINCIA di BENEVENTO

Settore Servizi ai Cittadini

Servizio Affari Generali

Prot. n. 10814

Benevento, lì 14 DIC. 2005

U.O.: GIUNTA/CONSIGLIO

GIUNTA

AL DIRIGENTE DEL SETTORE
AGRICOLTURA- ALIMENTAZIONE
E TERRITORIO RURALE E
FORESTALE

SEDE

Oggetto: Delibera Consiglio Provinciale n. 89 del 21.11.2005 ad oggetto:
"APPROVAZIONE "RIMODULAZIONE PIANO FORESTALE STRALCIO
ANNO 2005" - L.R. N. 11/1996".-

Per quanto di competenza si rimette copia estratto della delibera indicata in oggetto,
esecutiva.

IL DIRIGENTE DEL SETTORE
- Dr. ssa Patrizia VARANTO -

qu



PROVINCIA di BENEVENTO

Settore Servizi ai Cittadini

Servizio Affari Generali

1572
24-11-05

Prot. n. 10223

Benevento, li.....
25 NOV. 2005

U.O.: GIUNTA/CONSIGLIO

M. PINO A

AL DIRIGENTE DEL SETTORE
FINANZA E CONTROLLO
ECONOMICO

AL PRESIDENTE COLLEGIO
REVISORI DEI CONTI
S E D E

Oggetto: Delibera C.P. n. 89 del 21.11.2005 ad oggetto: "APPROVAZIONE
"RIMODULAZIONE PIANO FORESTALE STRALCIO ANNO 2005" L.R. N.
11/1996".-

Per quanto di competenza si rimette copia estratto della delibera indicata in oggetto,
immediatamente esecutiva.

IL DIRIGENTE DEL SETTORE
- Dr. ssa Patrizia VARANTO -

epu