

30 DIC. 2004
14 GEN. 2005



IMMEDIATA ESECUTIVITA'

N. 94 del registro deliberazioni

Provincia di Benevento

ESTRATTO DAL REGISTRO DELLE DELIBERAZIONI DEL CONSIGLIO PROVINCIALE

Seduta del 27 DICEMBRE 2004

Oggetto: **APPROVAZIONE RIMODULAZIONE PIANO FORESTALE ANNO 2004 L.R. N. 11/1996**

L'anno duemilaquattro addì VENTISETTE del mese di DICEMBRE alle ore 12,00 presso la Rocca dei Rettori - Sala Consiliare -, su convocazione del Presidente del Consiglio Provinciale, prot. n. 11375 del 21.12.2004, I odg agg. - ai sensi del Testo Unico delle Leggi sull'Ordinamento degli EE.LL. - D. Lgs. vo 18 agosto 2000, n. 267 e del vigente Statuto - si è riunito il Consiglio Provinciale composto dal:

Presidente della Provincia On. le Carmine NARDONE

e dai seguenti Consiglieri:

1. AGOSTINELLI Donato	13. FELEPPA Michele
2. ANGRISANI Rita	14. GAGLIARDI Francesco
3. BARRICELLA Raffaele	15. GIALONARDO Pietro
4. BORRELLI Mario	16. LAMPARELLI Giuseppe
5. BOSCO Egidio	17. LOMBARDI Paolo
6. BOZZI Giovanni	18. MARCASCIANO Gianfranco
7. CALZONE Antonio	19. MAROTTA Mario
8. CAPOCEFALO Spartico	20. MORTARUOLO Domenico
9. CRETA Giuseppe	21. NAPOLITANO Stefano
10. DE CIANNI Teodoro	22. POZZUTO Angelo
11. DE GENNARO Giovanni	23. RUBANO Lucio
12. DI MARIA Antonio	24. SCARINZI Luigi

Presiede il Presidente del Consiglio Provinciale Geom. Donato AGOSTINELLI

Partecipa il Segretario Generale Dr. Gianclaudio IANNELLA

Eseguito dal Segretario Generale l'appello nominale sono presenti n. 17 Consiglieri, ed il Presidente della Giunta.

Risultano assenti i Consiglieri 6 - 11 - 13 - 14 - 17 - 22 - 23

Sono presenti i Revisori dei Conti //

Sono, altresì, presenti gli Assessori MASTROCINQUE, CIERVO, GRIMALDI, PETRIELLA, NISTA.

Il Presidente, riconosciuto legale il numero degli intervenuti, dichiara aperta la seduta.

IL PRESIDENTE

Sull'argomento in oggetto, dà la parola all'Assessore relatore Rag. Alfonso CIERVO, il quale data per letta la proposta allegata alla presente sotto il n. 1) con a tergo espressi i pareri favorevoli resi ai sensi dell'art. 49 del T.U. delle leggi sull'Ordinamento degli EE.LL., D.Leg.vo 18 agosto 2000, n° 267, ne illustra brevemente il contenuto.

Interviene il Consigliere DE CIANNI il quale chiede se nell'importo complessivo del Piano Forestale sono assicurati gli emolumenti degli operai idraulici forestali, atteso la riduzione di € 35.000,00 a seguito dell'approvazione del Bilancio regionale. Replica l'Assessore CIERVO dando assicurazione che le somme sono state decurtate, solo ed esclusivamente, sui progetti

Si dà atto che è entrato il Consigliere LOMBARDI per cui i Consiglieri presenti sono 18.

Nessun altro chiedendo di intervenire il Presidente pone ai voti per alzata di mano la proposta di deliberazione.

Eseguita la votazione, presenti 19 (18 Consiglieri + Presidente) la proposta viene approvata all'unanimità.

Il Presidente propone che alla delibera testé approvata venga data la immediata esecutività che, messa ai voti riporta la medesima votazione unanime. Presenti 19 (18 Consiglieri + Presidente).

IL CONSIGLIO PROVINCIALE

- Visto l'esito delle eseguite votazioni;
- Visto i pareri favorevoli resi ai sensi dell'art. 49 del T.U. delle leggi sull'Ordinamento degli EE.LL., D.Leg.vo 18 agosto 2000, n° 267, e riportati a tergo della proposta allegata sub 1)

DELIBERA

- APPROVARE come in effetti approva, la RIMODULAZIONE DEL PIANO FORESTALE STRALCIO ANNO 2004, predisposto ai sensi dell'art. 5 della L.R. N. 11/1996, così formulato per un importo complessivo di € 2.409.155,19:

○ Manutenzione ai rimboschimenti ex novo	€	63.694,53
○ Manutenzione sui boschi esistenti	€	266.659,27
○ Manutenzione alle sistemazioni idraulico-forestale	€	118.317,58
○ Manutenzione e presidio strade di servizio forestale	€	10.850,00
○ Sistemazione strada di servizio forestale	€	29.448,34
○ Manutenzione sentieri campestri	€	197.174,00
○ Manutenzione verde pubblico	€	690.785,00
○ Opere di prevenzione e spegnimento incendi boschivi	€	739.353,47
○ Sistemazioni idraulico - forestale	€	30.000,00
○ Conservazione, miglioramento e ampliamento del verde pubblico	€	233.123,00
○ Interventi di somma urgenza (lotta alla processionaria del pino)	€	29.750,00

TOTALE COMPLESSIVO € **2.409.155,19**

- DARE MANDATO al Settore Agricoltura, Alimentazione, Territorio Rurale e Forestale di trasmettere il presente atto corredato Piano Forestale Stralcio anno 2004 rimodulato alla Regione Campania per i consequenziali provvedimenti di competenza.
- DARE alla presente immediata esecutività.

Verbale letto e sottoscritto

IL SEGRETARIO GENERALE
F.to come all'originale

IL PRESIDENTE DEL CONSIGLIO
F.to come all'originale

N. 851

Registro Pubblicazione

Si certifica che la presente deliberazione è stata affissa all'Albo in data odierna, per rimanervi per 15 giorni consecutivi a norma dell'art. 124 del T.U. - D. Lgs.vo 18.8.2000, n. 267.

BENEVENTO 30 DIC. 2004

IL MESSO
[Signature]

IL SEGRETARIO GENERALE
IL SEGRETARIO GENERALE
(Dott. Gianclaudio IANNELLA)

La sujestata deliberazione è stata affissa all'Albo Pretorio in data 30 DIC. 2004 e avverso la stessa non sono stati sollevati rilievi nei termini di legge.

SI ATTESTA, pertanto, che la presente deliberazione è divenuta esecutiva a norma dell'art. 124 del T.U. - D. Lgs.vo 18.8.2000, n. 267.

li 17 GEN. 2005

IL RESPONSABILE DELL'UFFICIO

[Signature]

IL SEGRETARIO GENERALE
F.to come all'originale

Si certifica che la presente deliberazione è divenuta esecutiva ai sensi del T.U. - D. Lgs.vo 18.8.2000, n. 267 il giorno 17 GEN. 2005

- Dichiarata immediatamente eseguibile (art. 134, comma 4, D. Lgs.vo 18.8.2000, n. 267).
- Decorsi 10 giorni dalla sua pubblicazione (art. 134, comma 3, D. Lgs.vo 18.8.2000, n. 267).
- E' stata revocata con atto n. _____ del _____

Benevento li, 17 GEN. 2005

IL SEGRETARIO GENERALE
(Dott. Gianclaudio IANNELLA)

Copia per

- PRESIDENTE CONSIGLIO _____ il _____ prot. n. _____
- 2) SETTORE AGRIFORESTE _____ il 17 _____ prot. n. _____
- SETTORE FINANCE _____ il 17-05 _____ prot. n. _____
- SETTORE _____ il _____ prot. n. _____
- Revisori dei Conti _____ il _____ prot. n. _____

ESEE-176
20-1-05



PROVINCIA di BENEVENTO

Settore Servizi ai Cittadini

Servizio Affari Generali

168
30-12-04

Prot. n. 14.....

Benevento, lì 3 GEN. 2005

U.O.: GIUNTA/CONSIGLIO

GIUNTA

AL DIRIGENTE DEL SETTORE
AGRICOLTURA - ALIMENTAZIONE
E TERRITORIO RURALE E
FORESTALE

AL DIRIGENTE DEL SETTORE
FINANZA E CONTROLLO
ECONOMICO

SEDE

**Oggetto: Delibera Consiglio Provinciale N. 94 del 27.12.2004 ad oggetto:
"Approvazione rimodulazione Piano Forestale anno 2004 L.R. N. 11/1996".-**

Per quanto di competenza, si rimettono n. 2 copie estratto della delibera indicata in oggetto, con il relativo fascicolo.

Copia della stessa si rimette al Dirigente del Settore Finanza e Controllo Economico.

IL DIRIGENTE
- Dr. ssa ~~Patrizia~~ TARANTO -

gr

64
18.1.05



PROVINCIA di BENEVENTO

Settore Servizi ai Cittadini
Servizio Affari Generali

Prot. n. 676.....

Benevento, li 20 GEN 2005.....

U.O.: GIUNTA/CONSIGLIO

MINUTA

AL DIRIGENTE DEL SETTORE
AGRICOLTURA- ALIMENTAZIONE
E TERRITORIO RURALE E
FORESTALE
SEDE

Oggetto: Delibera Consiglio Provinciale n. 94 del 27.12.2004 ad oggetto:
"APPROVAZIONE RIMODULAZIONE PIANO FORESTALE ANNO 2004 -
L.R. N. 11/1996".-

Per quanto di competenza si rimette copia estratto della delibera indicata in oggetto,
esecutiva.

IL DIRIGENTE DEL SETTORE
- Dr. ssa Patrizia TARANTO -

gmu



PROVINCIA DI BENEVENTO

PROPOSTA DELIBERAZIONE CONSILIARE

OGGETTO: APPROVAZIONE “RIMODULAZIONE PIANO FORESTALE ANNO 2004”
L.R. N. 11/1996 -

L'ESTENSORE

L'ASSESSORE

IL CAPO UFFICIO

ISCRITTA AL N. 1 Oggi
DELL'ORDINE DEL GIORNO

APPROVATA CON DELIBERA N. 96 DEL 27 DIC. 2004

Su Relazione ASS. CIERVO

IMMEDIATA ESECUTIVITA'

Favorevoli n. _____
Contrari n. _____

IL SEGRETARIO GENERALE

IL PRESIDENTE

IL SEGRETARIO GENERALE

ATTESTAZIONE DI COPERTURA FINANZIARIA

REGISTRAZIONE CONTABILE

IMPEGNO IN CORSO DI FORMAZIONE

REGISTRAZIONE IMPEGNO DI SPESA

Art. 30 del Regolamento di contabilita'

di L. _____

di L. _____

Cap. _____

Cap. _____

Progr. N. _____

Progr. n. _____

del _____

Esercizio finanziario 200__

Esercizio finanziario 200__

IL RESPONSABILE DEL SETTORE
FINANZA E CONTROLLO ECONOMICO

IL RESPONSABILE SERVIZIO CONTABILITA'

IL PRESIDENTE da la parola all'**Assessore Delegato all'Agricoltura, Foreste e Caccia** il quale riferisce:

- **CHE** la Regione Campania con legge n. 27/1979 modificata e integrata con le LL. RR. 13/1987 e 11/1996, ha delegato alle Comunità Montane e alle Amministrazioni Provinciali, ciascuna per i territori di competenza, le funzioni amministrative in materia di Economia, Bonifica Montana e Difesa del Suolo;
- **CHE** il Consiglio Provinciale con Delibera Consiliare n. 12 del 24 Marzo 2004 ha approvato il Piano Forestale stralcio anno 2004 così come disposto dall'art. 5 della legge regionale n. 11/1996, in conformità alle specifiche esigenze e agli obiettivi prefissati dall'Ente per un importo complessivo di € 2.444.411,11 così formulato:

1. Manutenzione ai Rimboschimenti ex novo	€ 64.600,00
2. Manutenzione sui boschi esistenti	€ 270.500,00
3. Manutenzione alle sistemazioni idraulico-forestale	€ 120.000,00
4. Manutenzione e presidio strade di servizio forestale	€ 11.000,00
5. Sistemazione strada di servizio forestale	€ 30.000,00
6. Manutenzione sentieri campestri	€ 200.000,00
7. Manutenzione verde pubblico	€ 700.000,00
8. Opere di prevenzione e spegnimento incendi boschivi	€ 750.000,00
9. Sistemazioni idraulico - forestale	€ 30.000,00
10. Conservazione, miglioramento e ampliamento del verde pubblico	€ 238.311,11
11. Interventi di Somma Urgenza	€ 30.000,00

TOTALE COMPLESSIVO € **2.444.411,11**

- **CHE** la Regione Campania in base ad un nuovo e definitivo riparto ha assegnato a questo Ente la somma di € 2.409.155,19 (Allegato A) e quindi si è reso necessario rimodulare il Piano 2004 sulla base delle cifre sopra definite;
- **CHE** il Settore Agricoltura, Alimentazione, Territorio Rurale e Forestale ha provveduto a rimodulare il Piano Forestale anno 2004 per il nuovo importo di € 2.409.155,19;
- **CHE** alla luce di quanto esposto il Piano Stralcio rimodulato Anno 2004 in argomento risulta così formulato:

1. Manutenzione ai Rimboschimenti ex novo	€ 63.694,53
2. Manutenzione sui boschi esistenti	€ 266.659,27
3. Manutenzione alle sistemazioni idraulico-forestale	€ 118.317,58
4. Manutenzione e presidio strade di servizio forestale	€ 10.850,00
5. Sistemazione strada di servizio forestale	€ 29.448,34
6. Manutenzione sentieri campestri	€ 197.174,00
7. Manutenzione verde pubblico	€ 690.785,00
8. Opere di prevenzione e spegnimento incendi boschivi	€ 739.353,47
9. Sistemazioni idraulico - forestale	€ 30.000,00
10. Conservazione, miglioramento e ampliamento del verde pubblico	€ 233.123,00
11. Interventi di Somma Urgenza	€ 29.750,00

TOTALE COMPLESSIVO € **2.409.155,19**

IL CONSIGLIO PROVINCIALE

VISTO il parere ai sensi dell'art. 49 del D.Lgs.vo n. 267 del 18.08.2000 di approvazione del T.U. delle leggi sull'Ordinamento degli EE.LL.

DELIBERA

Per quanto in narrativa esposto e che fa parte integrante e sostanziale del presente dispositivo:

1. **DI** approvare come in effetti approva la RIMODULAZIONE DEL PIANO FORESTALE STRALCIO ANNO 2004, predisposto ai sensi dell'art. 5 della L.R. N. 11/1996, così formulato per un importo complessivo di € 2.409.155,19:

Manutenzione ai Rimboschimenti ex novo	€ 63.694,53
Manutenzione sui boschi esistenti	€ 266.659,27
Manutenzione alle sistemazioni idraulico-forestale	€ 118.317,58
Manutenzione e presidio strade di servizio forestale	€ 10.850,00
Sistemazione strada di servizio forestale	€ 29.448,34
Manutenzione sentieri campestri	€ 197.174,00
Manutenzione verde pubblico	€ 690.785,00
Opere di prevenzione e spegnimento incendi boschivi	€ 739.353,47
Sistemazioni idraulico - forestale	€ 30.000,00
Conservazione, miglioramento e ampliamento del verde pubblico	€ 233.123,00
Interventi di Somma Urgenza (lotta alla processionaria del pino)	€ 29.750,00

TOTALE COMPLESSIVO € **2.409.155,19**

2. **DI** dare mandato al Settore Agricoltura, Alimentazione, Territorio Rurale e Forestale di trasmettere il presente atto corredato Piano Forestale Stralcio anno 2004 rimodulato alla Regione Campania per i consequenziali provvedimenti di competenza;
3. **STANTE** l'urgenza di dare alla presente immediata esecutività.

PARERI

- Visto ed esaminato il testo della proposta di deliberazione che precede, se ne attesta l'attendibilità e la conformità con i dati reali e i riscontri d'Ufficio.

Per ogni opportunità si evidenzia quanto appreso:

Qualora null'altro di diverso sia appreso indicato, il parere conclusivo è da intendersi

FAVOREVOLI

Oppure contrario per i seguenti motivi:

Alla presente sono uniti n. _____ intercalari e n. _____ allegati per complessivi n. _____
facciate uniti.

Data _____

IL DIRIGENTE RESPONSABILE



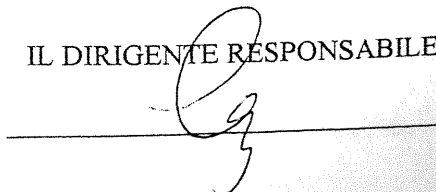
Il responsabile della Ragioneria in ordine alla regolarità contabile art. 49 del D. Lgs.vo 18.8.2000, n. 267 di approvazione del T.U. delle Leggi sull'Ordinamento degli EE.LL.

FAVOREVOLE

Parere -----


~~CONTRARIO~~

IL DIRIGENTE RESPONSABILE



Prot. 2004.0973378 del 07/12/2004 ore 16.07
dest. AI PRESIDENTI DELLE PROVINCE, AI PRESIDENTI
DELLE COMUNITA' MONTANE
ascicolo 2003.XLW1/1.519

Ai Presidenti delle Province
- Benevento
Ai Presidenti delle Comunità Montane



10 DIC 2004
M. Grassi

Provincia di Benevento
AOO: Prot. Generale
Registro Protocollo Entrata
Nr. Prot. 0025010 Data 13/12/2004
Oggetto PIANO DI FORESTAZIONE E
BONIFICA MONTANA 2004
Dest. Agricoltura Settore

Oggetto L.R.11/96. Piano di Forestazione e
Bonifica Montana 2004.

Facendo seguito alla nota n. 923027 del 22.11.04, inerente l'oggetto, si comunica che, con Delibera n. 2179 del 3.12.04, la Giunta regionale ha approvato il riparto definitivo del finanziamento da assegnare a codesti Enti per la realizzazione del Piano in esame.

Detto riparto, per quanto attiene alle spese per interventi, è comprensivo:

1. delle risorse aggiuntive per il completamento del Piano di stabilizzazione per gli Enti interessati;
2. delle risorse integrative per il mantenimento della mano d'opera per gli Enti che presentano tale necessità;
3. delle risorse recate dal capitolo 1256 relative alla formazione del personale da effettuarsi in cantieri formazione-lavoro (on the job).

Con la citata Delibera è stato altresì disposto:

- > di fissare l'aliquota al 2,5% quale percentuale delle risorse da destinare alle spese generali delle perizie;
- > di ripartire l'ammontare complessivo delle risorse appostate in bilancio per l'esercizio della delega nella percentuale risultante dal rapporto "spesa per delega/spesa per interventi" pari a circa il 7%.

Nell'allegato prospetto, individualizzato per ciascun Ente, sono riportati in dettaglio:

- a. il finanziamento complessivamente assegnato per gli interventi, comprensivo delle quote comunque specificate relative ai punti 1, 2 e 3 di cui sopra (col. C);
- b. il finanziamento complessivamente assegnato per l'esercizio della delega (col. D);

Gli Enti destinatari delle risorse di cui ai punti 1. e 2. (colonna B dell'allegato prospetto) che non hanno ancora redatto progetti per la loro utilizzazione sono invitati a provvedere con la massima sollecitudine, dandone comunicazione ai Settori Regionali interessati.

Si fa presente, inoltre, che andranno anche elaborati progetti specifici per l'utilizzo delle risorse relative alla realizzazione di cantieri per la formazione (col. E) per l'importo indicato.

Si comunica, infine, che con Decreto Regionale Dirigenziale n. 365 del 25.11.04 sono stati disposti la liquidazione ed il pagamento, in corso di accreditamento da parte del Settore Entrate e Spesa, di un ulteriore acconto relativo alle sole spese per interventi (col.G), dopo l'anticipazione già erogata (col.F), in favore di codesti Enti.

Sarà cura del Settore comunicare l'adozione dei provvedimenti relativi all'accreditamento delle risorse residue non appena sarà ricostituita la disponibilità di cassa.

Il Dirigente
Dott. Genaro Grassi

FDA

L.R. 11/96 - Piano di forestazione e bonifica montana
 Riparto e pagamenti anno 2004

ENTE DELEGATO	RIPARTO RISORSE PER L'ANNO 2004				Spese per esercizio delega (pari al 7% della col.C)	Quota di finanziamento per attività di formazione ricompresa nell'importo della col.C	PAGAMENTI ANNO 2004			
	Voci di riparto per interventi			D			E	Per interventi		Per esercizio delega
	Riparto in funzione del Piano 2003	Riparto Integrativo per stabilizzazione e mantenimento manodopera	TOTALE RIPARTO RISORSE PER INTERVENTI					F	G	H
A	B	C=A+B	D	E	F	G	H			
BENEVENTO	2.409.155,19	0,00	2.409.155,19	168.641,00	41.121,52	977.764,00	1.094.610,94	7.021,00		



PROVINCIA DI BENEVENTO


ASSESSORATO AGRICOLTURA E FORESTE

SETTORE AGRICOLTURA – ALIMENTAZIONE – TERRITORIO
RURALE E FORESTALE

PIANO FORESTALE STRALCIO ANNO 2004

RIMODULAZIONE

redatto ai sensi della legge regionale n.11 / 1996





PROVINCIA DI BENEVENTO

SETTORE AGRICOLTURA, ALIMENTAZIONE TERRITORIO RURALE E FORESTALE

RIMODULAZIONE DEL PIANO FORESTALE STRALCIO ANNUALE 2004

RELAZIONE GENERALE

La competenza della Provincia di Benevento sul territorio di cui alla L.R. n. 11/96, si estende su circa 23.000 ettari, comprendente i comuni di:

BENEVENTO – AIROLA – AMOROSI - CALVI – CASTELPOTO – CEPPALONI
– DUGENTA – PIETRELCINA - S.GIORGIO DEL SANNIO - S.LEUCIO DEL
SANNIO – SAN MARTINO SANNITA – SAN NAZZARO – SAN NICOLA
MANFREDI - S.ANGELO A CUPOLO – TELESE TERME E ARPAISE con una
popolazione di circa 114.000 abitanti.

GEOLOGIA DEL TERRITORIO

La costituzione geologica del territorio della Provincia è varia e complessa, così come sono vari e complessi i processi tettonici che hanno portato alla formazione ed al sollevamento della catena Appenninica che in parte la attraversa.

Quasi tutti i terreni possono considerarsi provenienti da argille scagliose e calcari marnosi dell'Eocene, a cui seguono con minore importanza argille e marne del medio Miocene.

In linea generale quindi, le aree in esame sono caratterizzate dalla presenza di rilievi variamente articolati tra loro in forme morfologiche dolci ed ondulati, dove prevalgono i sedimenti calcareo-marnosi ed arenacei.

Le caratteristiche idrogeologiche dei luoghi sono legate al differente grado di permeabilità, diffusione e spessore degli affioranti argillosi, calcareo-marnoso ed

arenacee, in generale, il rendimento idrogeologico è pari a 0.50 (il 50 % delle piogge sono di ruscellamento). Il territorio è caratterizzato dalla presenza di una rete di torrenti stagionali che assumono aspetto più o meno detritici in relazione alla capacità di drenaggio dei terreni, la differenza di portata stagionale genera incisioni incanalate regressive con trasporto di materiali solido sottile.

Le acque superficiali esplicano azione di erosione differenziale, in relazione alla natura litologica dei sedimenti terrigeni e pelagici affioranti, all'acclività dei pendii e alla scarsa vegetazione, anche in funzione del fatto che mancano quasi ovunque regolari sistemazioni, per cui in generale si notano danni per mancanza di regimazione delle acque.

La rete idrografica del territorio ha una chiara impostazione tettonica e i corsi d'acqua principali sono i fiumi Calore, Sabato e Tammaro.

IL CLIMA

Il clima, come in tutto l'Appennino meridionale collinare e montano, è caratterizzato da una irregolare distribuzione delle piogge, con inverni piovosi ed estati siccitose. La piovosità media annua si aggira sui 1.000 mm., con limiti minimi ad Ovest del territorio.

La temperatura varia notevolmente con l'altitudine, la distanza dal mare e dall'esposizione.

Sono molto frequenti le gelate e la nebbia

INQUADRAMENTO PEDOLOGICO

In relazione alle zone climatiche, i nostri terreni appartengono alle terre rosse che caratterizzano le regioni calcaree dell'Italia meridionale. Inoltre, sono presenti sia terreni argillosi che alluvionali.

STABILITA' DEL TERRITORIO

Si vuole premettere che numerosi sono i fattori che influiscono sulla stabilità di un pendio e ne condizionano i processi morfoevolutivi, di loro quelli più importanti sono i seguenti:

1. La configurazione geometrica del pendio;
2. La natura litologica dei terreni costituenti il pendio;
3. Le condizioni idraulico-forestali ovvero la presenza ed incidenza delle acque sotterranee, di quelle superficiali e della copertura vegetale;
4. Le azioni esterne tra le quali hanno maggior peso le precipitazioni meteoriche, i processi erosivi, gli eventi sismici e l'attività antropica.

Nell'ambito del territorio di questa Provincia, una delle cause principali responsabile, nella maggior parte dei casi, dell'innescarsi e/o evolversi di un fenomeno franoso, è rappresentata dalle precipitazioni meteoriche a carattere piovoso e nevoso che imperversano nelle stagioni autunnali ed invernali.

L'acqua può essere considerata l'elemento perturbante della stabilità del territorio provocando dissesti del suolo e sottosuolo.

La sua azione erosiva è in stretta connessione alle caratteristiche litologiche e geomorfologiche dei terreni con i quali interagisce.

L'alternarsi di lunghi periodi di siccità e di intense precipitazioni dà luogo, soprattutto sui terreni argillosi, a modifiche delle loro caratteristiche meccaniche.

Tali modifiche comportano l'istaurarsi di movimenti franosi anche dove l'acclività non è eccessiva.

La stabilità viene compromessa per lo più da scalzamenti al piede dovuti all'azione erosiva delle acque ruscellanti, di dilavamento e di quelle incanalate da attività antropiche inappropriate.

Il ruscellamento è, così, la causa determinante dell'erosione.

Tale fenomeno è favorito oltre che dalla componente argillosa dei terreni, anche da un'agricoltura esercitata in modo improprio ovvero da un caotico riparto delle colture ove i seminativi sono esposti fortemente all'impatto delle precipitazioni autunnali e i solchi di lavorazione costituiscono la via preferenziale per lo scorrimento delle acque piovane, da ciò i fenomeni di ruscellamento e l'istaurarsi del movimento franoso.

Altra causa non meno importante delle precedenti è l'assenza del manto arboreo di copertura del suolo nelle zone dove le pendenze rilevanti richiederebbero tale copertura.

LA VEGETAZIONE

L'analisi della vegetazione contiene un punto di vista biologico e un punto di vista geografico.

La Provincia di Benevento rientra nella zona montana inferiore dell'Appennino meridionale, che si allaccia al limite superiore della macchia mediterranea fino al limite inferiore del castagno.

In base alla classificazione del Pavari, la zona forestale in oggetto rientra tra il Lauretum e il Castanetum.

Essa è caratterizzata da Castagno oppure dalle quercie decidue.

La flora presente nel territorio della provincia di Benevento è costituita per quanto riguarda le specie arboree da latifoglie quali il pioppo, l'acero, il rovere, il cerro, il salice, il castagno, il carpino, l'orniello, l'ailanto, il leccio, la robinia, l'olmo e altre specie minori.

Mentre le specie arbustive maggiormente presenti sono la ginestra, il rovo, il lentisco, il cratogo, la rosa canina, il viburno e altre.

Le specie erbacee sono molteplici e quasi sempre presenti in maniera infestante.

Il sottobosco è costituito nelle zone più ombrose ruscus aculeatus, vinca sp., corniolo e, nelle restanti zone da arbusti della famiglia delle rosacee, croco, menta, timo, lavanda, ginestre, orchidee selvatiche, mentre nelle zone sufficientemente umide sono presenti felci, canne, typha, scirpus, juncus, da giunco che veniva intrecciato così da ottenere le caratteristiche "fascere" per il formaggio e la ricotta e l'arundo donax (canna comune).

Sono presenti inoltre impianti di riforestazione realizzati con conifere (Pinus Halepensis, Pinus Pinea, Pinus Pinaster, Cupressus Arizonica) inseriti artificialmente in qualsiasi contesto, che poco si addicono alle caratteristiche pedoclimatiche e paesaggistiche dell'ambiente circostante.

Tali inserimenti hanno comportato un notevole degrado al nostro paesaggio.

Nel valutare le caratteristiche della vegetazione (punto di vista vegetazionale), bisogna distinguere il concetto di vegetazione, che è il complesso delle piante di un

determinato territorio, considerate nei loro rapporti con l'ambiente, il concetto è contrapposto a quello di Flora che è il complesso delle piante considerate dal punto di vista della sistematica botanica.

Quindi la vegetazione si può definire come la componente vegetale di un dato Ecosistema, che assieme alla componente animale determina la biocenosi di quel ecosistema.

Secondo il criterio formale, le varie componenti della vegetazione possono essere fundamentalmente distinte in alberi, cespugli o arbusti e piante erbacee, che in vario modo mescolate tra loro, danno luogo a diverse formazioni vegetali.

Oltre all'analisi delle forme e della struttura, è molto importante l'analisi delle funzioni vegetali, che è il rapporto tra le associazioni vegetali e il loro ambiente.

Tra le funzioni della vegetazione bisogna tener conto dell'influenza sul clima generale e locale che temperandone gli eccessi e le medie stagionali della temperatura e delle precipitazioni determinano condizioni di vita più accettabili.

INTERVENTI AI SENSI DELLA L.R. 11/96 - articolo 2

Gli Enti Delegati annualmente sono tenuti a predisporre un Piano Stralcio, attuativo del Piano Forestale Generale (art. 5), mediante il quale programmano gli interventi da realizzare nel territorio di competenza.

Vista la nota dell'Assessorato Agricoltura della Regione Campania, protocollo n. 2004. 0973378 del 07.12.2004, assunta al protocollo dell'Ente in data 13/12/2004 – prot. n. 0025010, con la quale si comunica che con delibera n. 2179 del 3/12/2004, la Giunta Regionale della Campania ha approvato il riparto definitivo del finanziamento assegnato a questo Ente per un totale di € 2.409.155,19, comprensivo delle risorse recate dal capitolo 1256 relative alla formazione del personale da effettuarsi in cantieri formazione lavoro (on the job). La diminuzione delle risorse assegnate per l'anno 2004 è dovuto alla riduzione dell'aliquota delle spese generali che del 4%, passa al 2,5%.

La forza lavoro di questo Ente ad oggi è composta è composta da n. 79 O.T.I. e n. 36 O.T.D.

Da un'analisi di previsione delle giornate lavorative per l'anno 2004, tenuto conto dell'attuazione del Piano di Stabilizzazione della forza lavoro approvato sia dalla Regione che da questa Provincia, si raggiungeranno circa 27.000 gg. lavorative, per un costo complessivo della manodopera di circa € **2.300.000,00**

Le azioni e gli interventi inseriti nel Piano Stralcio 2004, sono rivolte al miglioramento dell'ambiente, alla difesa del paesaggio e del territorio, attraverso

azioni ed interventi mirati alla conservazione delle risorse, oltre che al miglioramento delle condizioni di vita e allo sviluppo socio-economico degli abitanti.

Nel rispetto delle indicazioni del P.F.G. 2002/2006 e della succitata nota regionale, il Settore Agricoltura, Alimentazione, Territorio Rurale e Forestale di questo Ente ha provveduto a modulare gli interventi inseriti nel **“PIANO FORESTALE STRALCIO ANNO 2004”**, così come di seguito distinto:

- A) – **Interventi di manutenzione delle opere esistenti;**
- B) – **Nuovi interventi ;**
- C) – **Somma Urgenza.**

A) INTERVENTI DI MANUTENZIONE DELLE OPERE REALIZZATE

- MANUTENZIONE AI RIMBOSCHIMENTI EX NOVO

Questa categoria di interventi interessa i giovani rimboschimenti, ossia quelli realizzati negli ultimi 5/6 anni. I lavori di manutenzione risultano di primaria importanza affinché il nuovo impianto possa attecchire e svilupparsi per dar vita all'ecosistema bosco.

I lavori che si andranno a realizzare sono i seguenti:

- Cure colturali, consistenti nel taglio delle erbe infestanti, zappettatura, potatura di formazione alle giovani piante;
- Formazione di fasce e viali parafuoco;
- Manutenzione chiudenda;
- Risarcimenti dovuti da eventuali fallanze.

Le specie vegetali da utilizzare saranno prevalentemente latifoglie autoctone presenti nella zona e per il loro reperimento verrà fatta regolare richiesta ai Vivai gestiti dalla Regione, in mancanza saranno acquistate da vivai specializzati in produzione di piantine forestali.

- MANUTENZIONE SU BOSCHI ESISTENTI

Fanno parte di questi interventi sia i rimboschimenti realizzati negli anni dall' I. R. F. di Benevento che da questa Provincia con i fondi delle LL. RR. 27/79 e successive, e sia boschi di proprietà pubblica e privata, che per motivazioni varie, negli ultimi anni non sono stati oggetto di alcun intervento di manutenzione e cura colturale.

Tali interventi necessitano al fine di una prevenzione dagli incendi boschivi, in quanto una delle cause di questa calamità è l'incuria a cui sono sottoposti i nostri boschi.

I lavori tenderanno al recupero ambientale e paesaggistico, oltre al raggiungimento delle funzioni proprie del bosco che sono di difesa idrogeologica, biologica, climatica, ricreativa e produttiva. Inoltre, a tali funzioni sarà aggiunto anche quella di un "riordinamento fondiario" che potremo chiamare forestale, considerato che l'area d'intervento è interessata da una notevole frammentazione della proprietà e quindi sia il dissesto idrogeologico che ambientale provoca non pochi danni al territorio

Come risaputo tra le funzioni del bosco c'è sicuramente quella produttiva, in quanto non bisogna trascurare che la risorsa legno riveste una fondamentale importanza nell'economia del nostro Paese, che è largamente deficitario e vincolato all'importazione di tale materia e quindi gli interventi di rimboschimento assumono una notevole importanza anche nell'economia della zona e del paese.

L'azione di difesa delle pendici che il bosco produce non è certo trascurabile, e quindi l'impianto di specie arboree e arbustive al fine di creare un giusto equilibrio tra di loro, consente di limitare danni all'ambiente circostante e al territorio.

L'effetto di protezione del suolo dall'erosione idrica superficiale è uno dei principali scopi che questo lavoro si propone.

I lavori che si andranno a realizzare consisteranno essenzialmente nelle cure colturali, formazione di fasce e viali parafuoco, e di quanto altro occorra per la prevenzione e difesa dagli incendi boschivi.

Dove ne sussiste la necessità saranno realizzati dei tagli colturali.

- MANUTENZIONE ALLE SISTEMAZIONI IDRAULICHE

Gli interventi di manutenzione alle opere di sistemazione idraulico-forestale risultano di prioritaria importanza infatti, grazie a tali interventi, si viene a ridurre la possibilità di ulteriori dissesti e, nel contempo, le opere realizzate dimostreranno la loro perfetta rispondenza anche alle esigenze di durata nel tempo e alle sollecitazioni di servizio. Gli interventi da realizzare saranno illustrati nelle schede allegate e nelle perizie esecutive.

- MANUTENZIONE VERDE PUBBLICO

Questo Settore dal 1987 (L.R. 13/87) ha realizzato nei territori di propria competenza svariati interventi di verde pubblico. E' dimostrato che nel tempo, dove non si è intervenuto con successive manutenzioni e cure colturali (zappettature, potature, concimazioni, risarcimenti, irrigazioni di soccorso nei periodi estivi), si sono verificate situazioni che hanno vanificato l'impegno profuso, sia delle risorse finanziarie che del lavoro realizzato.

Pertanto, si rende necessario se non indispensabile e prioritario proseguire con i lavori di manutenzione dopo la realizzazione delle opere.

Per quanto riguarda il Verde Urbano tale intervento è oltremodo utile e necessario.

La scelta degli interventi da effettuare non è stata ne casuale e ne di ordine politico, in quanto sono stati inseriti tutti i lavori di verde realizzati da questo Ente nel corso degli anni, oltre a quelli segnalati dalla amministrazioni comunali competenti per territorio

L'elenco e l'ubicazione sono riportati nell'allegata scheda.

PREVENZIONE E SPEGNIMENTO INCENDI BOSCHIVI

Un aspetto rilevante dell'attività degli EE. DD. è quella legata al Servizio Antincendio boschivo, che rientra in un quadro più ampio di organizzazione riguardante il " Piano di Difesa e Conservazione del Patrimonio Boschivo dagli incendi"

La Provincia di Benevento quale Ente Delegato in materia di Economia, Bonifica montana e difesa del suolo ha il compito di attivare tutte le azioni possibili di prevenzione, contrasto, spegnimento e bonifica dell'aree percorse dal fuoco nell'ambito del territorio di propria competenza.

La prevenzione viene svolta adottando e realizzando specifiche perizie di manutenzione ai boschi esistenti al fine di ridurre ed eliminare il pericolo da incendi e nel contempo di aumentare la potenziale produttività e la fruibilità del bosco dal punto di vista turistico, ricreativo e scientifico.

Tali interventi consistono principalmente in lavori di:

- Diradamento;
- Pulizia del sottobosco;
- Formazione di fasce e viali parafuoco,
- Segnaletica dei sentieri con appositi cartelli.

Inoltre, vengono redatte più perizie riguardanti l'azione di spegnimento, che viene effettuato con squadre di operai idraulico-forestali, equipaggiati e forniti di ogni mezzo idoneo alla lotta terrestre agli incendi boschivi.

Il coordinamento delle suddette squadre è di competenza del Settore.

Il Piano A.I.B. prevede la costituzione di un Centro Operativo (C.O.E.D.) e di Nuclei Operativi (N.O.E.D.), che per una necessità puramente logistica sono ubicati entrambi a Benevento.

Per il funzionamento operativo di tale struttura operativa viene annualmente redatto un apposito Piano A.I.B., di concerto con il Coordinamento Operativo Provinciale (C.O.P.), con sede presso lo STAPF di Benevento e le Comunità Montane della provincia di Benevento.

Si rappresenta che il considerevole aumento nel riparto del Piano degli interventi di prevenzione e spegnimento è dovuto alla richiesta della Regione Campania di organizzare una squadra operativa già da metà Marzo al fine di fronteggiare un'emergenza che annualmente si ripropone dal mese di marzo, oltre ad attivare delle squadre per la vigilanza e la segnalazione di eventuali focolai.

Questa Provincia ha presentato ed attuato un progetto POR 2000/2006 – Misura 4.17 - tipologia 4/b, con la quale sono stati acquistati mezzi (trattori e attrezzi) per la prevenzione, oltre due Land Rover attrezzate con nuovi sistemi di lotta agli incendi boschivi.

Inoltre, nell'ambito della stessa misura è stato presentato alla Regione Campania nel 1° bimestre 2003, un progetto riguardante la costruzione di un Centro A.I.B, con annessi depositi per macchine e attrezzi, che sarà disponibile sin dalla prossima Campagna AIB.

MANUTENZIONE ALLA VIABILITA' DI SERVIZIO

Anche per quanto riguarda la viabilità di servizio risulta indispensabile e prioritario intervenire con lavori di manutenzione.

Le operazioni da effettuare saranno le seguenti:

- Ripristino scarpate;
- Ripristino cunette;
- Ricarica della sede stradale.

- MANUTENZIONE DI SENTIERI

In un'ottica sempre più ambientalista e paesaggistica degli interventi di competenza degli operai idraulico-forestali, risulta necessaria ed indispensabile l'opera di salvaguardia di beni comuni quali i sentieri campestri.

Rilevato che tali sentieri sono stati oggetto ultimamente anche d'interventi con Misure POR da parte dei Comuni, e che al fine di incentivare un turismo locale atto alla conoscenza dei luoghi e alla valorizzazione ambientale dei territori di competenza, non facilmente accessibili, si ritiene opportuno inserire in questo Piano questa tipologia d'intervento, anche quale miglioramento e potenziamento alla viabilità forestale e alla prevenzione antincendio.

Le operazioni da effettuare saranno le seguenti:

- Individuazione su apposite planimetrie dei sentieri;
- Segnaletica e cartellonistica;
- Taglio di erbe infestanti;
- Manutenzione e/o rifacimento di staccionate;

B) NUOVI INTERVENTI

- INTERVENTI DI SISTEMAZIONE IDRAULICO-FORESTALE

Come già ampiamente esposto una delle cause che determina l'innescarsi di movimenti franosi è rappresentata dalle precipitazioni meteoriche a carattere piovoso e nevoso che imperversano nelle stagioni autunnali ed invernali e ultimamente anche nella stagione estiva.

Pur sapendo che la tipologia dei movimenti franosi risulta molta ampia, è possibile affermare che nel nostro territorio le frane sono causate, per lo più da fenomeni di scivolamento, colamento, e crollo.

Gli interventi di consolidamento e risanamento idrogeologico possono essere realizzati utilizzando varie tecniche, da quelle classiche a quelle d'ingegneria naturalistica.

Per problemi di natura prettamente economica, data l'esiguità delle somme assegnate, è stato previsto un solo intervento, che sarà realizzato nel Comune di S. Nicola Manfredi/Benevento lungo l'asta del Torrente S. Nicola.

L'ubicazione e il costo dei lavori sono indicate nella scheda allegata al Piano.

La scelta dell'intervento è dipesa da ragioni tecniche che sono state rilevate da precedenti sopralluoghi.

VIABILITA' FORESTALE

Nel Piano è previsto il completamento alla strada di servizio alla viabilità forestale nel Comune di S. Martino Sannita, denominata "Luogo Spierti".

L'intervento è stato inserito essenzialmente al fine di prevenire e di rendere più agevole il servizio di difesa dei boschi esistenti dagli incendi, in un'area che si presenta con un'ottima copertura vegetale.

Attualmente la mancanza di una efficiente strada comporta dei seri problemi per il raggiungimento dei luoghi da parte degli addetti.

La progettazione e quindi la scelta dei materiali sarà fatta nel pieno rispetto dell'ambiente circostante.

CONSERVAZIONE, MIGLIORAMENTO ED AMPLIAMENTO DEL VERDE PUBBLICO

La legge regionale 11/1996 ha tra le finalità il conseguimento degli interventi di Verde Pubblico.

Per Verde Pubblico s'intende tutta la vegetazione nelle città e nelle vicinanze di esse, a cura delle amministrazioni civiche, per il godimento dei cittadini.

Ci si riferisce a giardini, parchi, alle alberature stradali, alle aiuole piccole e grandi che compongono il territorio comunale.

In Italia ad oggi non esiste alcuna pianificazione che riguarda il verde e il paesaggio e pertanto non vengono date indicazioni di sorta circa i criteri progettuali e i materiali da impiegare nelle aree a verde e ne le figure professionali a cui conferire gli incarichi tecnici.

I vantaggi e gli scopi che si prefiggono gli interventi di verde in aree urbane sono molteplici.

Il verde di città inizialmente era vincolato a funzioni d'utilità, poi di unificazione tra gli edifici e lo spazio circostante, oggi si può dire che i giardini, i parchi sono lo specchio del modo di vivere dei popoli, l'espressione della loro cultura, della loro mentalità.

Tra le funzioni più importanti vi è quella del miglioramento ambientale, le piante sono una vera e propria macchina di " igiene ambientale " nel migliorare le condizioni di vita delle città.

Pertanto, con la rimodulazione del Piano Forestale Generale sono state previste interventi di conservazione, ampliamento e miglioramento del verde pubblico, che per le ragioni innanzi dette e per la forte richiesta da parte delle amministrazioni comunali, sono stati inseriti interventi che rivestono una rilevante importanza storica e socio-culturale.

Nel comune di Benevento, capoluogo di provincia, l'area interessata è sita nel Rione popolare **alla Pacevecchia**. Gli altri interventi saranno realizzati nei Comuni di **Castelpoto (Via Togliatti)**, **Calvi (complesso scolastico alla via La Frazia)**, **S.Giorgio del Sannio (Convento SS. Annunziata alla Via S.Antonio e Villa Securitas)**, **Airola (Piano di Zona Via Sannita e/o Via Lavatoio)**, **S.Angelo a Cupolo (loc. Verrillo e Pastene) e nel comune di Dugenta .**

L'ubicazione e il costo dei lavori sono precisati nelle schede allegate al Piano.

C - SOMMA URGENZA

L'articolo 6 comma 11 della legge regionale 11/1996 prevede che gli Enti Delegati nell'ambito dello stanziamento ricevuto possono riservare una quota di risorse non superiore al 3% per il finanziamento di opere di "somma urgenza" derivanti da calamità naturali o da eccezionali eventi meteorologici.

Rilevato che non sono segnalate nessuna calamità naturali, la quota prevista per la somma urgenza è stata utilizzata per un progetto specifico riguardante la lotta alla Processionaria del pino.

APPLICAZIONE DELLE NORME DI SICUREZZA (D.LG.VO.626/94)

La Provincia di Benevento nell'ambito della propria attività ha predisposto il "PIANO DI SICUREZZA" per i lavori di forestazione, bonifica montana e difesa del suolo, che tiene conto del particolare svolgimento, dei luoghi e della tipologia degli interventi.

Inoltre sono stati nominati il Medico competente e il Responsabile della Sicurezza. Sono stati acquistati e dati in dotazione ad ogni singolo operaio i Dispositivi di Protezione Individuali (D.P.I.), conformi alle norme CE, oltre alle valigette di pronto soccorso.

Di concerto con il medico e il responsabile della sicurezza, questo Settore ha organizzato nell'anno 2000 una giornata di formazione sull'argomento della sicurezza e un corso di pronto intervento.

Inoltre gli addetti al Servizio Antincendio Boschivo hanno partecipato ad un corso di formazione, tenuto da funzionari del Comando dei Vigili del Fuoco di Benevento.

I costi per gli acquisti dei D.P.I saranno previsti nei quadri economici dei progetti per gli interventi del suddetto Piano, mentre il medico e il responsabile della sicurezza sono a totale carico dell'Ente.

CONCLUSIONI


Gli interventi previsti nel Piano Forestale Generale che saranno realizzati mediante il Piano Stralcio 2004 così modulato, consentiranno la salvaguardia del territorio sia dal punto di vista idrogeologico che paesaggistico, oltre alla tutela delle superficie boscate esistenti, e non ultimo la garanzia dei posti di lavoro agli addetti alle sistemazioni idraulico-forestale in forza a questa Provincia.

Sulla scorta di quanto riportato, la proposta che si ritiene formulare per la modulazione del Piano Stralcio 2004 è la seguente:

1. MANUTENZIONE AI RIMBOSCHIMENTI EX NOVO	€ 63.694,53
2. MANUTENZIONE SUI BOSCHI ESISTENTI	€ 266.659,27
3. MANUTENZIONE ALLE SISTEMAZIONI IDRAULICO-FOREST.	€ 118.317,58
4. MANUTENZIONE E PRESIDIO STRADE DI SERVIZIO	€ 10.850,00
5. SISTEMAZIONE STRADA DI SERVIZIO FORESTALE	€ 29.448,34
6. MANUTENZIONE SENTIERI CAMPESTRI	€ 197.174,00
7. MANUTENZIONE VERDE PUBBLICO	€ 690.785,00
8. OPERE DI PREV. E SPEGNIMENTO INCENDI BOSCH.	€ 739.353,47
9. SISTEMAZIONE IDRAULICO-FORESTALE	€ 30.000,00
10. CONSERVAZIONE, AMPLIAMENTO E MIGLIORAMENTO DEL VERDE PUBBLICO	€ 233.123,00
11. INTERVENTI DI SOMMA URGENZA (lotta alla processionaria del pino)	€ 29.750,00
<u>TOTALE</u>	<u>€ 2.409.155,19</u>

Gli interventi inseriti nel suddetto Piano sono riportati nelle schede allegate dove sono indicati i dati necessari per l'individuazione e la localizzazione sul territorio.

IL RESPONSABILE U.O
Geom. Francescosaverio POCINO



IL RESPONSABILE DEL SERVIZIO
Dr. Agronomo Antonio Castellucci



IL DIRIGENTE DEL SETTORE
Arch. Elisabetta Cuoco

PIANO FORESTALE 2004

Manutenzione verde pubblico

	Importo da programma	Rimodulazione X D.R.D
Progetto n. 751	€ 60.000	€ 58.800,00
Progetto n. 752	€ 54.000	€ 53.380,00
Progetto n. 753	€ 79.000	€ 77.100,00
Progetto n. 759	€ 81.000	€ 79.845,00
Progetto n. 760	€ 68.000	€ 67.030,00
Progetto n. 763	€ 39.000	€ 38.400,00
Progetto n. 766	€ 72.500	€ 71.500,00
Progetto n. 770	€ 29.300	€ 28.882,00
Progetto n. 771	€ 76.000	€ 75.000,00
Progetto n. 782	€ 43.000	€ 43.760,00
Progetto n. 787	€ 35.200	€ 34.967,00
Progetto n. 790	€ 30.000	€ 29.590,00
Progetto n. 791	€ 33.000	€ 32.531,00
	€ 700.000	€ 690.785,00

Manutenzione sentieri campestri

Progetto n. 772	€ 20.000,00	€ 19.720,00
Progetto n. 773	€ 9.200,00	€ 9.074,00
Progetto n. 774	€ 23.300,00	€ 22.970,00
Progetto n. 779	€ 18.500,00	€ 18.240,00
Progetto n. 780	€ 69.700,00	€ 68.700,00
Progetto n. 781	€ 16.400,00	€ 16.165,00
Progetto n. 789	€ 10.300,00	€ 10.150,00
Progetto n. 792	€ 32.600,00	€ 32.155,00
	€ 200.000,00	€ 197.174,00

Lotta meccanica alla processionaria del pino

Progetto n. 798	€ 30.000,00	€ 29.750,00
	€ 30.000,00	€ 29.750,00

Conservazione, miglioramento e ampliamento del verde pubblico

Progetto n. 761	€ 41.200,00	€ 40.651,00
Progetto n. 793	€ 26.000,00	€ 25.500,00
Progetto n. 794	€ 25.000,00	€ 24.420,00
Progetto n. 795	€ 49.136,11	€ 46.800,00
Progetto n. 797	€ 16.200,00	€ 15.980,00
Progetto n. 799	€ 18.200,00	€ 17.952,00
Progetto n. 801	€ 20.075,00	€ 19.900,00
Progetto n. 796	€ 42.500,00	€ 41.920,00
	€ 238.311,11	€ 233.123,00

Manutenzione ai rimboschimenti ex novo

Progetto n.	748	€ 27.000,00	€ 26.622,13
Progetto n.	749	€ 19.000,00	€ 18.733,39
Progetto n.	750	€ 18.600,00	€ 18.339,01
		€ 64.600,00	€ 63.694,53

Manutenzione su boschi esistenti

Progetto n.	754	€ 50.000,00	€ 49.293,26
Progetto n.	755	€ 52.000,00	€ 51.263,57
Progetto n.	756	€ 55.000,00	€ 54.216,19
Progetto n.	757	€ 19.500,00	19.225,44
Progetto n.	758	€ 54.000,00	€ 53.231,86
Progetto n.	762	€ 40.000,00	€ 39.428,95
		€ 270.500,00	€ 266.659,27

Manutenzioni alle sistemazioni idraulico-forestali

Progetto n.	768	€ 67.139,00	€ 66.196,65
Progetto n.	769	€ 52.861,00	€ 52.120,93
		€ 120.000,00	€ 118.317,58

Manutenzione Presidio e completamento a viabilità esistente

Progetto n.	765	€ 11.000,00	€ 10.850,00
		€ 11.000,00	€ 10.850,00
Progetto n.	788	€ 30.000,00	€ 29.448,34
		€ 30.000,00	€ 29.448,34

Sistemazione idraulico-forestale

Progetto n.	800	€ 30.000,00	€ 30.000,00
		€ 30.000,00	€ 30.000,00

Prevenzione e lotta A.I.B.

Progetto n.	764	€ 45.000,00	€ 44.368,00
-------------	-----	-------------	-------------

Progetto n.	767	€ 130.478,40	€ 128.596,50
Progetto n.	775	€ 77.400,00	€ 76.317,88
Progetto n.	776	€ 78.400,00	€ 77.317,88
Progetto n.	777	€ 75.000,00	€ 73.917,88
Progetto n.	778	€ 76.000,00	€ 74.917,88
Progetto n.	783	€ 72.000,00	€ 70.976,75
Progetto n.	784	€ 74.000,00	€ 72.946,80
Progetto n.	785	€ 76.500,00	€ 75.410,90
Progetto n.	786	€ 45.221,60	€ 44.583,00
		€ 750.000,00	€ 739.353,47

totale piano forestale

€ 2.444.411,11

€ 2.409.155,19

Ente delegato :Provincia 2004

Piano di forestazione e bonifica montana per l'anno: 2003

CATEGORIE	UNITA' DI MISURA	QUANTITA'	COSTO MEDIO UNITARIO	IMPORTO INTERVENTI	NOTE
Rimboschimenti					
Ex novo	Ha	0,00			
Manutenzione	Ha	35.94.41	€ 1.794,00	€ 63.694,53	
Manutenzione su boschi esistenti	Ha	166.78.79	€ 1.600,00	€ 266.659,27	/
Sistemazioni Idraulico - Forestali					
briglie	Mc				
difese spondali		150,00	€ 150.000,00	€ 30.000,00	
Manutenzione S.I.F.					
briglie	Mc				
difese spondali		8200,00	€ 14,00	€ 118.317,58	la manutenzione prevede interventi sulle opere realizzate
Viabilità					
Presidio e Completamento a viabilità esistente	Km	0,48	€ 62.500,00	€ 29.448,34	
Manutenzione	Km	7,00	€ 2.285,00	€ 10.850,00	
Verde pubblico					gli interventi sono di
Ex novo	mq	24200,00	€ 10.000,00	€ 233.123,00	Ampliamento, conservazione e
Manutenzione	mq	182000,00	€ 3,80	€ 690.785,00	miglioramento di aree a verde
Miglioramento pascoli					
interventi su cotico	Ha				
interventi infrastrutturali (20% del precedente)					
Aree abb.te - valorizzazione ambientale	Ha				
Prevenzione e lotta A.I.B.					
addetti				€ 739.353,47	
presidi e supporti (20% del precedente)					
Somma urgenza -lotta alla process.				€ 29.750,00	
Manutenzione sentieri campestri	ml.	18800,00	€ 10,00	€ 197.174,00	
Somma urgenza					
TOTALE				€ 2.409.155,19	

N. INTERVENTO	TIPOLOGIA DELL'INTERVENTO	STATO DEI LUOGHI PRIMA DELL'INTERVENTO	OBIETTIVO DELL'INTERVENTO	DESCRIZIONE DELL'INTERVENTO	COSTO PREVISTO (Euro)	DIMENSIONI DELL'OPERA E UNITA' DI MISURA	UBICAZIONE			APPALTO (SI - No)	NOTE
							COMUNI	FOGLI	PARTICELLE		
1	manutenzione ai	fallanze	facilitare la riuscita del	viali	26.622,13	Ha 4.80.00	Castelpoto	11	35-249-250	no	
2	imboschimenti ex novo		rimboschimento	e face parafuoco		Ha 4.13.00	Castelpoto	10	12-14	no	
3						Ha 4.93.90	Castelpoto	1	357-338-339-311-	no	
4						Ha 0.96.70	Castelpoto	14		30 no	
5					18.733,39	Ha 1.76.90	Pietrelcina	4		68 no	
6							Pietrelcina	10	7-1-8	no	
7						Ha 4.84.81	Benevento	6	2-85-295-368	no	
8						Ha 1.50.00	Benevento	1	57-14-58-70	no	
9						Ha 3.00.00	Benevento	12		37 no	
10											
11					18.339,01	Ha 10.00.00	Airola	9	204-91-22-102	no	
12											
13											
14											
15											
16											
17	Manutenzione ai	sottobosco incolto, piante	incendi	pulizia del sottobosco,	49.293,26	Ha 33.28.44	Pietrelcina	9	214-215-216-221	no	
18	imboschimenti esistenti	in soprannumero	boschivi	parafluoco			Pietrelcina	11		179 no	
19							Pietrelcina	10	151-152-175-177-42-	no	
20							Pietrelcina	10	33-34-41-44-45-46-	no	
21							Pietrelcina	10	171-176	no	
22							Pietrelcina	22	35-79-337-270-75-	no	
23							Pietrelcina	22		268 no	
24					51.263,57	Ha 22.76.40	Castelpoto	3	127-134-149-136-8-	no	
25							Castelpoto	3	38-34-37-122-125-	no	
26							Castelpoto	3	119-137-132	no	
27						Ha 11.98.68	Castelpoto	14	8-10-24-84-86-87-	no	

timbro dell'Ente
e
firma del Dirigente

N. INTERVENTO	TIPOLOGIA DELL'INTERVENTO	STATO DEI LUOGHI PRIMA DELL'INTERVENTO	OBIETTIVO DELL'INTERVENTO	DESCRIZIONE DELL'INTERVENTO	COSTO PREVISTO (Euro)	DIMENSIONI DELL'OPERA E UNITA' DI MISURA	UBICAZIONE			APPALTO (SI - NO)	NOTE
							COMUNI	FOGLI	PARTICELLE		
28							Castelpoto	14	91-16-113-133	no	
29					53.231,86	Ha 5.82.30	Ceppaloni	22	130-239	no	
30							Ceppaloni	20	135-136-137	no	
31						Ha 10.36.00	Telese	3		no	
32						Ha 12.00.00	Benevento	1	398	no	
33						Ha 1.00.00	Benevento	6	160-161		
34						Ha 2.50.00	Benevento	52	652-653-655-657		
35					54.216,19	Ha 29.54.47	Dugenta	15	78-	no	
36						Ha 1.24.50	Dugenta	15		no	
37					19.255,44	Ha 0.72.10	Airola	9		no	
38						Ha 0.65.80	Airola	9	53	no	
39						Ha 1.20.10	Airola	9		109	
40						Ha 5.00.00	Sannio	10	5-6-7-9-226		
41						Ha 6.90.00	Sannio	12		49	
42											
43	Idraulico-forestale	dissesti,	conservare le opere esistenti	gabbioni e pulizia delle aree	118.317,58	mq	Pietrelcina			no	loc. Gregaria
44	Manutenzione Sistemaz.	presenza erbe infestanti,		manutenz. alle difese spondali		mq	S. Angelo a Cupolo			no	Torrente Sciari
45	Idraulico-forestale	dissesti,		gabbioni e pulizia delle aree		mq	Benevento			no	Isca
46						mq	Benevento			no	Montecalvo
47						mq	Sannio			no	Feleppi di sotto
48						mq	Manfredi			no	Torrente Pietrabianca
49						mq	Ceppaloni			no	Mignoni
50						mq	Arpaise			no	Terranova
51						mq	Calvi			no	Scopini
52											
53	forestale	presenza di erbe infestanti e	renderle fruibile e percorribili	pulizia scarpe e banchine e	10.850,00	Km 2,50	Pietrelcina	10		no	località Isca Rotonda
54	di servizio	accidentata		stradale		Km 2,00	Castelpoto	3		no	località Maurelle

timbro dell'Ente
e
firma del Dirigente

N. INTERVENTO	TIPOLOGIA DELL'INTERVENTO	STATO DEI LUOGHI PRIMA DELL'INTERVENTO	OBIETTIVO DELL'INTERVENTO	DESCRIZIONE DELL'INTERVENTO	COSTO PREVISTO (Euro)	DIMENSIONI DELL'OPERA E UNITA' DI MISURA	UBICAZIONE			APPALTO (SI - NO)	NOTE
							COMUNI	FOGLI	PARTICELLE		
55						Km 2,50	Benevento			no	località Serretelle
56	Manutenzione sentieri	sentieri abbandonati, non percorribili, invasi da vegetaz.	riattivare vecchi sentieri e renderli percorribili e fruibili	taglio erbe infestanti, zappettature, rifacimento	9.074,00	ml.820	Castelpoto			no	sentiero Portelle
57	campestri				69.700,00	ml. 11.618	Pietrelcina			no	del fiume
58				staccionate, tabellonistica,	22.970,00	ml. 3.270	Telese			no	Monte Pugliano
59				manutenzione di aree pic-nic	18.240,00	ml.1.200	Amarosi			no	pescatori
60					19.720,00	ml. 2.280	Sarnita			no	Surte-Capuoizzi e Lavarone
61					16.165,00	ml. 280	Sarnia			no	cesine-S.Giovanni
62						ml. 380	S. Angelo a Cupolo			no	Panelli-Sellitti
63					10.150,00	ml.1.500	Calvi			no	Sentiero Gianuariello
64	Manutenzione Verde	adibite	manutenzione del verde	cure colturali taglio e cura di siepi, potatura di arbusti e irrigazione	690.785,00	mq. 50.000	Benevento			no	Provincia e del Comune
65	Pubblico	a verde pubblico	al fine di renderlo fruibile	siepi, potatura di arbusti e irrigazione		mq. 10.000	Benevento			no	"l'Agricoltura "Mario Vetrone"
66						mq. 4.000	Benevento			no	Palasannio- struttura sportiva
67				manutenzione vialetti e delle		mq. 3.000	Benevento			no	Liceo Scientifico "G. Rummo"
68				aree di sosta		mq. 1.500	Benevento			no	Istituto Tecnico "Rampone"
69						mq. 2.500	Benevento			no	urbana
70						mq. 3.000	Benevento			no	Scarpata Via delle Puglie
71						mq. 2.000	Benevento			no	Scarpata Via Pertini
72						mq. 200	Benevento			no	Cappuccini
73						mq. 1.700	Benevento			no	Istituto Marco Polo
74						mq. 2.600	Benevento			no	Istituto G. Galilei
75						mq. 15.000	Benevento			no	Rotonda stradale "Dei Pentri"
76						mq. 1.500	Benevento			no	Via Fossi (area urbana)
77						mq. 3.000	Benevento			no	urbana)
78						mq. 1.600	Benevento			no	Liceo Artistico
79						mq. 2.500	Benevento			no	Parco Archeolog. S.Ilaro
80						mq. 30.000	Pietrelcina			no	Parco Gregaria
81						mq. 2.000	Pietrelcina			no	Parco gioco Via Gregarla

timbro dell'Ente
e
firma del Dirigente

N. INTERVENTO	TIPOLOGIA DELL'INTERVENTO	STATO DEI LUOGHI PRIMA DELL'INTERVENTO	OBIETTIVO DELL'INTERVENTO	DESCRIZIONE DELL'INTERVENTO	COSTO PREVISTO (Euro)	DIMENSIONI DELL'OPERA E UNITA' DI MISURA	UBICAZIONE			APPALTO (SI - No)	NOTE
							COMUNI	FOGLI	PARTICELLE		
82						mq. 2.000	Pietrelcina			no	Area antist. Scuola M. Paga
83						mq. 3.000	Telese Terme			no	Vecchie Terme(Bagni Vecchi)
84						mq. 600	S.Leucio del S.			no	Scuola Elementare
85						mq. 2.000	Telese Terme			no	Lagozzo
86						mq. 1.500	Dugenta			no	Scuola Materna
87						mq. 200	Airola			no	stradali
88						mq. 3.000	Airola			no	Via Sannitica
89						mq.1.500	Airola			no	urbana)
90						mq. 200	Sannita			no	loc.Terranova (area urbana)
91						mq.600	Sannita			no	Loc. S.Giacomo (area urbana)
92						mq. 1.500	Sannita			no	giardini pubblici - capoluogo
93						mq. 2.500	Sann.			no	Via Manzoni - impianti sportivi
94						mq. 6.000	Sann.			no	Parco Urbano - V.le Spinelli
95						mq. 3.500	Sann.			no	Villa Securitas (area urbana)
96						mq. 2.000	S. Angelo a Cupolo			no	Loc. Montarsi -Cimitero com.
97						mq. 600	S. Angelo a Cupolo			no	loc. S.Marco ai monti Belvedere
98						mq. 400	Amorosi			no	aiuole urbane
99						mq. 300	Manfredi			no	urbana
100						mq. 1.500	Manfredi			no	Scuola Elem. -Pagliara
101						mq.1.000	Manfredi			no	Scuola Elem. Capoluogo
102						mq. 1.600	Manfredi			no	urbana
103						mq. 3.000	S.Nazzaro			no	area parch. Cimitero comunale
104						mq. 800	S.Nazzaro			no	area impianti sportivi
105						mq. 3.000	S.Nazzaro			no	giardini pubblici (parco urbano)
106						mq. 2.000	S.Nazzaro			no	spazi verdi urbani
107											
108	LOTTA		difesa delle aree boscate	costituzione COED e NOED	739.353	territori di competenza e comuni come				no	piano antincendio regionale

timbro dell'Ente
e
firma del Dirigente

N. INTERVENTO	TIPOLOGIA DELL'INTERVENTO	STATO DEI LUOGHI PRIMA DELL'INTERVENTO	OBIETTIVO DELL'INTERVENTO	DESCRIZIONE DELL'INTERVENTO	COSTO PREVISTO (Euro)	DIMENSIONI DELL'OPERA E UNITA' DI MISURA	UBICAZIONE			APPALTO (si - No)	NOTE
							COMUNI	FOGLI	PARTICELLE		
109	BOSCHIVI					accordo programmatico con le C.M.					e provinciale
110											
111											
112	Sistemazione idraulico-forestale	aree interessate da piccoli alveo	difesa spondale di corsi d'acqua	sistemazione spondale con gabioni e bonifica	30.000,00	mc. 196	Benevento Manfredi			si	Torrente S.Nicola
113										si	Torrente S.Nicola
114		torrente									
115											
116											
117											
118											
119											
120	Sistemazione strada di servizio forestale	strada in terra battuta	passaggio per la prevenzione e lotta agli incendi boschivi	sterro, massicciata e binder	29.448,34	ml. 480	Sannita- loc		1 ecc.	si	
121											
122											
123	Somma Urgenza				29.750,00						
124											
125	Manutenzione ai campestri	sentieri abbandonati, non percorribili, invasi da vegetaz.	riattivare vecchi sentieri e renderli percorribili e fruibili	taglio erbe infestanti, zappettature, rifacimento	32.155,00	ml. 350	Airola			no	tratturo località Pioppa
126											
127											
128	Manutenzione ai rimboschimenti esistenti	sottobosco incolto, piante e ceppaie intristite	governo del bosco e prevenzione incendi boschivi	pulizia del sottobosco, parafuoco	39.428,95	Ha 21.00.00	Castelpoto		124	no	
129									18-363-153-158-144		
130									150		
131									136-		
132									131-		
133									123		
134									218-		
135									492-491-490-489-		

timbro dell'Ente
e
firma del Dirigente

N INTERVENTO	TIPOLOGIA DELL'INTERVENTO	STATO DEI LUOGHI PRIMA DELL'INTERVENTO	OBIETTIVO DELL'INTERVENTO	DESCRIZIONE DELL'INTERVENTO	COSTO PREVISTO (Euro)	DIMENSIONI DELL'OPERA E UNITA' DI MISURA	UBICAZIONE			NOTE
							COMUNI	FOGLI	PARTICELLE	
136										APPALTO (S - N°)
137										142-154-157-151-
138	Manutenzione Verde	adibite	manutenzione di aree a verde	zappettature, potature,		mq. 1.600	Calvi-			Chieso Madre
139	Pubblico	a verde pubblico		concimazioni, irrigazione,		mq. 2.000	Calvi			Villa Comunale
140				opere e manufatti		mq. 1.500	Benevento			2
141						mq. 3.000	Telese Terme			Lago
142	Conservazione, Ampliam.	circoantoni	recupero degli spazi	di nuove essenze,	233.123,00	mq. 3.200	Alnola			Lavafolo
143	Miglior. Verde Pubblico	a strutture pubbliche		alberate e spazi a prato		mq. 3.000	Calvi			Frazia
144						ml. 1.000	Benevento			Via Segni Recevecchia
145						mq. 2.000	Castelpata			Via Togliatti
146						mq. 2.000	Sommo			S. Antonio
147						mq. 3.500	Sommo			Villa Securitas
148						mq. 8.000	S. Angelo a Cupolo			Localita Pernillo e Pastene
149						mq. 1.500	Dugenta			Area Urbana
150										
151										
152										
153										
154										
155										
156										
157										
158										
159										
160										
161										
162										

timbro dell'Ente

e

firma del Dirigente

N. INTERVENTO	TIPOLOGIA DELL'INTERVENTO	STATO DEI LUOGHI PRIMA DELL'INTERVENTO	OBIETTIVO DELL'INTERVENTO	DESCRIZIONE DELL'INTERVENTO	COSTO PREVISTO (Euro)	DIMENSIONI DELL'OPERA E UNITA' DI MISURA	UBICAZIONE			APPALTO (SI - NO)	NOTE
							COMUNI	FOGLI	PARTICELLE		
163											
164											
165											
166											
167											
168											
169											
170											
171											
172											
173											
174											
175											
176											
177											
178											
179											
180											
181											
182											
183											
184											
185											
186											
187											
188											
189											

timbro dell'Ente
e
firma del Dirigente

N. INTERVENTO	TIPOLOGIA DELL'INTERVENTO	STATO DEI LUOGHI PRIMA DELL'INTERVENTO	OBIETTIVO DELL'INTERVENTO	DESCRIZIONE DELL'INTERVENTO	COSTO PREVISTO (Euro)	DIMENSIONI DELL'OPERA E UNITA' DI MISURA	UBICAZIONE			APPALTO (SI - No)	NOTE
							COMUNI	FOGLI	PARTICELLE		
190											
191											
192											
193											
194											
195											
196											
197											
198											
199											
200											

timbro dell'Ente
e
firma del Dirigente

N. PROGR.	TIPOLOGIA	MARCA	MODELLO	ANNI DI ESERCIZIO	PROPRIETA' / NOLEGGIO	NOTE
1	automezzi	Land Rover	Defender 90 HT Turbo	15	proprietà	
2	"	Nissan	King Cab	4	proprietà	
3	"	Land Rover	LD Defender 130 C 5P Double cab	1	proprietà	allestimento IFEX 3320 cannone basculante
4	"	Land Rover	LD Defender 130 C Double cab	1	proprietà	600LT
5	Motosega	Stihl	LAMA DA 40 CM	12	proprietà	
6	trattore gommato	New Holland	TL 90 CAB	1	proprietà	
7	trattore cingolato	New Holland	TK 76	1	proprietà	
8	rimorchio	Bicchi	BP 90 MU FIM	1	proprietà	
9	fresatrice	Sigma	SM/155	1	proprietà	
10	vangatrice	Sigma	VP 165	1	proprietà	
11	cippatrice	Prof. Peruzzo	TB 500	1	proprietà	
12	modulo antincendio	PM	modello 400 lt	8	proprietà	
13	decespugliatori	Alpina	VP 40	4	proprietà	
14	D.P.I. (DISPOSITIVI DI PROTEZIONE INDIVIDUALI)	D.P.I. (dispositivi di protezione individuali)			proprietà	D.lg.vo 626/94 - calzature, tute da lavoro e quant'altro previsto
15	betoniera	Lombardini	S.M. E.	6	proprietà	
16	gruppo elettrogeno	Lombardini	S.M.E. G.E.4500 MOSA	5	proprietà	
17						
18						
19						
20						
21						
22						
23						
24						
25						
26						
27						
28						
29						
30						
31						
32						
33						
34						

timbro dell'Ente
e
firma del Dirigente

N. PROGR.	TIPOLOGIA	MARCA	MODELLO	ANNI DI ESERCIZIO	PROPRIETA' / NOLEGGIO	NOTE
35						
36						
37						
38						
39						
40						
41						
42						
43						
44						
45						
46						
47						
48						
49						
50						
51						
52						
53						
54						
55						
56						
57						
58						
59						
60						
61						
62						
63						
64						
65						
66						
67						
68						

timbro dell'Ente
e
firma del Dirigente

N. PROGR.	TIPOLOGIA	MARCA	MODELLO	ANNI DI ESERCIZIO	PROPRIETA' / NOLEGGIO	NOTE
69						
70						
71						
72						
73						
74						
75						
76						
77						
78						
79						
80						
81						
82						
83						
84						
85						
86						
87						
88						
89						
90						
91						
92						
93						
94						
95						
96						
97						
98						
99						
105						

timbro dell'Ente
e
firma del Dirigente

Ente delegato : Provincia 2004 **Programma cronologico di previsione esecuzione degli interventi (mod. 2.2)**

Piano di forestazione e bonifica montana per l'anno: 2003

N.B. quando possibile, specificare i periodi con maggiore dettaglio

N. INTERVENTO	GENNAIO FEBBRAIO	MARZO APRILE	MAGGIO GIUGNO	LUGLIO AGOSTO	SETTEMBRE OTTOBRE	NOVEMBRE DICEMBRE	NOTE
1	x	x	x			x	
2	x	x	x			x	
3	x	x	x			x	
4	x	x	x			x	
5	x	x	x			x	
6	x	x	x			x	
7	x	x	x			x	
8	x	x	x			x	
9	x	x	x			x	
10	x	x	x			x	
11							
12							
13							
14							
15							
16							
17			x	x			
18			x	x			
19			x	x			
20			x	x			
21			x	x			
22			x	x			

timbro dell'Ente

e

firma del Dirigente

Ente delegato : Provincia 2004 **Programma cronologico di previsione esecuzione degli interventi (mod. 2.2)**

Piano di forestazione e bonifica montana per l'anno: 2003

N.B. quando possibile, specificare i periodi con maggiore dettaglio

N. INTERVENTO	GENNAIO FEBBRAIO	MARZO APRILE	MAGGIO GIUGNO	LUGLIO AGOSTO	SETTEMBRE OTTOBRE	NOVEMBRE DICEMBRE	NOTE
23			x	x			
24			x	x			
25			x	x			
26			x	x			
27			x	x			
28			x	x			
29			x	x			
30			x	x			
31			x	x			
32			x	x			
33			x	x			
34			x	x			
35			x	x			
36			x	x			
37			x	x			
38			x	x			
39			x	x			
40			x	x			
41			x	x			
42							
43				x	x		
44				x	x		

timbro dell'Ente

e

firma del Dirigente

Ente delegato : Provincia 2004 **Programma cronologico di previsione esecuzione degli interventi (mod. 2.2)**

Piano di forestazione e bonifica montana per l'anno: 2003

N.B. quando possibile, specificare i periodi con maggiore dettaglio

N. INTERVENTO	GENNAIO FEBBRAIO	MARZO APRILE	MAGGIO GIUGNO	LUGLIO AGOSTO	SETTEMBRE OTTOBRE	NOVEMBRE DICEMBRE	NOTE
45				x	x		
46				x	x		
47				x	x		
48				x	x		
49				x	x		
50				x	x		
51				x	x		
52							
53			x			x	
54			x			x	
55			x			x	
56				x			
57				x	x	x	
58				x	x	x	
59				x	x	x	
60				x	x	x	
61				x	x	x	
62				x	x	x	
63				x			
64	x	x	x		x	x	
65	x	x	x	x	x	x	
66	x	x	x	x	x	x	

timbro dell'Ente

e

firma del Dirigente

Ente delegato : Provincia 2004 **Programma cronologico di previsione esecuzione degli interventi (mod. 2.2)**
Piano di forestazione e bonifica montana per l'anno: 2003

N.B. quando possibile, specificare i periodi con maggiore dettaglio

N. INTERVENTO	GENNAIO FEBBRAIO	MARZO APRILE	MAGGIO GIUGNO	LUGLIO AGOSTO	SETTEMBRE OTTOBRE	NOVEMBRE DICEMBRE	NOTE
67	x	x	x	x	x	x	
68	x	x	x	x	x	x	
69	x	x	x	x	x	x	
70	x	x	x	x	x	x	
71	x	x	x	x	x	x	
72	x	x	x	x	x	x	
73	x	x	x	x	x	x	
74	x	x	x	x	x	x	
75	x	x	x	x	x	x	
76	x	x	x	x	x	x	
77	x	x	x	x	x	x	
78	x	x	x	x	x	x	
79	x	x	x	x	x	x	
80	x	x	x	x	x	x	
81	x	x	x	x	x	x	
82	x	x	x	x	x	x	
83	x	x	x	x	x	x	
84	x	x	x	x	x	x	
85	x	x	x	x	x	x	
86	x	x	x	x	x	x	
87	x	x	x	x	x	x	
88	x	x	x	x	x	x	

timbro dell'Ente

e

firma del Dirigente

Ente delegato : Provincia 2004 **Programma cronologico di previsione esecuzione degli interventi (mod. 2.2)**

Piano di forestazione e bonifica montana per l'anno: 2003

N.B. quando possibile, specificare i periodi con maggiore dettaglio

N. INTERVENTO	GENNAIO	MARZO	MAGGIO	LUGLIO	SETTEMBRE	NOVEMBRE	NOTE
	FEBBRAIO	APRILE	GIUGNO	AGOSTO	OTTOBRE	DICEMBRE	
89	x	x	x	x	x	x	
90	x	x	x	x	x	x	
91	x	x	x	x	x	x	
92	x	x	x	x	x	x	
93	x	x	x	x	x	x	
94	x	x	x	x	x	x	
95	x	x	x	x	x	x	
96	x	x	x	x	x	x	
97	x	x	x	x	x	x	
98	x	x	x	x	x	x	
99	x	x	x	x	x	x	
100	x	x	x	x	x	x	
101	x	x	x	x	x	x	
102	x	x	x	x	x	x	
103	x	x	x	x	x	x	
104	x	x	x	x	x	x	
105	x	x	x	x	x	x	
106	x	x	x	x	x	x	
107							
108		x	x	x	x		
109							
110					x	x	

timbro dell'Ente

e

firma del Dirigente

Ente delegato : Provincia 2004 **Programma cronologico di previsione esecuzione degli interventi (mod. 2.2)**

Piano di forestazione e bonifica montana per l'anno: 2003

N.B. quando possibile, specificare i periodi con maggiore dettaglio

N. INTERVENTO	GENNAIO FEBBRAIO	MARZO APRILE	MAGGIO GIUGNO	LUGLIO AGOSTO	SETTEMBRE OTTOBRE	NOVEMBRE DICEMBRE	NOTE
133							
134							
135							
136							
137							
138		x	x	x	x	x	
139							
140							
141							
142			x		x	x	
143							
144							
145							
146							
147							
148							
149							
150							
151							
152							
153							
154							

timbro dell'Ente

e

firma del Dirigente

Ente delegato : Provincia 2004 **Programma cronologico di previsione esecuzione degli interventi (mod. 2.2)**

Piano di forestazione e bonifica montana per l'anno: 2003

N.B. quando possibile, specificare i periodi con maggiore dettaglio

N. INTERVENTO	GENNAIO FEBBRAIO	MARZO APRILE	MAGGIO GIUGNO	LUGLIO AGOSTO	SETTEMBRE OTTOBRE	NOVEMBRE DICEMBRE	NOTE
155							
156							
157							
158							
159							
160							
161							
162							
163							
164							
165							
166							
167							
168							
169							
170							
171							
172							
173							
174							
175							
176							

timbro dell'Ente

e

firma del Dirigente

Ente delegato : Provincia 2004 **Programma cronologico di previsione esecuzione degli interventi (mod. 2.2)**

Piano di forestazione e bonifica montana per l'anno: 2003

N.B. quando possibile, specificare i periodi con maggiore dettaglio

N. INTERVENTO	GENNAIO FEBBRAIO	MARZO APRILE	MAGGIO GIUGNO	LUGLIO AGOSTO	SETTEMBRE OTTOBRE	NOVEMBRE DICEMBRE	NOTE
177							
178							
179							
180							
181							
182							
183							
184							
185							
186							
187							
188							
189							
190							
191							
192							
193							
194							
195							
196							
197							
198							

timbro dell'Ente

e

firma del Dirigente

Ente delegato : Provincia 2004 **Programma cronologico di previsione esecuzione degli interventi (mod. 2.2)**
Piano di forestazione e bonifica montana per l'anno: 2003

N.B. quando possibile, specificare i periodi con maggiore dettaglio

N. INTERVENTO	GENNAIO FEBBRAIO	MARZO APRILE	MAGGIO GIUGNO	LUGLIO AGOSTO	SETTEMBRE OTTOBRE	NOVEMBRE DICEMBRE	NOTE
199							
200							

timbro dell'Ente

e

firma del Dirigente

NOTA BENE: Segnalare sia gli interventi non eseguiti rispetto al piano approvato, sia quelli effettuati in loro sostituzione

N. PROG. N.	CATEGORIA DELL'INTERVENTO	COSTO PREVISTO	PREVENTIVO			DIMENSIONI DELL'OPERA	NUMERO E DATA DEL PROVVEDIMENTO DI APPROVAZIONE DEL PROGETTO ESECUTIVO	VARIAZIONI RISPETTO ALL'INTERVENTO PREVISTO (IN DETTAGLIO)	OPERA COMPLETATA (SI/NO)	COSTO COMPLESSIVO SOSTENUTO	CERTIFICATO DI COLLAUDO O DI REGOLARE ESECUZIONE (N. E DATA)	NOTE
			COMUNI	FOGLI	PARTICELLE							
115			S.Martino		Comune Copalongo							
116			S.Nazzaro		Comune Copalongo							
117					Comune Copalongo							
118	Manutenzione verde pubblica	51.000,00	S. Angelo a Cupolo		Comune Copalongo		N. 88 DEL 21/3/2004	si	47.780,68			
119			S. Nicola Manfredi		Scuola Elementare-S.Maria							
120			S.Leucio del Sannio		Scuola Elementare Cop.							
121												
122	Manutenzione verde pubblica	56.440	BENEVENTO		Liceo Scientifico S. Ruffino		N. 406 DEL 12/9/2003	si	56.398,44			
123					Ist. Professionale M. Vetrone							
124												
125	Manutenzione verde pubblica	62.700	BENEVENTO		Villa dei Papi		N.570 DEL 21/11/2003	si	61.268,13			
126					Ist. Marco Polo							
127												
128	Manutenzione verde pubblica	46.860	BENEVENTO		Liceo Artistico		N.607 DEL 8/12/2003	si	44.864,28			
129					S.Illario Parco Archeologico							
130												
131												
132												
133												
134												
135												
136												
137												
138												
139												
140												
141												
142												
143												
144												
145												
146												
147												
148												
149												
150												

NOTA BENE: Segnalare sia gli interventi non eseguiti rispetto al piano approvato, sia quelli effettuati in loro sostituzione

N. PROG.	CATEGORIA DELL'INTERVENTO	COSTO PREVISTO	PREVENTIVO			DIMENSIONI DELL'OPERA	NUMERO E DATA DEL PROVVEDIMENTO DI APPROVAZIONE DEL PROGETTO ESECUTIVO	CONSUNTIVO				NOTE
			COMUNI	FOGLI	PARTICELLE			VARIAZIONI RISPETTO ALL'INTERVENTO PREVISTO (IN DETTAGLIO)	OPERA COMPLETATA (SI/NO)	COSTO COMPLESSIVO SOSTENUTO	CERTIFICATO DI COLLAUDO O DI REGOLARE ESECUZIONE (N. E DATA)	
77	Manutenzione sentieri conestri	15.905,00	Amorosi		Flume Voltumo		N. 571 DEL 2/11/2003		si	15.863,07		
78												
79	Manutenzione sentieri conestri	17.000,00	Santho Samita		Località: S. Maria delle Grazie, Capuozzi e Lavarone		N. 606 DEL 08/12/2003		si	16.649,03		
80												
81	Lotta Meccanica alla Processionaria del Pino	30.000,00	Telesse Terme		Loc. Monte Pugliano		N. 569 DEL 26/11/2003		si	29.886,18		
82					Durezzano							
83			BENEVENTO		loc. Imperatore							
84			PIETRELCINA		loc. Imperatore							
85			Pago Veiano		loc. Bosco							
86			Castelpeto		Loc. Maurelle e Motte							
87												
88	Ricostituzione boschiva	35.000,00	Castelpeto		Loc. Lago		N. 604 DEL 5/12/2003		si	34.983,89		
89												
90	Conserv., ampl. E migl. Del verde pubblico	39.211,11	BENEVENTO		Chiesa S.Maria della Pace e S.Rita		N. 615 DEL 5/12/2003		no	15.788,21		
91												
92	Conserv., ampl. E migl. Del verde pubblico	48.000,00	Castelpeto		Via Toglietti		N. 613 DEL 5/12/2003		no	6.232,07		
93												
94	Conserv., ampl. E migl. Del verde pubblico	13.200,00	BENEVENTO		Via Rosselli		N. 612 DEL 5/12/2003		si	12.595,87		
95												
96	Conserv., ampl. E migl. Del verde pubblico	23.000,00	BENEVENTO		sentiero vecchio per boschetti Galileo Galilei		N. 605 DEL 5/12/2003		si	22.402,47		
97												
98	Valorizzazione amb. Area abbandonata	25.000,00	Telesse Terme		Area abbandonata presso frazione		N. 614 DEL 5/12/2003		no	21.259,10		
99												
100	Manutenzione verde pubblica	74.000,00	BENEVENTO		Villa dei Papi		N. 81 DEL 21/3/2003		si	72.448,51		
101		68.000,00	BENEVENTO		Area verde: viale del cardinale Cappuccini-Scarpato Via Pugliese		N. 80 DEL 21/3/2003		si	67.698,57		
102		48.000,00	BENEVENTO		Piazzale G. Carducci		N. 82 DEL 21/3/2003		si	47.070,00		
103		45.000,00	BENEVENTO		viale del cardinale Cappuccini-Scarpato		N. 83 DEL 21/3/2003		si	44.488,50		
104		46.000,00	BENEVENTO		viale del cardinale Cappuccini-Scarpato		N. 84 DEL 21/3/2003		si	44.185,67		
105		38.000,00	Airola		Area verde: viale del cardinale Cappuccini-Scarpato		N. 85 DEL 21/3/2003		si	37.713,19		
106			Amorosi		scuole urbane							
107			Telesse Terme		Logozzo							
108			Dugenta		Area antief. scuola materna							
109			Puglianillo		area antief. Cimitero comunale							
110												
111	Manutenzione verde pubblica	68.000,00	Pietrelcina		viale del cardinale Cappuccini-Scarpato		N. 86 DEL 21/3/2003		si	64.782,38		
112			Pago Veiano		Scuola Media F.Pago - Mangione							
113	Manutenzione verde pubblica	66.000,00	Calvi		Scuola Media- Scuola Materna		N. 87 DEL 21/3/2003		si	64.945,09		
114			S.Giorgio del Somoio		Via Manzoni							

NOTA BENE: Segnalare sia gli interventi non eseguiti rispetto al piano approvato, sia quelli effettuati in loro sostituzione

PROGR. N.	CATEGORIA DELL'INTERVENTO	COSTO PREVISTO	PREVENTIVO			DIMENSIONI DELL'OPERA	NUMERO E DATA DEL PROVVEDIMENTO DI APPROVAZIONE DEL PROGETTO ESECUTIVO	VARIAZIONI RISPETTO ALL'INTERVENTO PREVISTO (IN DETTAGLIO)	OPERA COMPLETATA (SI/NO)	CONSUNTIVO		NOTE
			UBICAZIONE							COSTO COMPLESSIVO SOSTENUTO	CERTIFICATO DI COLLAUDO O DI REGOLARE ESECUZIONE (N. E DATA)	
			COMUNI	FOGLI	PARTICELLE							
39	Manutenzione di rimboschimenti esistenti	44.000,00	Castelpoto	3	136-9-7-131-1	Ha 22.76.40	N. 91 DEL MARZO 2003	si	42.508,89			
40			Castelpoto	3	122-125-129-124							
41			Castelpoto	3	119-137-132							
42			Castelpoto	14	86-87-90	Ha 1198.68						
43			Castelpoto	14	91-16-113-133							
44												
45	Prevenz. spegnim. Incendi boschivi	77.400,00					N. 89 DEL 21/3/2003	si	76.425,30			
46		77.400,00					N.90 DEL 21/3/2003	si	76.114,06			
47		77.400,00					N. 286 DEL 17/7/2003	si	76.202,50			
48		83.400,00					N. 284 DEL 17/7/2003	si	77.822,64			
49		82.200,00					N.283 DEL 17/7/2003	si	77.149,78			
50		169.920,00					N.285 DEL 17/7/2003	si	168.063,08			
51		146.280,00					N. 478 DEL 17/10/2003	si	141.506,43			
52	Manutenzione S.I.F.	67.139,00	PIETRELCINA		loc. Gregaria		N. 529 DEL 5/11/2003	si	65.622,18			
53			S. Angelo a Cupolo		loc. Sciarni							
54			BENEVENTO		loc. Isca e Montecalvo							
55			S.Leucio del Sarnio		loc. Feleppi di sotto							
56	Manutenzione S.I.F.	82.861,00	S.Nicola Manfredi		loc.torrente Pietra Bianca		N.530 DEL 5/11/2003	si	80.282,11			
57			Cappeloni		loc. Mignoni							
58			Arpaia		loc. Terranova							
59			Cahi		Scopini							
60												
61	Manutenzione strade di servizio forestale	16.000,00	Castelpoto		Maurelle		N.531 DEL 5/11/2003	si	15.348,19			
62			Pietrelcina		Icca Rotonda							
63			BENEVENTO		Serretelle							
64												
65	Sistemazione Ingegneria naturalistica	80.000,00	BENEVENTO		TORRENTE s. Nicola		N. 602 DEL 5/12/2003	si	41.636,22			
66			S.Nicola Manfredi		TORRENTE s. Nicola							
67												
68	Sistemazione Ingegneria naturalistica	30.000,00	Pietrelcina		Torrente Gregaria		N. 601 DEL 5/12/2003	si	21.767,78			
69												
70	Manutenzione sentieri campestri	23.495,00	Telesse Terme		Loc. Monte Pugliano		N. 408 DEL 12/9/2003	si	23.034,56			
71												
72	Manutenzione sentieri campestri	74.600,00	Pietrelcina		Comune di Scapoli fiume		N. 407 DEL 12/9/2003	si	73.779,73			
73												
74	Manutenzione sentieri campestri	29.000,00	S. Angelo a Cupolo		Sellihi, Fontanavacchia		N. 603 DEL 5/12/2003	si	27.386,94			
75			S. Giorgio del Sarnio		località Ceaine							
76												

Piano di forestazione e bonifica montana per l'anno: 2003

NOTA BENE: Segnalare sia gli interventi non eseguiti rispetto al piano approvato, sia quelli effettuati in loro sostituzione

N. PROG.	CATEGORIA DELL'INTERVENTO	COSTO PREVISTO	PREVENTIVO				DIMENSIONI DELL'OPERA	NUMERO E DATA DEL PROVVEDIMENTO DI APPROVAZIONE DEL PROGETTO ESECUTIVO	CONSUNTIVO				NOTE
			UBICAZIONE			VARIAZIONI RISPETTO ALL'INTERVENTO PREVISTO (IN DETTAGLIO)			OPERA COMPLETATA (SI/NO)	COSTO COMPLESSIVO SOSTENUTO	CERTIFICATO DI COLLAUDO O DI REGOLARE ESECUZIONE (N. E DATA)		
			COMUNI	FOGLI	PARTICELLE								
1	Manutenzione ai rimoschimenti ex novo	56.000,00	Durazzano	2	249	33.000,00	N.100 DEL 21/3/2003		si	55.914,77	In corso di preparazione		
2				3	2								
3	Manutenzione ai rimoschimenti ex novo	42.000,00	BENEVENTO	6	5-85-295-368	4.94,81	N.97 DEL 21/3/2003		SI	41.048,73	In corso di preparazione		
4					57-58-24-70	1.90,00							
5					12	37	3.000,00						
6			PIETRELCINA	10	7-1-8								
7					4	68							
8			CASTELPOTO	11	35-249-250	4.80,00							
9					10	12-14	4.13,00						
10					1	342-79-345-355-357-338-339	Ha 3.32,20						
11					14	30	Ha 0.96,70						
12					1	1311	Ha1.61,70						
13	Manutenzione ai rimoschimenti ex novo	60.000,00	Pago valeno	2	344-350	Ha 3.92,20	N.99 DEL 21/3/2003		si	59.030,99	In corso di redazione		
14			Limetola	8	5-26	Ha 18,23,00							
15			Limetola	11	44-18-51-1	Ha 14,77,00							
16	Manutenzione ai rimoschimenti ex novo	77.000,00	Airola	9	190-191-192-193-204-91-22-102	Ha 45,00,00	N. 98 DEL 21/3/2003		si	76.764,90	In corso di redazione		
17													
18	Manutenzione ai rimoschimenti esistenti	85.000,00	Durazzano	3	2	Ha 20,00,00	N.96 DEL 21/3/2003		si	54.687,38	In corso di redazione		
19					2	249	Ha 20,00,00						
20	Manutenzione ai rimoschimenti esistenti	16.000,00	Limetola	10	2-3	Ha 2,00,00	N. 95 DEL 21/3/2004		si	15.900,88	In corso di redazione		
21					15	42-63	Ha 7,63						
22	Manutenzione ai rimoschimenti esistenti	59.200,00	Pago valeno	5	225-224-377-402	Ha 4,00,00	N. 94 DEL 21/3/2003		si	58.311,17	In corso di redazione		
23			Pietrelcina	9	221								
24			Pietrelcina	11	179								
25			Pietrelcina	10	177-42-24-25	Ha 28,56,24							
26			Pietrelcina	10	45-46-101								
27			Pietrelcina	10	145-178-150-174-43-171-176								
28			Pietrelcina	22	270-75-77-78-								
29			Pietrelcina	22	268								
30	Manutenzione ai rimoschimenti esistenti	16.300,00	Telese	3	60	Ha 10,36,00	N. 99 DEL 21/3/2003		si	15.784,39			
31													
32	Manutenzione ai rimoschimenti esistenti	49.500,00	Cepploni	22	130-259	Ha 3.95,30	N. 92 DEL 21/3/2003		si	48.448,30			
33					20	135-136-137	Ha 1,87,00						
34			S.Luicio del Sarno	10	5-6-7-9-226	Ha 5,00,00							
35			S.Giorgia del Sarno	12		49	Ha 6,90,00						
36			BENEVENTO	1	49-50-51-56-57-101398	Ha 12,00,00							
37					6	160-161	Ha 1,00,00						
38					52	652-653-655-657	Ha 2,50,00						



64
18.1.05

PROVINCIA di BENEVENTO

Settore Servizi ai Cittadini

Servizio Affari Generali

Prot. n. 676.....

Benevento, li 20 GEN 2005

U.O.: GIUNTA/CONSIGLIO

MINUTA

AL DIRIGENTE DEL SETTORE
AGRICOLTURA- ALIMENTAZIONE
E TERRITORIO RURALE E
FORESTALE

SEDE

Oggetto: Delibera Consiglio Provinciale n. 94 del 27.12.2004 ad oggetto:
"APPROVAZIONE RIMODULAZIONE PIANO FORESTALE ANNO 2004 -
L.R. N. 11/1996".-

Per quanto di competenza si rimette copia estratto della delibera indicata in oggetto,
esecutiva.

IL DIRIGENTE DEL SETTORE
- Dr. ssa Patrizia TARANTO -

gm