

17 SET. 2004  
- 2 OTT. 2004



IMMEDIATA ESECUZIONE

N. 59 del registro deliberazioni

# Provincia di Benevento

ESTRATTO DAL REGISTRO DELLE DELIBERAZIONI DEL CONSIGLIO PROVINCIALE

Seduta del 13 SETTEMBRE 2004

**Oggetto:** COMUNE DI APOLLOSA (BN) – D. LGS n° 302 del 27.12.2002 – LAVORI DI REALIZZAZIONE DEL VERDE PUBBLICO DI VIA MAZZONI – APPROVAZIONE VARIANTE AL PIANO REGOLATORE GENERALE COMUNALE RIGUARDANTE LA REITERAZIONE DEL VINCOLO PREORDINATO ALL'ESPROPRIO.

L'anno duemilaquattro addì TREDICI del mese di SETTEMBRE alle ore 12,30 presso la Rocca dei Rettori - Sala Consiliare -, su convocazione del Presidente del Consiglio Provinciale, prot. n. 7671 del 07.09.2004, - ai sensi del Testo Unico delle Leggi sull'Ordinamento degli EE.LL. - D. Lgs. vo 18 agosto 2000, n. 267 e del vigente Statuto – si è riunito il Consiglio Provinciale composto dal:

Presidente della Provincia On. le Carmine NARDONE

e dai seguenti Consiglieri:

|                |          |                 |            |
|----------------|----------|-----------------|------------|
| 1. AGOSTINELLI | Donato   | 13. FELEPPA     | Michele    |
| 2. ANGRISANI   | Rita     | 14. GAGLIARDI   | Francesco  |
| 3. BARRICELLA  | Raffaele | 15. GIALLONARDO | Pietro     |
| 4. BORRELLI    | Mario    | 16. LAMPARELLI  | Giuseppe   |
| 5. BOSCO       | Egidio   | 17. LOMBARDI    | Paolo      |
| 6. BOZZI       | Giovanni | 18. MARCASCIANO | Gianfranco |
| 7. CALZONE     | Antonio  | 19. MAROTTA     | Mario      |
| 8. CAPOCEFALO  | Spartico | 20. MORTARUOLO  | Domenico   |
| 9. CRETA       | Giuseppe | 21. NAPOLITANO  | Stefano    |
| 10. DE CIANNI  | Teodoro  | 22. POZZUTO     | Angelo     |
| 11. DE GENNARO | Giovanni | 23. RUBANO      | Lucio      |
| 12. DI MARIA   | Antonio  | 24. SCARINZI    | Luigi      |

Presiede il Presidente del Consiglio Provinciale Geom. Donato AGOSTINELLI

Partecipa il Segretario Generale Dr. Gianclaudio IANNELLA

Eseguito dal Segretario Generale l'appello nominale sono presenti n. 19 Consiglieri ed il Presidente della Giunta.

Risultano assenti i Consiglieri 11-12-17-18-21.

Sono presenti i Revisori dei Conti //.

Sono, altresì, presenti gli Assessori MASTROCINQUE, CIERVO, FORGIONE, GRIMALDI, NISTA, PETRIELLA, SPATAFORA, VALENTINO.

Il Presidente, riconosciuto legale il numero degli intervenuti, dichiara aperta la seduta.

## IL PRESIDENTE

Sull'argomento in oggetto, dà la parola al Vice Presidente della Giunta Rag. Giovanni MASTROCINQUE il quale data per letta la proposta allegata alla presente sotto il n. 1) con a tergo espresso il parere favorevole reso ai sensi dell'art. 49 del T.U. delle leggi sull'Ordinamento degli EE.LL., D. Leg.vo 18 agosto 2000, n. 267, ne illustra brevemente il contenuto, riferendo, altresì, sul parere favorevole espresso dalla II<sup>a</sup> Commissione Consiliare, che si allega sotto il n. 2).

Nessuno chiedendo di intervenire il Presidente pone ai voti per alzata di mano la proposta di deliberazione.

Eseguita la votazione, presenti e votanti 20 (19 Consiglieri + Presidente), la proposta viene approvata all'unanimità.

Il Presidente propone che alla delibera testè approvata venga data la immediata esecutività che messa ai voti, riporta la medesima votazione unanime.

## IL CONSIGLIO PROVINCIALE

Visto l'esito delle eseguite votazioni;

Visto il parere favorevole reso ai sensi dell'art. 49 del T.U. delle leggi sull'Ordinamento degli EE.LL., D. Leg.vo 18 agosto 2000, n. 267 e riportato a tergo della proposta allegato sub 1).

## DELIBERA

1. **di prendere atto** del parere favorevole del C.T.R., espresso con voto 1926/2004, ai sensi delle LL.RR. 14/82 e 9/83..
2. **Di approvare** la variante al Piano Regolatore Generale del Comune di Ampollosa, riguardante i lavori di realizzazione del verde pubblico di via Mazzoni, ed inoltre l'apposizione del vincolo preordinato all'esproprio.
3. **di incaricare** il Settore Pianificazione territoriale all'invio della variante al P.R.G. del Comune di Apollosa alla Regione Campania, per sottoporla al controllo di conformità della Giunta Regionale, di cui al punto 5 del titolo II dell'Allegato alla legge regionale 20 marzo 1982, n. 14
4. **di dichiarare** il presente provvedimento immediatamente esecutivo.

---

Al termine il Presidente toglie la seduta. Sono le ore 15,10.-

Verbale letto e sottoscritto

IL SEGRETARIO GENERALE  
F.to come all'originale

IL PRESIDENTE DEL CONSIGLIO  
F.to come all'originale

N. 576

Registro Pubblicazione

Si certifica che la presente deliberazione è stata affissa all'Albo in data odierna, per rimanervi per 15 giorni consecutivi a norma dell'art. 124 del T.U. - D. Lgs.vo 18.8.2000, n. 267.

BENEVENTO 17 SET. 2004

IL MESSO

IL SEGRETARIO GENERALE

IL VICE SEGRETARIO GENERALE  
(Dott. Sergio MULLO)

La suetesa deliberazione è stata affissa all'Albo Pretorio in data 17 SET. 2004 e avverso la stessa non sono stati sollevati rilievi nei termini di legge.

SI ATTESTA, pertanto, che la presente deliberazione è divenuta esecutiva a norma dell'art. 124 del T.U. - D. Lgs.vo 18.8.2000, n. 267.

li 4 OTT. 2004

IL RESPONSABILE DELL'UFFICIO

IL SEGRETARIO GENERALE  
F.to come all'originale

Si certifica che la presente deliberazione è divenuta esecutiva ai sensi del T.U. - D. Lgs.vo 18.8.2000,

n. 267 il giorno 4 OTT. 2004

- Dichiarata immediatamente eseguibile (art. 134, comma 4, D. Lgs.vo 18.8.2000, n. 267).
- Decorsi 10 giorni dalla sua pubblicazione (art. 134, comma 3, D. Lgs.vo 18.8.2000, n. 267).
- E' stata revocata con atto n. \_\_\_\_\_ del \_\_\_\_\_

Benevento li, 4 OTT. 2004

IL SEGRETARIO GENERALE  
IL SEGRETARIO GENERALE  
(Dott. Gianclaudio IANIELLA)

Copia per

- PRESIDENTE CONSIGLIO \_\_\_\_\_ il \_\_\_\_\_ prot. n. \_\_\_\_\_ ESEE-
- SETTORE PIANIFICAZIONE 5660 207 1011 il \_\_\_\_\_ prot. n. \_\_\_\_\_ SPTT
- SETTORE \_\_\_\_\_ il \_\_\_\_\_ prot. n. \_\_\_\_\_ F-X-OU
- SETTORE \_\_\_\_\_ il \_\_\_\_\_ prot. n. \_\_\_\_\_
- Revisori dei Conti \_\_\_\_\_ il \_\_\_\_\_ prot. n. \_\_\_\_\_

8122  
3-7-04



# PROVINCIA di BENEVENTO

Settore Servizi ai Cittadini

Servizio Affari Generali

Prot. n. ....

Benevento, li.....

U.O.: GIUNTA/CONSIGLIO

M. ANUSA

|                              |               |
|------------------------------|---------------|
| PROVINCIA DI BENEVENTO       |               |
| SETTORE SERVIZI AI CITTADINI |               |
| N. 59/48                     | 107 OTT, 2004 |

**AL DIRIGENTE DEL SETTORE  
PIANIFICAZIONE TERRITORIALE  
SEDE**

**Oggetto:** Delibera C.P. n. 59 del 13 Settembre 2004 ad oggetto: "COMUNE DI APOLLOSA (BN) - D. Lgs. N° 302 del 27.12.2002 - LAVORI DI REALIZZAZIONE DEL VERDE PUBBLICO DI VIA MAZZONI - APPROVAZIONE VARIANTE PIANO REGOLATORE GENERALE COMUNALE RIGUARDANTE LA REITERAZIONE DEL VINCOLO PREORDINATO ALL'ESPROPRIO".-

Per quanto di competenza, si rimettono copie estratto, della delibera indicata in oggetto, esecutiva.

**IL DIRIGENTE**  
**(Dr.ssa Patrizia TARANTO)**

AM



# PROVINCIA di BENEVENTO

Settore Servizi ai Cittadini

Servizio Affari Generali

934  
20-9-04

Prot. n. 5660

22 SET. 2004  
Benevento, li.....

U.O.: GIUNTA/CONSIGLIO

MINUTA

AL DIRIGENTE DEL SETTORE  
PIANIFICAZIONE TERRITORIALE  
SEDE

**Oggetto:** DELIBERA C.P. N. 59 DEL 13.9.2004 AD OGGETTO: "COMUNE DI APOLLOSA (BN)- D.LGS N.302 DEL 27.12.2002-LAVORI DI REALIZZAZIONE DEL VERDE PUBBLICO DI VIA MAZZONI- APPROVAZIONE VARIANTE AL PIANO REGOLATORE GENERALE COMUNALE RIGUARDANTE LA REITERAZIONE DEL VINCOLO PREORDINATO ALL'ESPROPRIO".-

Per quanto di competenza, si rimettono due copie della delibera indicata in oggetto, immediatamente esecutiva, con il relativo fascicolo.

IL DIRIGENTE  
(Dr.ssa Patrizia TARANTO)

off



M

# PROVINCIA DI BENEVENTO

## PROPOSTA DI DELIBERAZIONE CONSILIARE

**OGGETTO: COMUNE DI APOLLOSA (BN) – D.LGS. n° 302 del 27/12/2002 -  
LAVORI DI REALIZZAZIONE DEL VERDE PUBBLICO DI VIA MAZZONI  
APPROVAZIONE VARIANTE AL PIANO REGOLATORE GENERALE  
COMUNALE RIGUARDANTE LA REITERAZIONE DEL VINCOLO  
PREORDINATO ALL'ESPROPRIO.-**

L'ESTENSORE

L'ASSESSORE

IL CAPO UFFICIO

Iscritta al n° 6 dell'Ordine del giorno

Approvata con delibera n° 59 del 13 SET. 2004

su Relazione ASS. MASTROCIANAVE

**IMMEDIATA ESECUTIVITA'**

Favorevoli n. \_\_\_\_\_

Contrari n. \_\_\_\_\_

*Il Segretario Generale*

IL PRESIDENTE

IL SEGRETARIO GENERALE

### ATTESTAZIONE DI COPERTURA FINANZIARIA

Impegno in corso di formazione

di € \_\_\_\_\_

Cap. \_\_\_\_\_

Progr. n° \_\_\_\_\_

Esercizio finanziario 200\_\_

*Il Responsabile del Settore  
Finanza e Controllo economico*

### REGISTRAZIONE CONTABILE

Registrazione impegno di spesa  
(Art. 30 del Regolamento di contabilità')

di € \_\_\_\_\_

Cap. \_\_\_\_\_

Progr. n° \_\_\_\_\_ del \_\_\_\_\_

Esercizio finanziario 200\_\_

*Il Responsabile Servizio contabilità*

- VISTA l'istruttoria compiuta dal Servizio Urbanistica del Settore Pianificazione Territoriale della Provincia;
- VISTA la dichiarazione di regolarità resa dal Dirigente del Settore ing. Angelo D'Angelo;
- SU proposta dell'Assessore all'Urbanistica rag. Giovanni Mastrocinque;

**PREMESSO CHE:**

- con note prot. 4013 del 29/04/2004 e prot. 5797 del 23/06/2004 questo Ufficio ha trasmesso al CTR di Benevento la documentazione, così come inviata dal Comune di Apollosa, riguardante i lavori di realizzazione del verde pubblico di via Mazzoni ed inoltre l'apposizione del vincolo preordinato all'esproprio, per l'acquisizione del parere ai sensi delle LL.RR. nn° 14/82 e 9/83 ;
- con voto 1926 in data 24/06/2004, il CTR ha ritenuto meritevole di approvazione, dal punto di vista urbanistico, ed ai fini dell'art. 15 della L.R. n° 9/83, la variante allo strumento urbanistico generale, così come richiesta dal Comune di Apollosa;

**RITENUTO**, pertanto, di dover approvare la variante al Piano Regolatore Generale trasmesso dal Comune di Apollosa, con l'introduzione delle osservazioni e prescrizioni ivi contenute;

- **VISTA** la Legge 1150/42 e successive modifiche ed integrazioni;
- **VISTE** le LL.RR. 14/82 e 9/83 e successive modifiche ed integrazioni;
- **VISTO** il D.Lgs. n° 302/2002 (*Testo unico delle disposizioni legislative e regolamentari in materia di espropriazione per la pubblica utilità*);
- **VISTA** la Circolare della Regione Campania prot. 1139/SP del 31/03/2004;

**DELIBERA**

- 1) **di prendere atto** del parere favorevole del CTR, espresso con voto 1926/2004, ai sensi delle LL.RR. 14/82 e 9/83;
- 2) **di approvare** la variante al Piano Regolatore Generale del Comune di Apollosa, riguardante i lavori di realizzazione del verde pubblico di via Mazzoni, ed inoltre l'apposizione del vincolo preordinato all'esproprio;
- 3) **di incaricare** il Settore Pianificazione territoriale all'invio della variante al PRG del Comune di Apollosa alla Regione Campania, per sottoporla al controllo di conformità della Giunta Regionale, di cui al punto 5 del titolo II dell'Allegato alla legge regionale 20 marzo 1982 n° 14.-

PARERI

- Visto ed esaminato il testo della proposta di deliberazione che precede, se ne attesta l'attendibilità e la conformità con i dati reali e i riscontri d'Ufficio.

Per ogni opportunità si evidenzia quanto appreso:

---

---

---

Qualora null'altro di diverso sia appreso indicato, il parere conclusivo è da intendersi

FAVOREVOLI

Oppure contrario per i seguenti motivi:

---


---

---

Alla presente sono uniti n. \_\_\_\_\_ intercalari e n. \_\_\_\_\_ allegati per complessivi  
n. \_\_\_\_\_ facciate uniti.

Data \_\_\_\_\_

IL DIRIGENTE RESPONSABILE



Il Responsabile della Ragioneria riguardo alla regolarità contabile, art. 49 del D. Lgs.vo 18.8.2000, n. 267 di approvazione del T.U. delle Leggi sull'Ordinamento degli EE.LL.

FAVOREVOLE

Parere -----

CONTRARIO

---

---

---

IL DIRIGENTE RESPONSABILE

---






# PROVINCIA DI BENEVENTO

SETTORE PIANIFICAZIONE TERRITORIALE

*Servizio Urbanistica*



All'Assessore all'Urbanistica  
*rag. Giovanni Mastrocinque*

sede

Oggetto: **Comune di Apollosa (BN) – T.U. D.Lgs. n° 302 del 27/12/2002 -  
Lavori di realizzazione del verde pubblico di via Mazzoni -  
Approvazione variante al Piano regolatore generale comunale riguardante la  
reiterazione del vincolo preordinato all'esproprio.-**

## RELAZIONE TECNICA

Con riferimento alla nota n° 1980 del 15/03/2004, acquisita al protocollo generale della Provincia il 16/03/2004 con il n° 5133, con la quale il Comune di Apollosa ha trasmesso la delibera del Consiglio comunale n° 28 del 23/12/2003, si relaziona quanto segue:

- con note prot. 4013 del 29/04/2004 e prot. 5797 del 23/06/2004 questo Ufficio ha trasmesso al CTR di Benevento la documentazione, così come inviata dal Comune di Apollosa, riguardante la i lavori di realizzazione del verde pubblico di via Mazzoni ed inoltre l'apposizione del vincolo preordinato all'esproprio, per l'acquisizione del parere ai sensi delle LL.RR. nn° 14/82 e 9/83 ;
- con voto 1926 in data 24/06/2004, il CTR ha ritenuto meritevole di approvazione, dal punto di vista urbanistico, ed ai fini dell'art. 15 della L.R. n° 9/83, la variante allo strumento urbanistico generale, così come richiesta dal Comune di Apollosa.

Questo Ufficio,

- VISTA la Legge 1150/42 e successive modifiche ed integrazioni;
- VISTE le LL.RR. 14/82 e 9/83 e successive modifiche ed integrazioni;
- VISTO il D.Lgs. n° 302/2002 (*Testo unico delle disposizioni legislative e regolamentari in materia di espropriazione per la pubblica utilità*);
- VISTA la Circolare della Regione Campania prot. 1139/SP del 31/03/2004;

visto, inoltre, il progetto dei lavori di realizzazione del verde pubblico di via Mazzoni, nonché l'apposizione del vincolo preordinato all'esproprio, adottati con delibera del Consiglio comunale di Apollosa n°28 del 23/12/2003, e composto dai seguenti elaborati:

### Elaborati urbanistici

#### Progetto definitivo :

##### stato di fatto:

|  |           |
|--|-----------|
| Tav. R1 – relazione generale e quadro economico;               |           |
| Tav. R2 – piano particellare d'esproprio grafico e descrittivo |           |
| Tav. S1 – inquadramento territoriale urbanistico .....         | 1: 25.000 |
| Tav. S2 – documentazione fotografica                           |           |
| Tav. S3 – piano quotato e rilievo dell'area.....               | 1: 100    |
| Tav. S4 – profili e rilievi.....                               | 1: 50     |

##### progetto architettonico:

|   |        |
|---|--------|
| Tav. A1 – planimetria di progetto.....                                  | 1: 100 |
| Tav. A2 – planimetria con indicazione dei materiali e degli arredi..... | 1: 100 |
| Tav. A3 – prospetti.....  | 1: 100 |
| Tav. A4 – sezioni.....  | 1: 100 |
| Tav. A5 – particolari costruttivi.....                                  | 1: 20  |
| Tav. A6 – particolari delle scale e delle rampe.....                    | 1: 100 |
| Tav. B2 – planimetria e profili muri di sostegno in c.a.....            | 1: 100 |

##### elaborati allegati:

relazione geologico-tecnica, costituita da:

- allegato 1:

- corografia 1/25.000
- corografia 1/5.000

- allegato 2:

- carta geolitologica 1/5.000
- carta idrogeologica 1/5.000
- carta della stabilità 1/5.000
- carta della zonazione in prosp. sismica 1/5.000

- allegato 3:

- ubicazione sondaggi 1/500
- colonne stratigrafiche
- sezione geologica 1/2.500
- sezione "verifica di stabilità".-

## Documentazione amministrativa

- 1)- nota di trasmissione degli atti, inviati dal Sindaco del Comune di Apollosa alla Provincia di Benevento;
- 2)- copia conforme della delibera di Consiglio comunale n° 28 del 23/12/2003;
- 3)- avviso pubblico di deposito;
- 4)- registro protocollo opposizioni ed osservazioni;
- 5)- ricevute delle opposizioni ed osservazioni;
- 6)- delibera di CC. n° 4 del 10/02/2004 ad oggetto: "Artt. 9, 12 e 19 del decreto del Presidente della Repubblica 08/06/2001, n° 327, come modificato dal D.Lgs. 27/12/2002, n° 302. Lavori di realizzazione verde pubblico in Via Mazzoni. Reiterazione vincolo preordinato all'esproprio. Esame opposizioni-osservazioni";
- 7)- parere del Nucleo tecnico di valutazione;
- 8)- parere ASL;
- 9)- delibera di C.C. n° 17 del 31/07/2003;
- 10)- relazione tecnica dell'Ufficio urbanistica della Provincia.;

*esprime parere favorevole*

all'approvazione della Variante al Piano Regolatore Generale del Comune di Apollosa, così come trasmessa dal Comune stesso, e riguardante i lavori di realizzazione del verde pubblico di via Mazzoni, nonché l'apposizione del vincolo preordinato all'esproprio.-

Il Responsabile del Servizio  
*arch. Vincenzo Argenio*



Il Dirigente del Settore  
*ing. Angelo D'Angelo*



**REGIONE CAMPANIA**  
**COMITATO TECNICO REGIONALE**

(L.R. 51/78 art. 48, L.R. 14/82 - art. 5; D.P.G.R.C. n°18692 del 07/11/1987)

**SEZIONE PROVINCIALE**  
**BENEVENTO**

ADUNANZA DEL 24-06-2004

VOTO N° 1926

**IL COMITATO**

Visto il rescritto in data 29/04/2004 n° 8072  
con il quale il Presidente invia per esame e  
parere, ai sensi dell'art. 5 della L. R. n° 14  
del 20/03/1982 e dell'art. 15 della L.R. n° 9  
del 7/01/1983 il progetto evidenziato a lato.  
redatto in data: S.D.

**ENTE RICHIEDENTE**

**Amministrazione Provinciale di Benevento**

**OGGETTO**

**Comune di Apollosa.**

**Realizzazione verde pubblico attrezzato alla Via Mazzoni.**

**Reiterazione vincolo preordinato all'esproprio ex D.P.R. n° 327/01  
come modificato dal D.Lgs. n° 302/02.**

**PROGETTISTA**

**Ing. Giuseppina MORRONE**

**Geol. Concetta PORTO**

RELATORI: Funzionari Regionali

**Arch. Domenico ITRI**

**Geol. Cesare GUADAGNO**

VISTI GLI ATTI AVUTI IN COMUNICAZIONE

PREMESSO:

- Che, con nota n° 4013 del 29/04/2004, l'Amministrazione Provinciale di Benevento ha trasmesso a questo C.T.R., al fine di ottenere il prescritto parere ai sensi dell'art. 5 della L.R. n° 14 del 20/03/1982 e dell'art. 15 della L.R. n° 9 del 7/01/1983, il progetto definitivo di "Realizzazione verde pubblico attrezzato alla Via Mazzoni" per il quale è stata avviata la procedura disciplinata dal D.P.R. n° 327/01, come modificato dal D.Lgs. n° 302/02, al fine di reiterare il vincolo preordinato all'esproprio già previsto dal vigente strumento urbanistico generale del comune di Apollosa;

- che il progetto di che trattasi comprende i seguenti elaborati:

- Tav. R1 - Relazione generale
- Tav. R2 - Piano d'esproprio
- Tav. S1 - Inquadramento territoriale e urbanistico
- Tav. S2 - Documentazione fotografica
- Tav. S3 - Piano quotato e rilievo dell'area
- Tav. S4 - Profili di rilievo
- Tav. A1 - Planimetria di progetto
- Tav. A2 - Planimetria con indicazione materiali ed arredi
- Tav. A3 - Prospetti
- Tav. A4 - Sezioni
- Tav. A5 - Particolari costruttivi
- Tav. A6 - Particolari scale e rampe
- Tav. B2 - Planimetria e profili muri sostegno in c.a.

Relazione geologica;

- che, con la delibera n° 28 del 23/12/2003, è stato approvato tale progetto e disposta, contestualmente, ai sensi del D.P.R. n° 327/01, come modificato dal D.Lgs. n° 302/02, la reiterazione del vincolo preordinato all'esproprio già previsto dal vigente P.R.G.;

- che tali atti sono stati depositati, a libera visione del pubblico, per 10 giorni consecutivi decorrenti dal 2/01/2004;

- che l'avviso di deposito è stato pubblicato all'Albo Pretorio del comune dal 2/01/2004 all'1/02/2004;

- che, durante il predetto periodo di deposito e nei 30 giorni successivi alla data d'inizio di pubblicazione dell'avviso, non sono state presentate osservazioni, come si evince dal Registro protocollo delle osservazioni e, di tanto, si è preso atto con la delibera di C.C. n° 4 del 10/02/2004;

- che il progetto in argomento è corredato dal parere favorevole, ai fini igienico sanitari, comunicato dalla A.S.L. di Benevento con nota n° 893/ISP del 26/02/2004;

- che con l'allegata delibera C.C. n° 17 del 31/07/2003 è stata approvata la relazione, richiesta dalla "Circolare applicativa relativa alla strumentazione urbanistica" approvata con delibera G.R.C. n° 248 del 24/01/03 (R.U.R.C. n° 9 del 24/02/03), recante verifica di compatibilità delle risultanze delle indagini geologiche-geognostiche già predisposte ex L.R. n° 9/83 con la nuova categoria sismica attribuita per effetto della delibera G.R.C. n° 5447 del 7/11/02;

- che l'Amministrazione Provinciale di Benevento, con nota 23/06/2004 n° 5797, al fine di acquisire il già richiesto parere ai sensi dell'art. 5 della L. R. n° 14 del 20/03/1982 e dell'art. 15 della L.R. n° 9 del 7/01/1983, ha integrato gli atti precedentemente inviati trasmettendo una Relazione geologica integrativa;

CONSIDERANDO:

- che l'opera pubblica di che trattasi comporta la necessità di acquisire al patrimonio comunale aree per le quali risulta decaduto il vincolo preordinato all'esproprio disposto dallo strumento urbanistico generale vigente;

- che, conseguentemente, è stata avviata la procedura disciplinata dal D.P.R. n° 327/01, come modificato dal D.Lgs. n° 302/02, così come sopra esposto;

- che, nel merito, la Regione Campania, con lettera Circolare dell'Assessore all'urbanistica pubblicata sul B.U.R.C. n° 20 del 26/04/2004, ha fornito chiarimenti circa la competenza delle Comunità Montane e delle Amministrazioni Provinciali per l'approvazione di tali specifiche varianti urbanistiche oltre che sul successivo e conclusivo iter approvativo;

- che, in ogni caso, deve segnalarsi il mancato riscontro, all'interno della vigente normativa statale e regionale, della fase di pubblicazione disposta dal comune di Apollosa sia relativamente alla forma che rispetto alla durata;

- che, su tanto, resta a cura della competente Amministrazione Provinciale ogni successiva valutazione, verifica e adempimento;

- che ai fini urbanistici non si rilevano, dagli atti esaminati, motivi ostativi;

- che il geologo incaricato, per il progetto in esame, ha eseguito le seguenti indagini geognostiche:

- n° 2 sondaggi geomeccanici spinti alla profondità massima di 20 m dal p.c.;
- prelievo di n° 4 campioni indisturbati dei quali n° 2 sottoposti poi alle prove geotecniche di laboratorio per la determinazione delle caratteristiche fisico-meccaniche dei terreni;
- n° 2 prove in foro del tipo SPT;
- una verifica di stabilità del pendio;

che, sulla scorta dei rilievi idrogeomorfologici di superficie e delle indagini innanzi descritte, oltre alla relazione è stata elaborata la seguente cartografia tematica:


- 1) Corografia 1/25000, 1/10000, 1/5000;
- 2) Carta Geolitologica 1/5000;
- 3) Carta idrogeologica 1/5000;
- 4) Carta della stabilità 1/5000;
- 5) Carta della zonazione in prospettiva sismica 1/5000;
- 6) Ubicazione indagini 1/500;
- 7) Sezione geologica:

che, pertanto, le indagini eseguite rispettano sostanzialmente il dettato della norma di cui agli artt. 11 e 12 della L.R. n° 9/83;

che in definitiva non si rilevano, dallo studio geologico esaminato, elementi ostativi all'attuazione del progetto:


CHE IL PARERE CONSULTIVO DEI RELATORI E' IL SEGUENTE:

Il progetto di "Realizzazione verde pubblico attrezzato alla Via Mazzoni", trasmesso dall'Amministrazione Provinciale di Benevento, per il quale è stata avviata la procedura disciplinata dal D.P.R. n° 327/01, come modificato dal D.Lgs. n° 302/02, al fine di reiterare il vincolo preordinato all'esproprio già previsto dal vigente strumento urbanistico generale del comune di Apollosa, è meritevole di approvazione dal punto di vista urbanistico ed ai fini dell'art. 15 della L.R. n° 9/83.

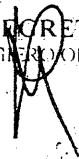


E' DI PARERE:


unanime di confermare quanto proposto dai Relatori.




IL SEGRETARIO  
(RUGGERO ORLANDO)



IL PRESIDENTE  
(Dn. CARMINE NARDONE)





PER COPIA CONFERMA  
SEGRETARIO  




# PROVINCIA di BENEVENTO

DIR. SET. PIANIFICAZIONE TERRITORIALE  
→ U.O. CONSIGLIO

La 2<sup>a</sup> COMMISSIONE CONSILIARE

riunita l'anno 2004 il giorno 9 del mese di SETTEMBRE

a seguito di regolare avviso, sotto la Presidenza del Consigliere GIUSEPPE CRETA

sull'oggetto: "COMUNE DI APOLOSA (BN) - T.U.D. Lgs n.302 del

27/12/2002 - LAVORI DI REALIZZAZIONE DEL VERDE PUBBLICO IN VIA  
HAZZINI - APPROVAZIONE VARIANTE AL P.R.G. COMUNALE RIGUARDANTE  
LA REITERAZIONE DEL VINCOLO PREORDINATO ALL'ESPROPRIO"

~~Asses~~

è del parere:

(OMISSIS...) espone, a maggioranza di voti,  
PARERE FAVOREVOLE, con l'astensione del  
Consigliere Napolitano che si riserva di  
esporre il proprio parere al Consiglio  
prossimo.