

10 AGO. 2012

La presente deliberazione viene affissa il _____ all'Albo Pretorio per rimanervi 15 giorni



PROVINCIA DI BENEVENTO

Deliberazione della Giunta Provinciale di Benevento n. 208 del 3 AGO. 2012

Oggetto Trasferimento in gestione al Comune di Morcone del tratto urbano ex SS 87, denominato via Roma.

L'anno duemiladodici il giorno Tre del mese di agosto
presso la Rocca dei Rettori si è riunita la Giunta Provinciale con l'intervento dei Signori:

1) Prof. Ing.	Aniello	CIMITILE	- Presidente	
2) Avv.	Antonio	BARBIERI	- Vice Presidente	<u>ASSENTE</u>
3) Dott.	Gianluca	ACETO	- Assessore	
4) Ing.	Giovanni Vito	BELLO	- Assessore	<u>ASSENTE</u>
5) Avv.	Giovanni A.M.	BOZZI	- Assessore	
6) Ing.	Carlo	FALATO	- Assessore	
7) Dr.ssa	Annachiara	PALMIERI	- Assessore	
8) Dott.	Nunzio	PACIFICO	- Assessore	
9) Geom.	Carmine	VALENTINO	- Assessore	

Con la partecipazione del Segretario Generale Dott. Claudio UCCELLETTI _____

L'ASSESSORE PROPONENTE BOZZI A.C.

LA GIUNTA PROVINCIALE

VISTO il rapporto del S.I.V. prot. n. 6873 del 31.07.2012 che qui di seguito si riporta integralmente:

"PREMESSO che:

- la Giunta Comunale di Morcone con atto deliberativo n°84 del 26/06/2012 ha approvato l'aggiornamento della delimitazione del centro abitato ai sensi del D.Lgs 285/1992;
- con Del. G.C. n° 85 del 05/07/2012 il Comune di Morcone ha deliberato:
 - di chiedere all'Amministrazione Provinciale di Benevento l'autorizzazione a gestire per anni 5 (cinque) a decorrere dal 1° agosto 2012 il tratto di strada di ex SS 87 (denominato via Roma) che ricade nel centro abitato del Comune di Morcone così come delimitato con atto della Giunta Comunale n°84 del 26/06/2012;
 - di dare atto che il Comune di Morcone assumerà a proprio carico tutti gli oneri necessari a garantire la manutenzione del suddetto tratto di strada al fine di migliorare la mobilità urbana, provvedendo, anche direttamente all'installazione e gestione dei parcheggi a pagamento, a condizione che l'Ente Provincia autorizzi l'acquisizione dei proventi derivanti dalla gestione nelle casse comunali;
- con nota prot. n°7368/12 del 11/07/2012, acquisita in data 12/07/2012 al prot. gen. n°12667 dello scrivente Ente, il Responsabile del Settore Manutentivo-Vigilanza del Comune di Morcone ha trasmesso le summenzionate Deliberazioni di Giunta Comunale e contestualmente ha chiesto l'autorizzazione a gestire per 5 (cinque) anni a decorrere dal 1°

agosto 2012 il tratto di ex SS 87 (denominato via Roma) che ricade all'interno del centro abitato così come delimitato con del G.C. n°84 del 26/06/2012.

VISTI:

- la del. G.C. n°84 del 26/06/2012 di Morcone;
- la del. G.C. n°85 del 05/07/2012 di Morcone;
- il D.Lgs 285/92
- il D.P.R. 495/92;

Considerato che:

questo Ente ritiene non opportuno vincolare tassativamente la data di scadenza della gestione del tratto di strada de quo;

con il presente atto si propone di:

- 1) **autorizzare** il Comune di Morcone a gestire a decorrere dal 1° agosto 2012 il tratto di strada di ex SS 87 (denominato via Roma) che ricade nel centro abitato del Comune di Morcone così come delimitato con atto della Giunta Comunale n°84 del 26/06/2012;
- 2) **stabilire** che il tratto di strada oggetto della presente proposta di deliberazione di G.P. verrà data in gestione al Comune di Morcone con la sottoscrizione di apposito verbale e con analogo atto verrà restituita al proprietario;
- 3) **stabilire** che il Comune di Morcone, qualora non abbia già provveduto, garantisce l'apposizione del segnale di "inizio" e "fine" centro abitato così come previsto dall'art.37 del D.Lgs 285/92 s.m.i.;
- 4) **dare atto** che il Comune di Morcone assumerà a proprio carico tutti gli oneri necessari a garantire la manutenzione del suddetto tratto di strada al fine di migliorare la mobilità urbana, provvedendo, anche direttamente all'installazione e gestione dei parcheggi a pagamento;
- 5) **stabilire** che i proventi derivanti dall'installazione e gestione dei parcheggi a pagamento saranno incamerati dal Comune di Morcone che li destinerà, nel periodo di validità del presente dispositivo, sia alla manutenzione del tratto di strada della ex S.S. 87 ricadente nel centro abitato sia per la sicurezza e il miglioramento della mobilità urbana;
- 6) **dare atto** che le attività tecnico amministrative riguardanti il corpo stradale della ex S.S. 87, ricadente nel centro abitato identificato nella Del. G.C. n°84 del 26/06/2012, quali il rilascio di autorizzazioni su progetti interessanti la proprietà stradale e le sue pertinenze sono subordinati al preventivo nulla osta della Provincia di Benevento.";

RITENUTO doversi provvedere nel merito;

Esprime parere favorevole circa la regolarità tecnica della proposta.

Lì _____

**IL DIRIGENTE DEL SETTORE
(ing. Liliana MONACO)**

Esprime parere favorevole circa la regolarità contabile della proposta.

Lì _____

**IL DIRIGENTE DEL SETTORE
GESTIONE ECONOMICA
(Dr.ssa Filomena LAZZERA)**



Provincia di Benevento

Settore Infrastrutture e Viabilità

Servizio Viabilità 2

Prot. n° 6823 /SI del 31 LUG. 2012

Al Servizio attività amministrative
SEDE

OGGETTO: Trasferimento in gestione al Comune di Morcone del tratto urbano ex SS 87, denominato via Roma.

PREMESSO che:

- la Giunta Comunale di Morcone con atto deliberativo n°84 del 26/06/2012 ha approvato l'aggiornamento della delimitazione del centro abitato ai sensi del D.Lgs 285/1992;
- con Del. G.C. n° 85 del 05/07/2012 il Comune di Morcone ha deliberato:
 - di chiedere all'Amministrazione Provinciale di Benevento l'autorizzazione a gestire per anni 5 (cinque) a decorrere dal 1° agosto 2012 il tratto di strada di ex SS 87 (denominato via Roma) che ricade nel centro abitato del Comune di Morcone così come delimitato con atto della Giunta Comunale n°84 del 26/06/2012;
 - di dare atto che il Comune di Morcone assumerà a proprio carico tutti gli oneri necessari a garantire la manutenzione del suddetto tratto di strada al fine di migliorare la mobilità urbana, provvedendo, anche direttamente all'installazione e gestione dei parcheggi a pagamento, a condizione che l'Ente Provincia autorizzi l'acquisizione dei proventi derivanti dalla gestione nelle casse comunale;
- con nota prot. n°7368/12 del 11/07/2012, acquisita in data 12/07/2012 al prot. gen. n°12667 dello scrivente Ente, il Responsabile del Settore Manutenitivo-Vigilanza del Comune di Morcone ha trasmesso le summenzionate Deliberazioni di Giunta Comunale e contestualmente ha chiesto l'autorizzazione a gestire per 5 (cinque) anni a decorrere dal 1° agosto 2012 il tratto di ex SS 87 (denominato via Roma) che ricade all'interno del centro abitato così come delimitato con del G.C. n°84 del 26/06/2012.

VISTI:

- la del. G.C. n°84 del 26/06/2012 di Morcone;
- la del. G.C. n°85 del 05/07/2012 di Morcone;
- il D.Lgs 285/92
- il D.P.R. 495/92;

Considerato che:

questo Ente ritiene non opportuno vincolare tassativamente la data di scadenza della gestione del tratto di strada de quo;

con il presente atto si propone di:

- 1) **autorizzare** il Comune di Morcone a gestire a decorrere dal 1° agosto 2012 il tratto di strada di ex SS 87 (denominato via Roma) che ricade nel centro abitato del Comune di Morcone così come delimitato con atto della Giunta Comunale n°84 del 26/06/2012;

File: autorizzazione Comune di Morcone gestione tratto urbano ex SS 87_2012

- 2) **stabilire** che la il tratto di strada oggetto della presente proposta di deliberazione di G.P. verrà data in gestione al Comune di Morcone con la sottoscrizione di apposito verbale e con analogo atto verrà restituita al proprietario;
- 3) **stabilire** che il Comune di Morcone, qualora non abbia già provveduto, garantisce l'apposizione del segnale di "inizio" e "fine" centro abitato così come previsto dall'art.37 del D.Lgs 285/92 s.m.i.;
- 4) **dare atto** che il Comune di Morcone assumerà a proprio carico tutti gli oneri necessari a garantire la manutenzione del suddetto tratto di strada al fine di migliorare la mobilità urbana, provvedendo, anche direttamente all'installazione e gestione dei parcheggi a pagamento;
- 5) **stabilire** che i proventi derivanti dall'installazione e gestione dei parcheggi a pagamento saranno incamerati dal Comune di Morcone che li destinerà, nel periodo di validità del presente dispositivo, sia alla manutenzione del tratto di strada della ex S.S. 87 ricadente nel centro abitato sia per la sicurezza e il miglioramento della mobilità urbana;
- 6) **dare atto** che le attività tecnico amministrative riguardanti il corpo stradale della ex S.S. 87, ricadente nel centro abitato identificato nella Del. G.C. n°84 del 26/06/2012 , quali il rilascio di autorizzazioni su progetti interessanti la proprietà stradale e le sue pertinenze sono subordinati al preventivo nulla osta della Provincia di Benevento.

La Responsabile del Servizio Viabilità 2

ing. Stefania RISPOLI

IL DIRIGENTE S.I.V.
ing. Liliana MONACO



CITTA' DI MORCONE

(Provincia di Benevento)

Corso Italia, n. 129 - C.a.p. 82026
Tel. + 39 824 956531 - 955424 - Fax + 39 824 957145
Codice fiscale 80004600625 - Partita IVA 00254430622
Sito web: <http://www.morcone.net/> - E-mail: manutentivo.it




Provincia di Benevento
AOO: Prot. Generale

Registro Protocollo Entrata
Nr. Prot. 0012667 Data 12/07/12
Oggetto RICHIEDA TRASFERIM
GESTIONE TRATTO URB
Dest. Infrastrutture Settore

5823
13 LUG. 2012

SETTORE MANUTENTIVO – VIGILANZA

Comune di Morcone
Prot. n. 0007368/12
PARTENZA - A MANO
Data 11/07/2012



Spett.le
PROVINCIA DI BENEVENTO
Settore Infrastrutture e Viabilità
Piazza Castello, Rocca dei Rettori
82100 BENEVENTO (BN)

c.a Ing. Stefania Rispoli

OGGETTO: Richiesta trasferimento gestione tratto urbano ex s.s. 87, denominato via Roma, dalla Provincia di Benevento al Comune di Morcone

Il sottoscritto *dott. Ing. Vito DI MELLA*, nella qualità di responsabile del Settore Manutentivo – Vigilanza,

Premesso:

- che in seguito a precedente richiesta concernente l'oggetto è stato redatto, in data 21/03/2012, apposito verbale di sopralluogo tra Comune di Morcone, Provincia di Benevento e Regione Campania;
- che con il verbale sopra citato, si dava atto che, il tratto in questione è di proprietà dell'Amministrazione Provinciale;
- che, inoltre, il Responsabile del suddetto Ento riteneva, comunque, superata l'attuale delimitazione del centro abitato, risalente al 1994;

Preso atto:

- della Delibera di G.C. n. 84 del 26/06/2012 avente ad oggetto: riapprovazione delimitazione centro abitato i sensi del D.Lgs. 285/1992;
- della Delibera di G.C. n. 85 del 05/07/2012 avente ad oggetto: richiesta trasferimento gestione tratto urbano ex s.s. 87, denominato via Roma, dalla Provincia di Benevento al Comune di Morcone.

CHIEDE

all'Amministrazione Provinciale di Benevento, nella persona del legale rappresentante, Dott. Aniello Cimitile, l'autorizzazione a gestire per anni 5 (cinque) a decorrere dal 1° agosto 2012, per il

tramite della struttura comunale, il tratto di ex S.S. 87 (denominato via Roma) che ricade nel centro abitato del Comune di Morcone, così come delimitato con atto della Giunta Comunale n. 84 del 26/06/2012. A tal fine *evidenzia che il Comune di Morcone assumerà a proprio carico tutti gli oneri necessari a garantire la manutenzione del suddetto tratto di strada per migliorare la mobilità urbana, provvedendo, anche, direttamente all'installazione e gestione dei parcheggi a pagamento, a condizione che l'Ente Provincia autorizzi l'acquisizione dei proventi derivanti dalla gestione nelle casse comunali.*

Allegati:

- Delibera di G.C. n. 84 del 26/06/2012;
- Delibera di G.C. n. 85 del 05/07/2012;

Distinti Saluti.

Morcone, 11/07/2012

IL RESPONSABILE
Dott. Ing. *Wito Di Mella*





REGIONE CAMPANIA
AREA GENERALE DI COORDINAMENTO
LAVORI PUBBLICI OPERE PUBBLICHE
ATTUAZIONE ESPROPRIAZIONE
SETTORE OPERE PUBBLICHE

COMUNE DI TELESE TERME - PROVINCIA DI BENEVENTO

Ex Strada Statale n. Ex SS.87 "Sannitica"

Tratto interno del Comune di Telesse Terme (BN) tra le progressive km 65+095 e Km 67+510 (estesa ml 2.415) a seguito di delimitazione del centro abitato.

VERBALE DI DELIMITAZIONE

Premesso

- che il D. Lgs. 31/03/1998 n. 112 ha trasferito alle Regioni le funzioni amministrative di programmazione e coordinamento delle strade e delle autostrade non rientranti nella rete autostradale nazionale, ed attribuito alle Province le funzioni di progettazione, costruzione e manutenzione della rete stessa;
- che il D. Lgs. 30/03/1999 n. 96 ha attribuito alle Regioni le funzioni amministrative di programmazione e coordinamento della rete viaria sopra richiamata ed alle Province le funzioni amministrative di gestione delle strade regionali e provinciali, ivi compresi gli interventi di nuova costruzione e miglioramento, nonché compiti di vigilanza;
- che con DPCM 21/02/2000 sono state individuate e trasferite al Demanio delle regioni a statuto ordinario e al Demanio degli Enti Locali, le strade non comprese nella rete autostradale e stradale di interesse nazionale individuata con Decreto Legislativo n. 461/99;
- che con deliberazione di G.R n.5634 del 27/10/2001 e con verbale di consegna del 17/10/2001 è stata assegnata alla Provincia di Benevento la rete viaria ed i beni strumentali ricadenti nel territorio della stessa Provincia per l'espletamento delle funzioni di gestione;
- che per l'esercizio delle citate funzioni di gestione sono specificamente trasferite ogni anno, dallo Stato e dalla Regione alle Province, ai sensi degli artt. 99 e 104 del citato D.Lgs. 112/98 e art.54 della L.R. 06/12/2000, n.18, le necessarie risorse finanziarie;
- che tra le strade trasferite dalla Regione ed assegnate alla Provincia di Benevento figura la ex SS.87 "Sannitica" interessata dal presente verbale di delimitazione di Traversa interna attraversante il Comune di Telesse Terme (BN);
- che non sono ancora stati fissati con regolare verbale gli estremi di delimitazione del tratto interno sopraindicato e rilevata la necessità di provvedere in merito;
- Vista la delibera del Comune di Telesse Terme (BN) n. 30 in data 10/03/2011 con cui è stata effettuata la delimitazione del centro abitato di Telesse Terme (BN) con

- popolazione inferiore a 10.000 abitanti così come disposto dall'art.4 del Codice della Strada, D.Lgs. n.285 del 30/04/1992;
- Constatato che la delimitazione del centro abitato, approvata con la suddetta Delibera di G.C. n°30 è conforme alla circolare del Ministero LL.PP. n. 6709 del 29/12/1997 e alle norme del D. Lgs. 30 aprile 1992 n. 285 e s.m.i. e del DPR 495/92, modificato dal DPR 16 settembre 1996 n. 610;
- Stabilito che il tratto di strada regionale attraversante il centro abitato di Telese Terme (BN) con popolazione inferiore a 10.000 abitanti, interessato da presente verbale di delimitazione, rimane a far parte della rete stradale di proprietà regionale.

L'anno 2011 (duemila undici) il giorno 11 (undici) del mese Novembre in Telese Terme fra i sottoscritti:

- 1) dott.ing.Franco ROGA funzionario con P.O. del Settore OO.PP. della Regione Campania, delegato dal dirigente;
- 2) dott.ing. Stefania RISPOLI – geom. Carmine RANDELLI rappresentanti della Provincia di Benevento entrambi delegati dal Dirigente,
- 3) geom. Antonio VIRGILIO rappresentante del Comune di Telese Terme, delegato dal Sindaco con nota prot. 14741 del 10/11/2011,

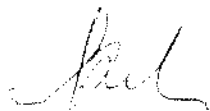
previa ricognizione locale, si è stabilito quanto appresso:

il tratto riconosciuto come traversa interna al centro abitato di Telese Terme (BN) lungo la ex SS. n.87 "Sannitica" ha inizio alla prog.va km/ca 65+095 e termina alla prog.va km/ca 67+510 per uno sviluppo complessivo di ml. 2.415 .

Il tratto ha la carreggiata pavimentata in conglomerato bituminoso ed al mantenimento del relativo piano viabile provvederà la Provincia con le risorse trasferite ai sensi dei decreti legislativi nn.112/98 e 96/99.

Si conviene che:

- alla gestione e alla manutenzione del piano viabile del predetto tratto provvederà la Provincia di Benevento, mentre il Comune di Telese Terme (BN) in relazione a quanto disposto dall'art. 4 della legge n. 59 del 07/02/1961, assumerà a suo carico la gestione e la manutenzione dei marciapiedi e di tutte le pertinenze stradali, nonché dei servizi di carattere urbano, quali la nettezza urbana, l'innaffiamento, l'illuminazione, la regolazione del traffico urbano, la posa e la gestione di eventuali impianti semaforici previamente concordati con il Settore OO. PP. della Regione Campania; fermo restando l'appartenenza alla rete delle strade regionali (Demanio pubblico della Regione Campania) del tratto in argomento (art. 2 comma 7 del Codice della Strada – D. Lgs. n. 285 del 30/04/1992);
- tutte le attività tecnico amministrative riguardanti il corpo stradale, quali il rilascio di autorizzazioni su progetti ed interventi interessanti la proprietà stradale e le sue pertinenze sono subordinati al preventivo nulla osta del Settore OO. PP. della Regione Campania;
- gli eventuali canoni dovuti dai privati per concessioni interessanti il corpo stradale del suddetto tratto interno sono fatti salvi a favore del Comune di Telese Terme a partire dal 1° Gennaio dell'anno successivo a quello della data del presente verbale, il quale è tenuto nei confronti della Regione Campania al ripristino dei tratti interessati dalla esecuzione delle opere;
- Il Comune di Telese Terme qualora non abbia già provveduto, garantisce l'apposizione, entro 60 (sessanta) giorni dalla firma, del segnale di "inizio" e "fine" centro abitato, rispettivamente alle km/che 65+095 e 67+510, come previsto dall'art. 37 del



Codice della Strada – D. Lgs. n. 285 del 30/04/1992 coordinato con D.Lgs 30 settembre 1993, n. 360 e relative modifiche;


- Il Comune di Telese Terme dichiara di rispettare l'art.5 del DPR 495/92 e s.m.i. evitando in particolar modo la diversa collocazione del segnale di inizio/fine centro abitato rispetto al punto di delimitazione indicato nella planimetria allegata alla delibera di G.C. n.30 in data 10/03/2011, tutto ciò affinché l'effetto delle competenze dei rispettivi Enti risulti esecutivo;
- la Provincia di Benevento per quanto di sua competenza, curerà l'apposizione e la manutenzione dei segnali concernenti le caratteristiche strutturali o geometriche della strada (art. 37, comma 1 lettera D del C.d.S - D.L.gs 285 del 30/04/1992).

Il verbale in parola viene redatto in quadruplica originale che, corredato dalle relative planimetrie, previa lettura e conferma viene sottoscritto dagli interessati.

Il presente atto è immediatamente impegnativo per il Comune di Telese Terme per la Provincia di Benevento e per la Regione Campania.

Delle quattro copie redatte in originale una viene consegnata al rappresentante comunale, una al rappresentante della Provincia, una trattenuta agli atti del Settore OO.PP. ed una trasmessa al Demanio regionale


il rappresentante del Comune



il rappresentante della Provincia



il rappresentante della Regione





CITTA' DI MORCONE

(Provincia di Benevento)

Corso Italia, n. 129 - C.a.p. 82026
Tel. 0824 955411 - Fax 0824 957145
Codice fiscale 80004600625 - Partita IVA 00254430622 - C/c postale 11587821
Sito web: <http://www.comune.morcone.bn.it> - E-mail: info@comune.morcone.bn.it

COPIA

N. 84 / 2012 del Registro delle deliberazioni

DELIBERAZIONE DELLA GIUNTA COMUNALE

Seduta del 26 GIUGNO 2012

OGGETTO: Riapprovazione delimitazione centro abitato ai sensi del D.Lgs. 285/1992

L'anno duemiladodici, il giorno **VENTISEI** del mese di **GIUGNO** alle ore **20.00**, nella Casa Comunale, si è riunita la **GIUNTA COMUNALE** composta dal:

SINDACO dott. Costantino **FORTUNATO**

e dagli **ASSESSORI**:

- 1) **CAPOZZI** Bernardo
- 2) **CASSETTA** Saverio
- 3) **CIRELLI** Marzio
- 4) **D' AFFLITTO** Ester
- 5) **DI MUCCIO** Arcangelo
- 6) **SOLLA** Giuseppe

Presiede il **SINDACO** dott. Costantino **FORTUNATO**

Partecipa il **SEGRETARIO GENERALE** dott. Antonietta **LAGO**.

Risultano assenti gli **ASSESSORI** n. 5.

Il **PRESIDENTE** riconosciuto legale il numero degli intervenuti e vista la proposta della presente deliberazione, iscritta al n. **84** del Registro delle proposte in data **25 Giugno 2012**, da cui risultano espressi i pareri dai Responsabili dei Settori ai sensi dell'art. 49, comma 1 del T.U.O.EE.LL. - D. Lgs.vo 18.08.2000, n. 267 e sue s.m.i. come da retrostanti attestazioni, **DICHIARA** aperta la seduta.

Premesso:

- che il comune di Morcone, con deliberazione di G.C. n. 186 del 04/08/1994, ha definito i limiti del centro abitato, così come richiesto dall'art. 4 del D.Lgs. 285/92 (nuovo codice della strada);
- che l'art. 2, comma 7 del nuovo codice della strada, stabilisce che: *«le strade urbane di cui al comma 2, lettere D, E ed F sono sempre comunali quando siano situate nell'interno dei centri abitati, eccettuati i tratti interni di strade statali, regionali o provinciali, che attraversano centri abitati con popolazione non superiore a diecimila abitanti»;*
- che l'art 3, c. 1 punto 8 dello stesso codice della strada, definisce il centro abitato: *«insieme di edifici, delimitato lungo le vie di accesso dagli appositi segnali di inizio e fine. Per insieme di edifici si intende un raggruppamento continuo, ancorché intervallato da strade, piazze, giardini o simili, costituito da non meno di venticinque fabbricati e da aree di uso pubblico con accessi veicolari o pedonali sulla strada»;*
- che la delimitazione del centro abitato, ai sensi dell'art. 5, comma 3, del regolamento di attuazione del nuovo codice della strada, individua l'ambito territoriale in cui è necessaria, da parte dell'utente della strada, una particolare cautela nella guida, nonché i limiti territoriali di applicazione delle diverse discipline previste dal codice e dal regolamento all'interno ed all'esterno del centro abitato, e quindi i confini territoriali di competenza e di responsabilità tra i comuni e gli altri enti proprietari di strade;

Considerato:

- che l'art 4 del nuovo codice della strada, introduce l'obbligo per tutti i comuni di procedere alla delimitazione del centro abitato, con delibera della giunta municipale scortata da idonea cartografia;
- che con la stessa deliberazione della giunta municipale con la quale si procede alla delimitazione del centro abitato, ai sensi dell'art. 4, c. 4, del regolamento di attuazione del nuovo codice della strada, i tratti di strade statali, regionali o provinciali, che attraversano i centri abitati con popolazione inferiore a diecimila abitanti, sono classificati quali *«tratti interni»;*

Rilevata la necessità di aggiornare la delimitazione del centro abitato secondo la nuova situazione accertata, come risultante dalla planimetria predisposta dal Settore Manutentivo-Vigilanza, allegata alla deliberazione per farne parte integrante e sostanziale;

Visto il D.Lgs. 285/92 e s.m.i. Codice della Strada;

Visto il D.Lgs. n. 267/2000 e s.m.i. Testo unico degli EE.LL.;

Con votazione favorevole ed unanime espressa per alzata di mano;

DELIBERA

Per le motivazioni esposte in narrativa che qui si intendono riportate anche se non trascritte:

- **Di riapprovare** la cartografia di delimitazione del centro abitato del Comune di Morcone ai sensi dell'art. 4 D.Lgs n. 285/1992 – predisposta dal Settore Manutentivo-Vigilanza, che fa parte integrante e sostanziale dell'atto deliberativo;

- **Di individuare** i tratti interni al centro abitato delle strade provinciali con riferimento a quanto di seguito indicato:
 - S.P. denominata via dei Sanniti (dall'incrocio con via degli Italici all'incrocio con via Roma);
 - S.P. denominata via degli Italici (dall'incrocio con la S.S.87 all'incrocio con via Roma);
 - S.P. denominata via Roma (dall'incrocio con viale dei Sanniti all'incrocio con il torrente adiacente la Villa comunale);
- **Di prendere atto** che la delibera di giunta, unitamente alla cartografia allegata, sarà pubblicata per trenta giorni consecutivi all'Albo Pretorio e ciò ai sensi dell'art. 4 comma 2 del D.Lgs. 285/92.
- **Di demandare** al Responsabile del Settore Manutentivo-Vigilanza l'adozione di tutti gli atti consequenziali;
- **Di dichiarare** l'atto deliberativo immediatamente eseguibile ai sensi dell'art. 134 del Decreto Leg.vo n. 267/2000 e ss. mm. ii.



LA GIUNTA

Su parere favorevole dell'Assessore ~~relatore~~ *relazione del Presidente,*
ad unanimità.

DELIBERA

Le premesse che qui si intendono riportare, fanno parte integrante e sostanziale del presente atto;

- **di autorizzare** il Comune di Morcone a gestire a decorrere dal 1° agosto 2012 il tratto di strada di ex SS 87 (denominato via Roma) che ricade nel centro abitato del Comune di Morcone così come delimitato con atto della Giunta Comunale n°84 del 26/06/2012;
- **di stabilire** che il tratto di strada oggetto della presente proposta di deliberazione di G.P. verrà data in gestione al Comune di Morcone con la sottoscrizione di apposito verbale e con analogo atto verrà restituita al proprietario;
- **di stabilire** che il Comune di Morcone, qualora non abbia già provveduto, garantisce l'apposizione del segnale di "inizio" e "fine" centro abitato così come previsto dall'art.37 del D.Lgs 285/92 s.m.l.;
- **di dare atto** che il Comune di Morcone assumerà a proprio carico tutti gli oneri necessari a garantire la manutenzione del suddetto tratto di strada al fine di migliorare la mobilità urbana, provvedendo, anche direttamente all'installazione e gestione dei parcheggi a pagamento;
- **di stabilire** che i proventi derivanti dall'installazione e gestione dei parcheggi a pagamento saranno incamerati dal Comune di Morcone che li destinerà, nel periodo di validità del presente dispositivo, sia alla manutenzione del tratto di strada della ex S.S. 87 ricadente nel centro abitato sia per la sicurezza e il miglioramento della mobilità urbana;
- **di dare atto** che le attività tecnico amministrative riguardanti il corpo stradale della ex S.S. 87, ricadente nel centro abitato identificato nella Del. G.C. n°84 del 26/06/2012, quali il rilascio di autorizzazioni su progetti interessanti la proprietà stradale e le sue pertinenze sono subordinati al preventivo nulla osta della Provincia di Benevento;
- **di dichiarare** il presente atto immediatamente eseguibile ai sensi dell'art. 134, 4° comma del D.Lgs 18.08.2000, n. 267.

Verbale letto, confermato e sottoscritto
IL SEGRETARIO GENERALE
(Dr) **Claudio UCCELLETTI**

IL PRESIDENTE
(Prof. Ing. Aniello CIMITILE)

N. 285 **Registro Pubblicazione**

Si certifica che la presente deliberazione è stata affissa all'Albo in data odierna, per rimanervi per 15 giorni consecutivi a norma dell'art. 124 del T.U. - D. Lgs.vo 18.8.2000, n.267.

BENEVENTO 10 AGO. 2012

IL MESSO

IL SEGRETARIO GENERALE

IL SEGRETARIO GENERALE
(Dr) **Claudio UCCELLETTI**

La sujestesa deliberazione è stata affissa all'Albo Pretorio in data _____ e contestualmente comunicata ai Capigruppo ai sensi dell'art. 125 del T.U. - D. Lgs.vo 18.8.2000, n. 267.

SI ATTESTA, che la presente deliberazione è divenuta esecutiva a norma dell'art. 124 del T.U. - D.Lgs.vo 18.8.2000, n. 267 e avverso la stessa non sono stati sollevati rilievi nei termini di legge.

li _____

IL RESPONSABILE DELL'UFFICIO

IL SEGRETARIO GENERALE

Si certifica che la presente deliberazione è divenuta esecutiva ai sensi del T.U. - D. Lgs.vo 18.8.2000, n. 267 il giorno _____

Dichiarata immediatamente eseguibile (art. 134, comma 4, D Lgs.vo 18.8.2000, n. 267).

Decorsi 10 giorni dalla sua pubblicazione (art. 134, comma 3, D Lgs.vo 18.8.2000, n. 267).

E' stata revocata con atto n. _____ del _____

Benevento li, _____

IL SEGRETARIO GENERALE

Copia per

SETTORE Informazione e Viabilità prot. n. _____

SETTORE _____ il _____ prot. n. _____

SETTORE _____ il _____ prot. n. _____

Revisori dei Conti il _____ prot. n. _____

Nucleo di Valutazione il _____ prot. n. _____

Conferenza dei Capigruppo il _____ prot. n. _____