



# PROVINCIA DI BENEVENTO

Deliberazione della Giunta Provinciale di Benevento n. 143 del 18 MAG. 2011

**Oggetto** SS.PP. del COMPENSORIO VITULANESE - CAUDINO - zona n. 3 - Anno 2011 - 2' semestre. - Lavori di manutenzione. - Approvazione Studio di Fattibilità- importo complessivo di € 150.000,00.

L'anno duemilaundici il giorno dieci del mese di MAGGIO  
presso la Rocca dei Rettori si è riunita la Giunta Provinciale con l'intervento dei Signori:

1) Prof. Ing.	<b>Aniello</b>	<b>CIMITILE</b>	- Presidente	_____
2) Avv.	<b>Antonio</b>	<b>BARBIERI</b>	- Vice Presidente	_____
3) Dott.	<b>Gianluca</b>	<b>ACETO</b>	- Assessore	_____
4) Ing.	<b>Giovanni Vito</b>	<b>BELLO</b>	- Assessore	_____
5) Avv.	<b>Giovanni A.M.</b>	<b>BOZZI</b>	- Assessore	_____
6) Ing.	<b>Carlo</b>	<b>FALATO</b>	- Assessore	_____
7) Dr.ssa	<b>Annachiara</b>	<b>PALMIERI</b>	- Assessore	_____
8) Dott.	<b>Nunzio</b>	<b>PACIFICO</b>	- Assessore	_____
9) Geom.	<b>Carmine</b>	<b>VALENTINO</b>	- Assessore	_____

Con la partecipazione del Segretario Generale Dott. Claudio UCCELLETTI \_\_\_\_\_

L'ASSESSORE PROPONENTE \_\_\_\_\_

## LA GIUNTA PROVINCIALE

PRESO VISIONE della proposta del Settore Infrastrutture e Viabilità, relativa ai lavori indicati in oggetto, allegata alla presente per formarne parte integrante e sostanziale;

DATO ATTO che l'intervento in oggetto è previsto nel Piano Triennale delle opere 2011/2013 ed elenco annuale 2011;

RICHIAMATO il Decreto Lgs. N. 163/2006 che prevede all'art. 128 quanto segue:

- "comma 1: l'attività di realizzazione dei lavori di singolo importo superiore ad € 100.000,00 si svolge sulla base di un programma triennale e dei suoi aggiornamenti annuali";
- "comma 6: l'inclusione di un lavoro nell'elenco annuale di cui al comma 1 è subordinata, per i lavori di importo inferiore ad € 1.000.000,00, alla previa approvazione di uno studio di fattibilità.....";

DATO ATTO, altresì, che lo studio di fattibilità allegato è stato redatto dal Settore Infrastrutture e Viabilità;

VISTO lo studio di fattibilità allegato, che individua l'ipotesi progettuale da sviluppare ai successivi livelli, per un costo complessivo stimato di **€ 150.000,00**;

DATO ATTO, infine, che in questa fase non è necessaria l'attestazione di copertura finanziaria, né il parere di regolarità contabile, che verranno acquisiti in sede di approvazione dei successivi livelli progettuali;

Esprime parere favorevole circa la regolarità tecnica della proposta.

Li \_\_\_\_\_

**IL DIRIGENTE S.I.V.**  
**(ing. Liliana MONACO)**

Esprime parere favorevole circa la regolarità contabile della proposta.

Li \_\_\_\_\_

**IL DIRIGENTE DEL SETTORE**  
**GESTIONE ECONOMICA**  
**(Dr.ssa Filomena LAZZERA)**

### **LA GIUNTA**

Su parere favorevole dell'Assessore relatore Barbieri, ed unanimite,

### **DELIBERA**

Le premesse che qui si intendono riportare, fanno parte integrante e sostanziale del presente atto;

- **di approvare**, così come depositato agli atti del Settore, lo studio di fattibilità, redatto dal Settore Infrastrutture e Viabilità, relativo ai Lavori indicati in oggetto dell'importo complessivo di € 150.000,00;

- **di dare atto** che in questa fase non è necessaria l'attestazione di copertura finanziaria, né il parere di regolarità contabile, che verranno acquisiti in sede di approvazione dei successivi livelli progettuali;

- **di dare atto** che l'intervento in oggetto è previsto nel Piano Triennale delle opere 2011/2013 ed elenco annuale 2011;

- **di dichiarare** il presente atto immediatamente eseguibile ai sensi dell'art. 134, 4° comma del D.Lgs 18.08.2000, n. 267.



*Provincia di Benevento*  
*Settore Infrastrutture e Viabilità*

**STUDIO DI FATTIBILITA'**  
*(ai sensi del co.6 art. 128 D.lgs 163/2006)*

MANUTENZIONE STRADALE

**Zona n° 3 – annualità 2011 – secondo semestre**

COMPENSORIO VITULANESE - CAUDINO

**SERVIZIO VIABILITA' II**

Progettista:

ing. *Umberto DELL'OMO*  
*Umberto Dell'omo*

R.P. . RESP. LE SERVIZIO

*ing. Stefania RISPOLI*

IL DIRIGENTE S.I.V.

*ing. Liliana Monaco*



<b>Titolo intervento:</b>	Manutenzione stradale comprensorio "VITULANESE – CAUDINO" - N. 3
---------------------------	--

<b>Finanziamento previsto:</b>	Fondi Ordinari 2011
--------------------------------	---------------------

<b>A)</b>	<b>DESCRIZIONE DELL'OPERA:</b>
-----------	--------------------------------

<b>A.1)</b>	<b>STATO DI FATTO:</b>
-------------	------------------------

Le strade del comprensorio VITULANESE CAUDINO hanno una estensione complessiva di ca. 390,753 km, sono riportate nello stradario provinciale con numerazione dalla 106 alla 157.

Di queste quelle prese in considerazione e relative alla zona 3 nel presente studio di fattibilità sono riportate nella tabella che segue:

prog.	n.	DENOMINAZIONE STRADA PROVINCIALE	ITINERARIO	km
1	113	STRADA S. GIOVANNI	da Telese alla S.P.116 ( Ex SS 265) attraverso la FV Isclero	12+000
2	114	DUGENTA-FRASSO TELESINO	Da Dugenta alla S.P. Frasso-S.Agata Loc. Croce di Murto	9+500
3	115	SSV FONDO VALLE ISCLERO	Strada di collegamento dalla S.P. n. 106 Telesina alla S.P. n. 116 (Ex SS 265)	26+268
4	115a	SSV F.V.I. "VALLE DI MADDALONI"	Dalla loc. Cantinelle a Valle di Maddaloni	5+000
5	115b	SSV F.V.I. "RUSCIANO"	Dalla SSV Fondo Valle Isclero a Rusciano	5+300
6	115c	SSV F.V.I. "TRE MASSERIE"	Dalla SSV Fondo Valle Isclero alla loc. Tre Masserie	7+500
7	116	PONTI DELLA VALLE	Da Amorosi attraverso Dugenta al conf. CE	12+750
8	117	DUGENTA-S. AGATA DEI GOTI	Dalo scalo FF.SS. Dugenta per la frazione Migliara all'innesto con la S.P. n. 111 S. Agata-Solopaca	10+000
9	118	CINQUE VIE-SUPPORTICO-PRESTA-CASELLO FERR.-SS SANNITICA	Prov.le n. 81/III (Cinque Vie) Asierta-Supportico-Corte-Presta-ferrovia NA-BN-FG SS 625 ( Sannitica) a sud dell'abitato di Dugenta	6+500
10	119	LIMATOLA	Prov.le n. 81/III (Cinque Vie) Asierta-Supportico-Corte-Presta-ferrovia NA-BN-FG SS 625 ( Sannitica) a sud dell'abitato di Dugenta	13+300
11	120	S.P. MOLINO CORTE-BAGNOLI-VALLE MADDALONI-CONFINE PROVINCIA CE	Presta Molino Corte (c/o la Provinciale Caudina) Bagnoli SS 625 ( c/o Stazione Ferr. Maddaloni) confine Prov. CE	4+850
12	121	CAUDINA 1° TRONCO	Dalla S.P: n. 116 (Ex SS 265) a Sant'Agata Dei Goti	5+591
13	122	SANT'AGATA - DURAZZANO	Da Sant'Agata a Durazzano	8,500
14	128	GIRO DEI SANTISI	Giro dei Santisi di S. Agata Dei Goti	1+200

**TOTALE km 122,959**

Gli assi viari con maggiore intensità di traffico sono:

113	STRADA S. GIOVANNI
115	SSV FONDO VALLE ISCLERO
115a	SSV F.V.I. "VALLE DI MADDALONI"
115b	SSV F.V.I. "RUSCIANO"
115c	SSV F.V.I. "TRE MASSERIE"
116	PONTI DELLA VALLE
119	LIMATOLA
121	CAUDINA 1° TRONCO
122	SANT'AGATA - DURAZZANO

Le altre con transito veicolare inferiore ma sostenuto costituiscono grande importanza strategica in quanto unici assi di collegamento sovra comunali del territorio Caudino -Vitulanese

Le citate strade in parte sono pianeggianti, altre sono del tipo a mezza costa, con una carreggiata variabile dai 5 ai 7 metri di larghezza e con pendenze longitudinali fino al 5%. Lungo le strade sono presenti, a secondo dei casi, cunette in terra e muretti con zanelle in calcestruzzo oltre, a distanza pressoché regolare ponticelli idraulici di attraversamento stradale, per lo smaltimento delle acque nei fossi naturali. In molti casi le strade attraversano centri abitati.

Tutte le strade presentano una diffusa carenza manutentiva del piano viabile e di tutte le pertinenze stradali (cunette, zanelle, ponticelli, ecc.) con conseguente pericolo per la circolazione stradale specialmente nel periodo invernale o in caso di forti precipitazioni, oltre a presentare notevoli carenze dal punto di vista strutturale e di sicurezza, come ad esempio smottamenti e frane, diffusi dissesti ed avvallamenti del piano viabile, barriere e segnaletica insufficienti ed inadeguate.

#### A.1) STATO DI PROGETTO:

Con il presente progetto, in attesa di consistenti interventi mirati al ripristino delle condizioni minime di sicurezza, si intende procedere nelle zone maggiormente bisognose al ripristino delle originarie sezioni delle cunette in terra, alla pulizia delle zanelle, nonché alla manutenzione dei fossi di scolo delle acque e dei cigli stradali ed alla colmatura buche e ripristino di tratti del piano viabile.

#### B) INTERVENTI PREVISTI:

1. Manutenzione della rete di deflusso delle acque superficiali (cunette, zanelle e tombini);
2. Manutenzione e ripristino del piano viabile (binder, misto bituminoso, tappetino, etc.);
3. Ripristino e rifacimento delle strutture stradali;
4. Sgombero smottamenti, frane ed eventuali opere di consolidamento

#### C) STIMA SOMMARIA DELL'INTERVENTO:

	Lavorazioni	Totale
1)	Manutenzione della rete di deflusso delle acque superficiali (cunette, zanelle e tombini)	€ 20.000,00
2)	Manutenzione e ripristino del piano viabile (binder, misto bituminoso, tappetino, etc.)	€ 60.000,00
3)	Ripristino e rifacimento delle strutture stradali	€ 20.000,00
4)	Sgombero smottamenti, frane ed eventuali opere di consolidamento	€ 22.926,23
	<b>TOTALE</b>	<b>€ 122.926,23</b>

<b>D) QUADRO ECONOMICO</b>
----------------------------

**A) IMPORTO LAVORI**

a.1) lavori a base d'asta	€ 119.928,03
a.2) oneri di sicurezza	€ 2.998,20
<b>sommano A)</b>	<b>€ 122.926,23</b>

**B) SOMME A DISPOSIZIONE DELL' AMMINISTRAZIONE**


b.1) spese tecniche e generali	€ 2.458,52
b.2) IVA sui lavori	€ 24.585,25
b.3) Contributo Autorità di Vigilanza LL.PP	€ 30,00
<b>sommano B)</b>	<b>€ 27.073,77</b>
<b>totale A)+B)</b>	<b>€ 150.000,00</b>



Verbale letto, confermato e sottoscritto


**IL SEGRETARIO GENERALE**

(Dr. Claudio UCCELLETTI)



**IL PRESIDENTE**

(Prof. Ing. Aniello CIMITILE)



N. 192 **Registro Pubblicazione**

Si certifica che la presente deliberazione è stata affissa all'Albo in data odierna, per rimanervi per 15 giorni consecutivi a norma dell'art. 124 del T.U. - D. Lgs.vo 18.8.2000, n.267.


**BENEVENTO** 24 MAG. 2011

**IL MESSO**



**IL SEGRETARIO GENERALE**

IL SEGRETARIO GENERALE  
(Dr. Claudio UCCELLETTI)



La sujestata deliberazione è stata affissa all'Albo Pretorio in data 24 MAG. 2011 e contestualmente comunicata ai Capigruppo ai sensi dell'art. 125 del T.U. - D. Lgs.vo 18.8.2000, n. 267.

SI ATTESTA, che la presente deliberazione è divenuta esecutiva a norma dell'art. 124 del T.U. - D.Lgs.vo 18.8.2000, n. 267 e avverso la stessa non sono stati sollevati rilievi nei termini di legge.

Il \_\_\_\_\_

**IL RESPONSABILE DELL'UFFICIO**

**IL SEGRETARIO GENERALE**

\_\_\_\_\_

\_\_\_\_\_

Si certifica che la presente deliberazione è divenuta esecutiva ai sensi del T.U. - D. Lgs.vo 18.8.2000, n. 267 il giorno \_\_\_\_\_

- Dichiarata immediatamente eseguibile (art. 134, comma 4, D Lgs.vo 18.8.2000, n. 267).  
 Decorsi 10 giorni dalla sua pubblicazione (art. 134, comma 3, D Lgs.vo 18.8.2000, n. 267).  
 E' stata revocata con atto n. \_\_\_\_\_ del \_\_\_\_\_

Benevento li, \_\_\_\_\_

**IL SEGRETARIO GENERALE**

\_\_\_\_\_

Copia per

SETTORE Supervisione e Vigilanza prot. n. \_\_\_\_\_

SETTORE Gestione Economica prot. n. \_\_\_\_\_

SETTORE \_\_\_\_\_ il \_\_\_\_\_ prot. n. \_\_\_\_\_

Revisori dei Conti il \_\_\_\_\_ prot. n. \_\_\_\_\_

Nucleo di Valutazione il \_\_\_\_\_ prot. n. \_\_\_\_\_

Conferenza dei Capigruppo il \_\_\_\_\_ prot. n. \_\_\_\_\_